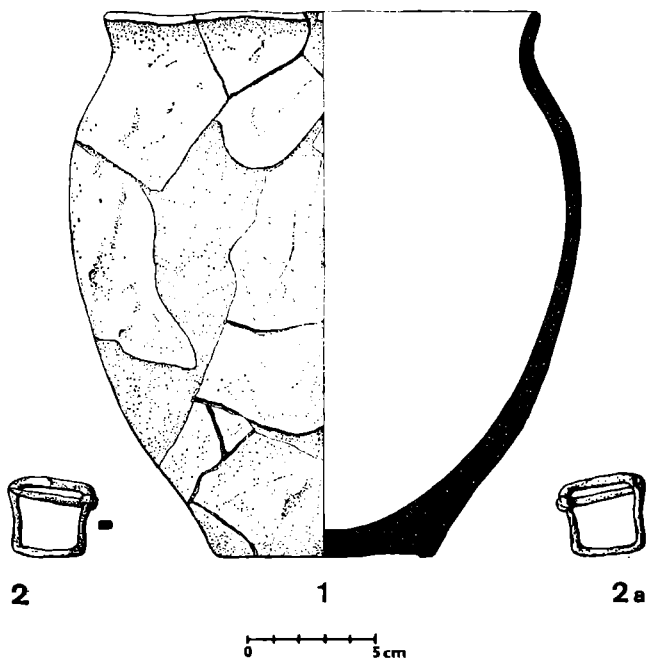


**KRESEBNÉ
TABULKY
1 – 28**

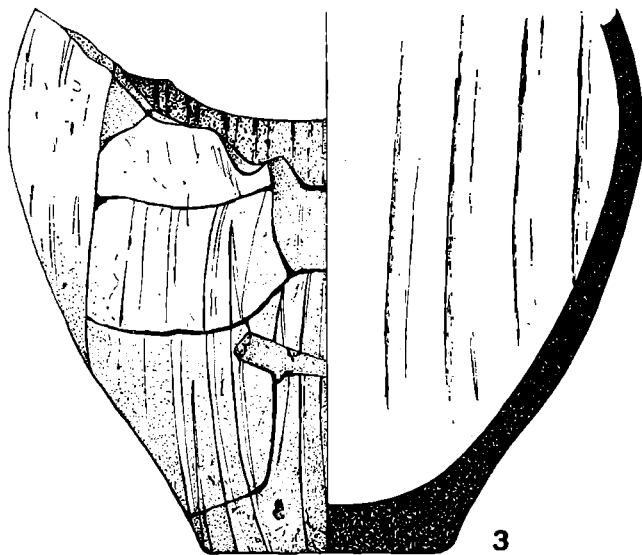


2

1

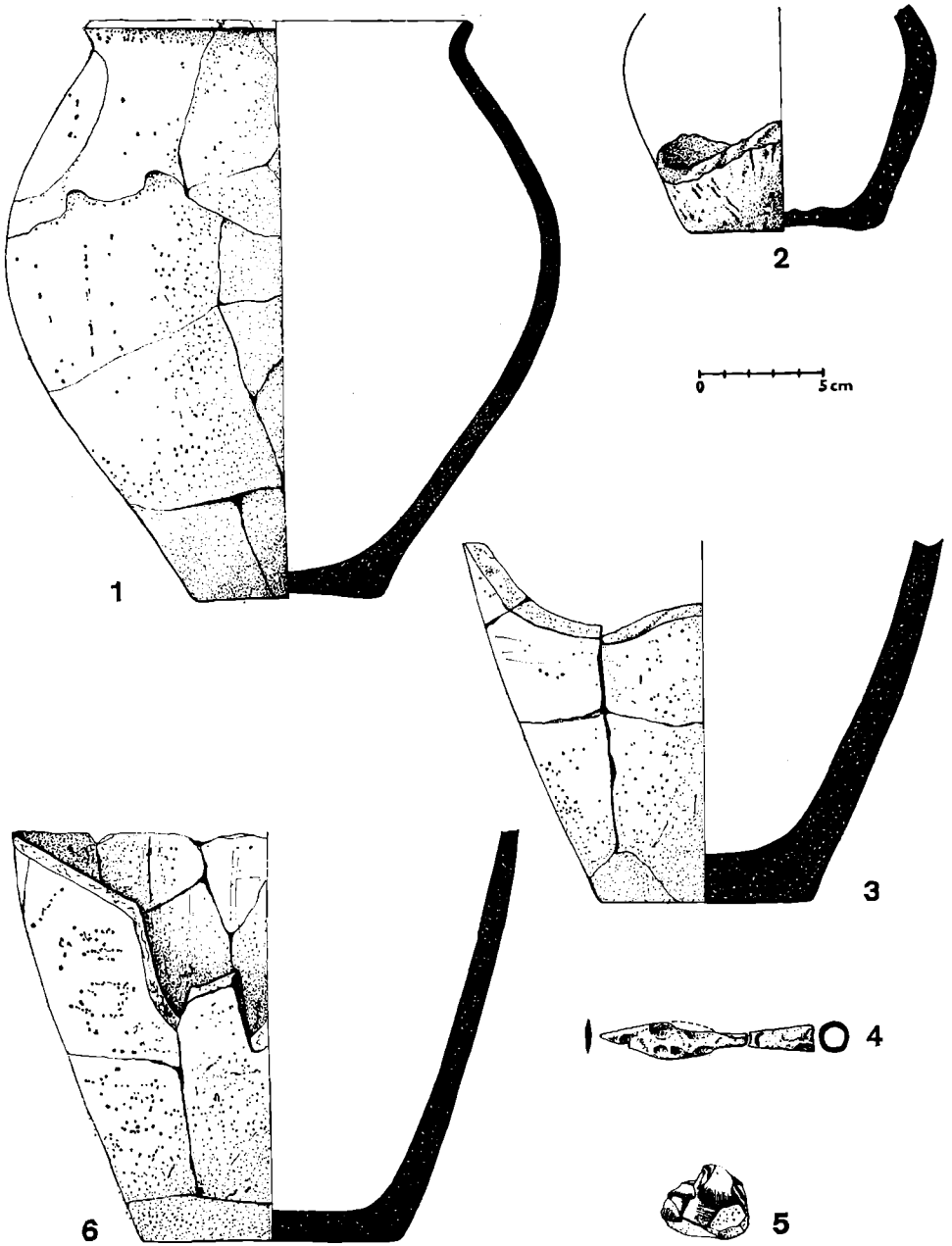
2a

0 5 cm

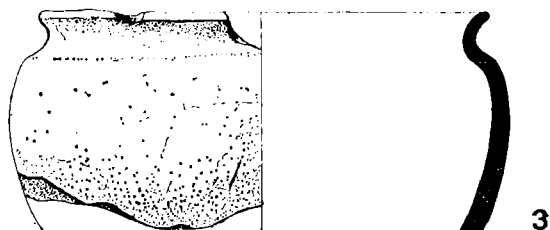
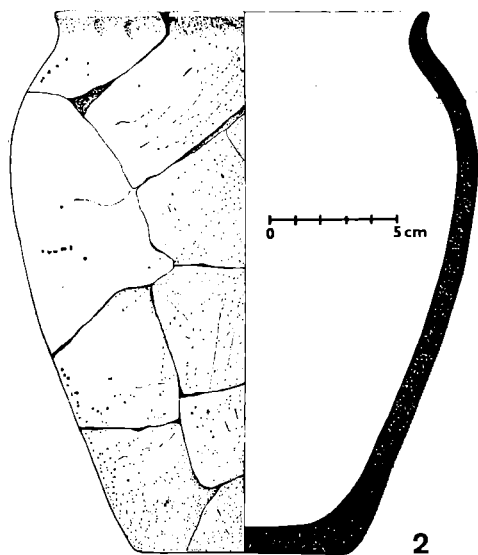
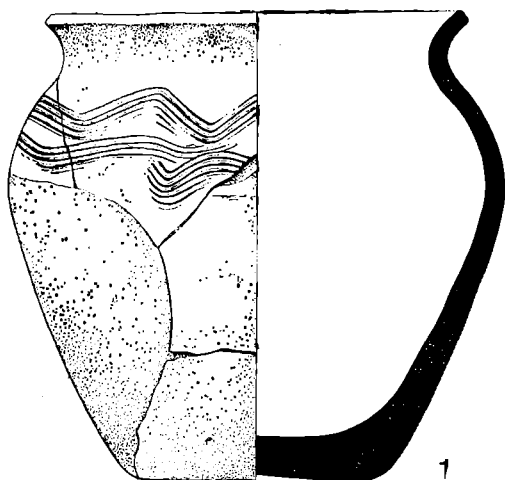


3

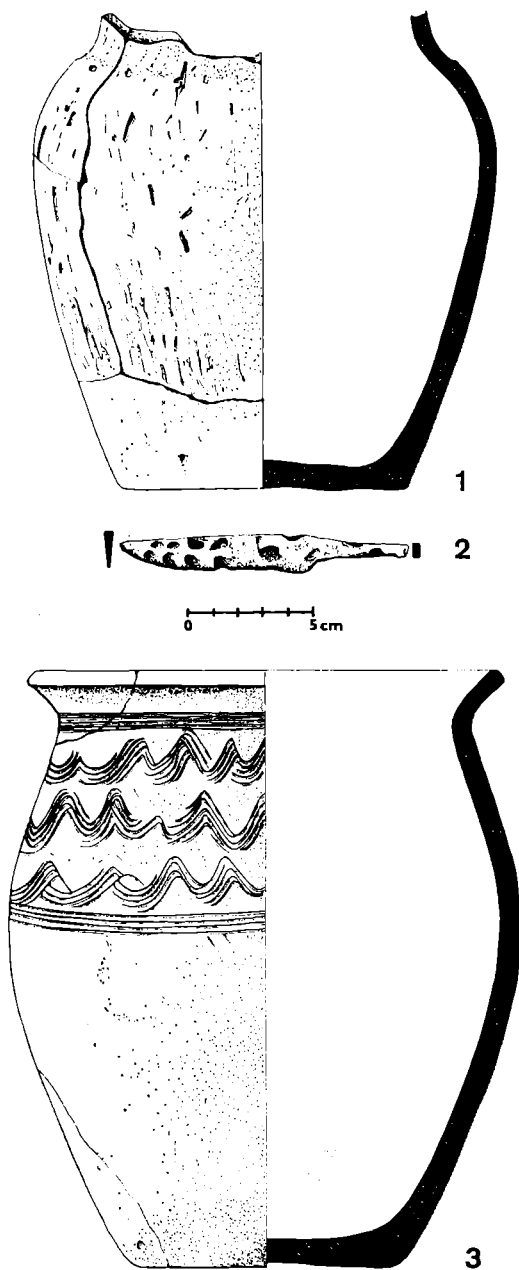
Tab. 1. Břeclav-Pohansko. Žárové pohřebiště. Hrob 1 (1–2), hrob 2 (3)



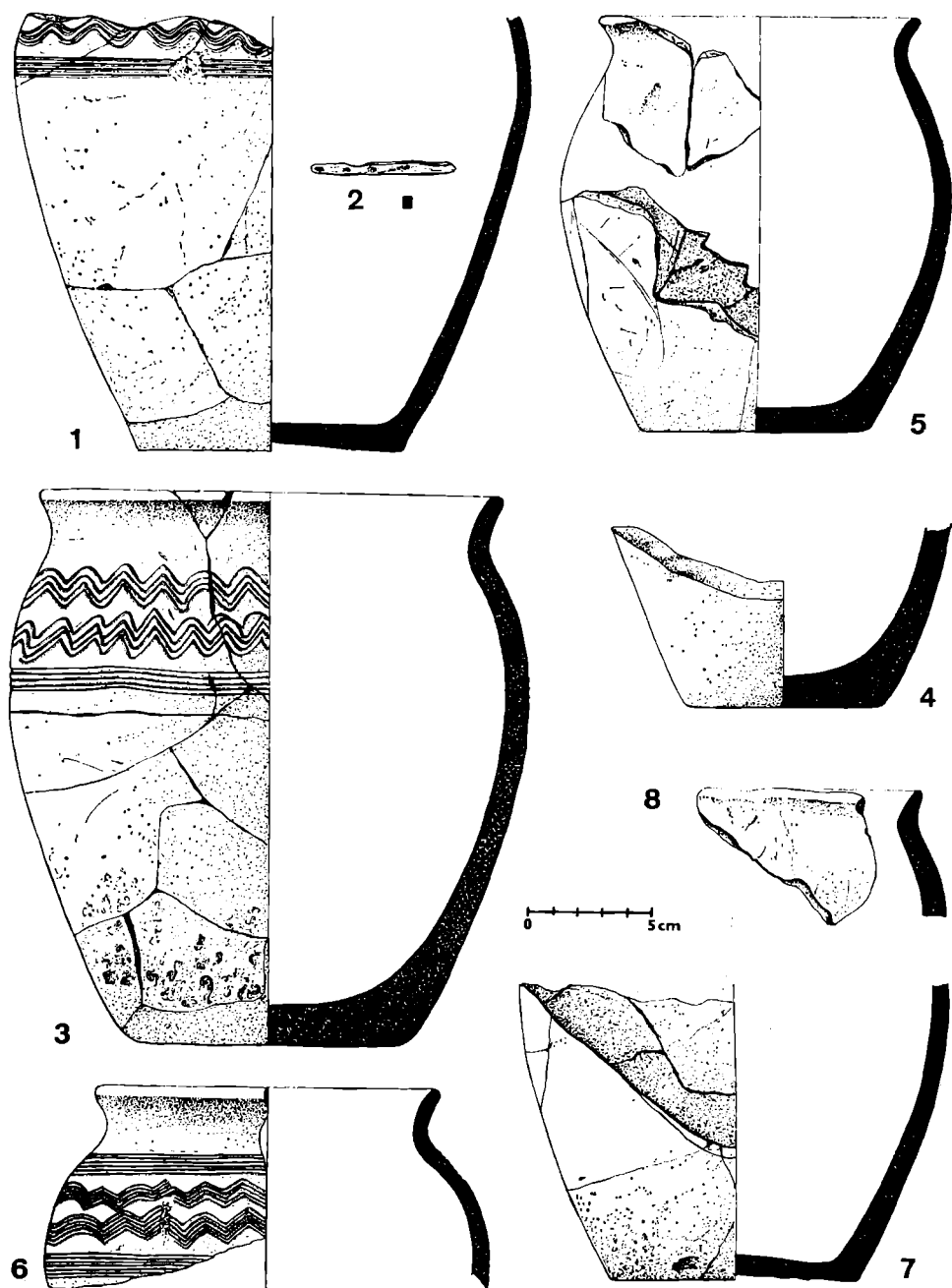
Tab. 2. Břeclav-Pohansko. Žárové pohřebiště. Hrob 3 (1–2), hrob 4 (3–5), hrob 5 (6)



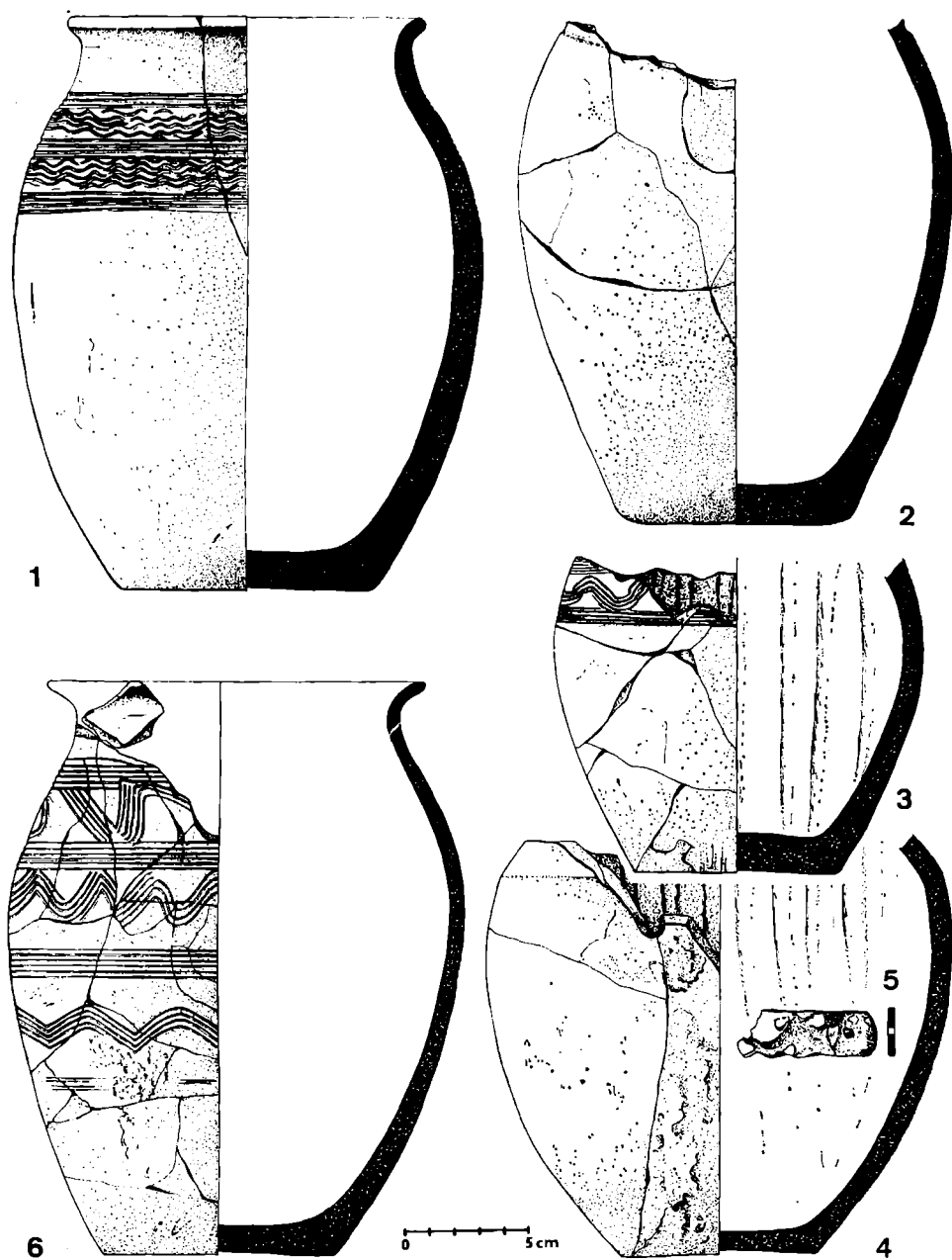
Tab. 3. Břeclav-Pohansko. Žárové pohřebiště. Hrob 6 (1–3)



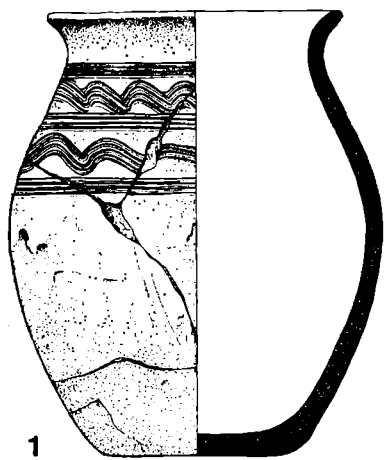
Tab. 4. Břeclav-Pohansko. Žárové pohřebiště. Hrob 7 (1–2), hrob 8 (3)



Tab. 5. Břeclav-Pohansko. Žárové pohřebiště. Hrob 9 (1–2), hrob 10 (3–4), hrob 11 (5), hrob 12 (6–8)

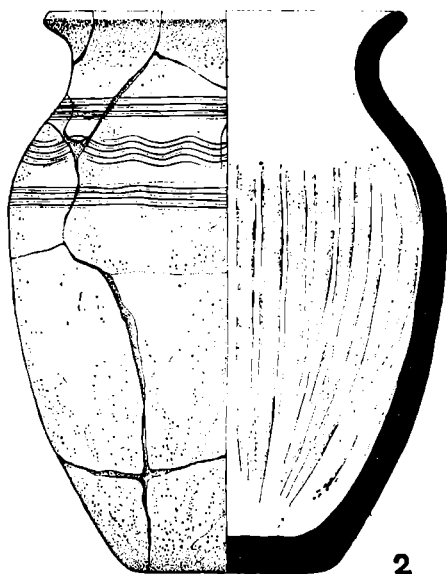


Tab. 6. Břeclav-Pohansko. Žárové pohřebiště. Hrob 13 (1), hrob 14 (2), hrob 15 (3), hrob 16 (4–5), hrob 17 (6)

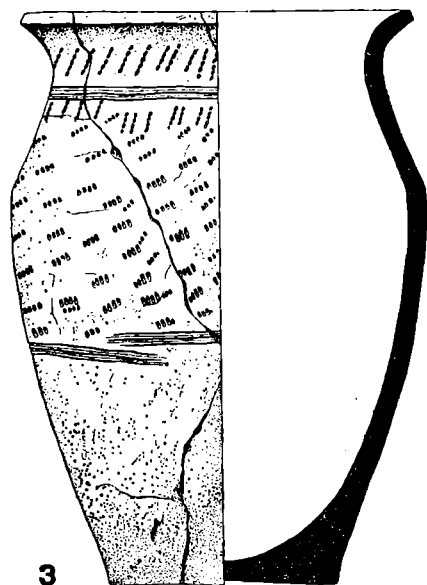


1

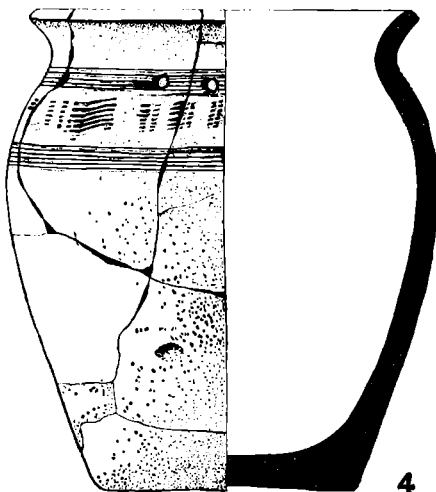
0 5 cm



2

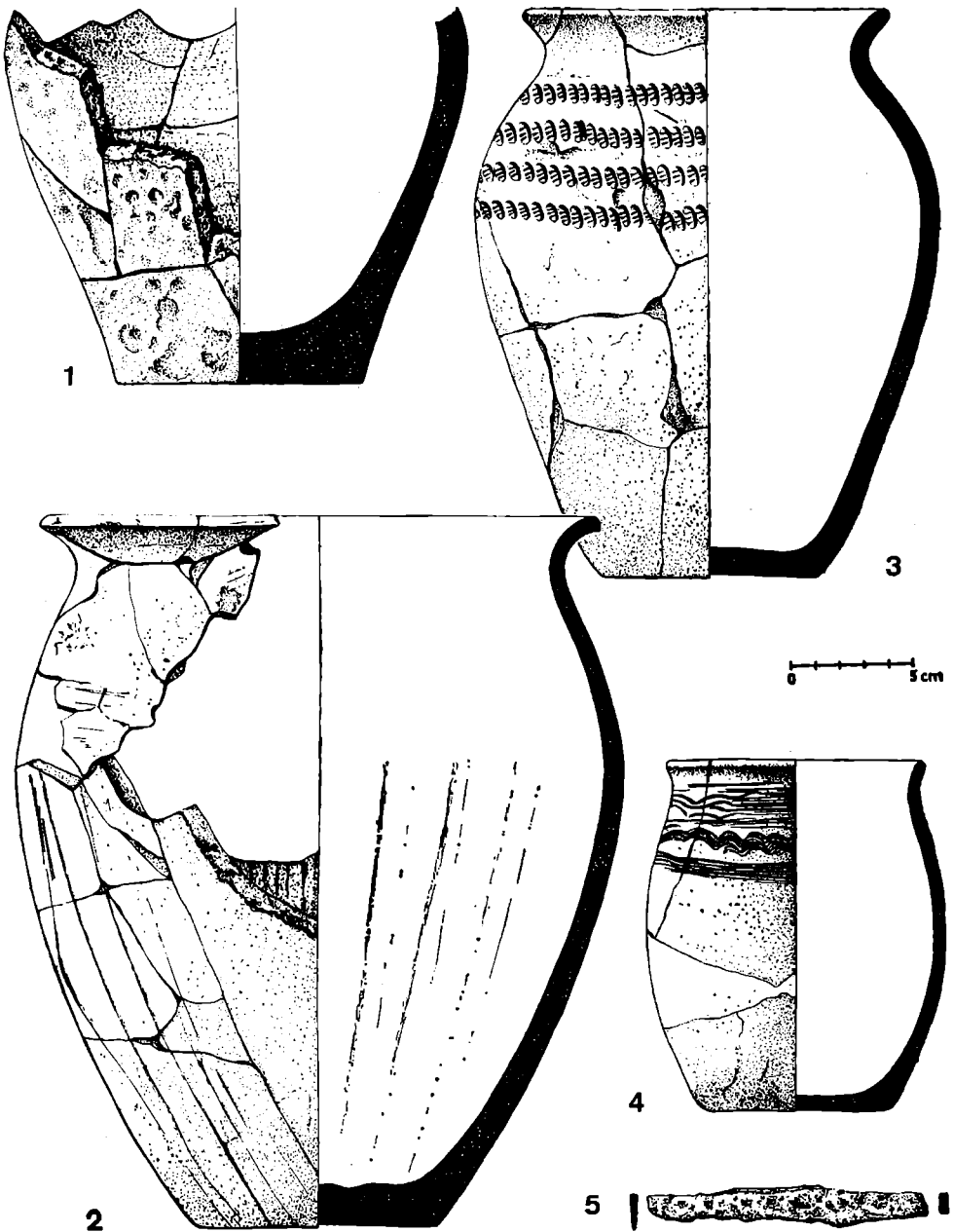


3

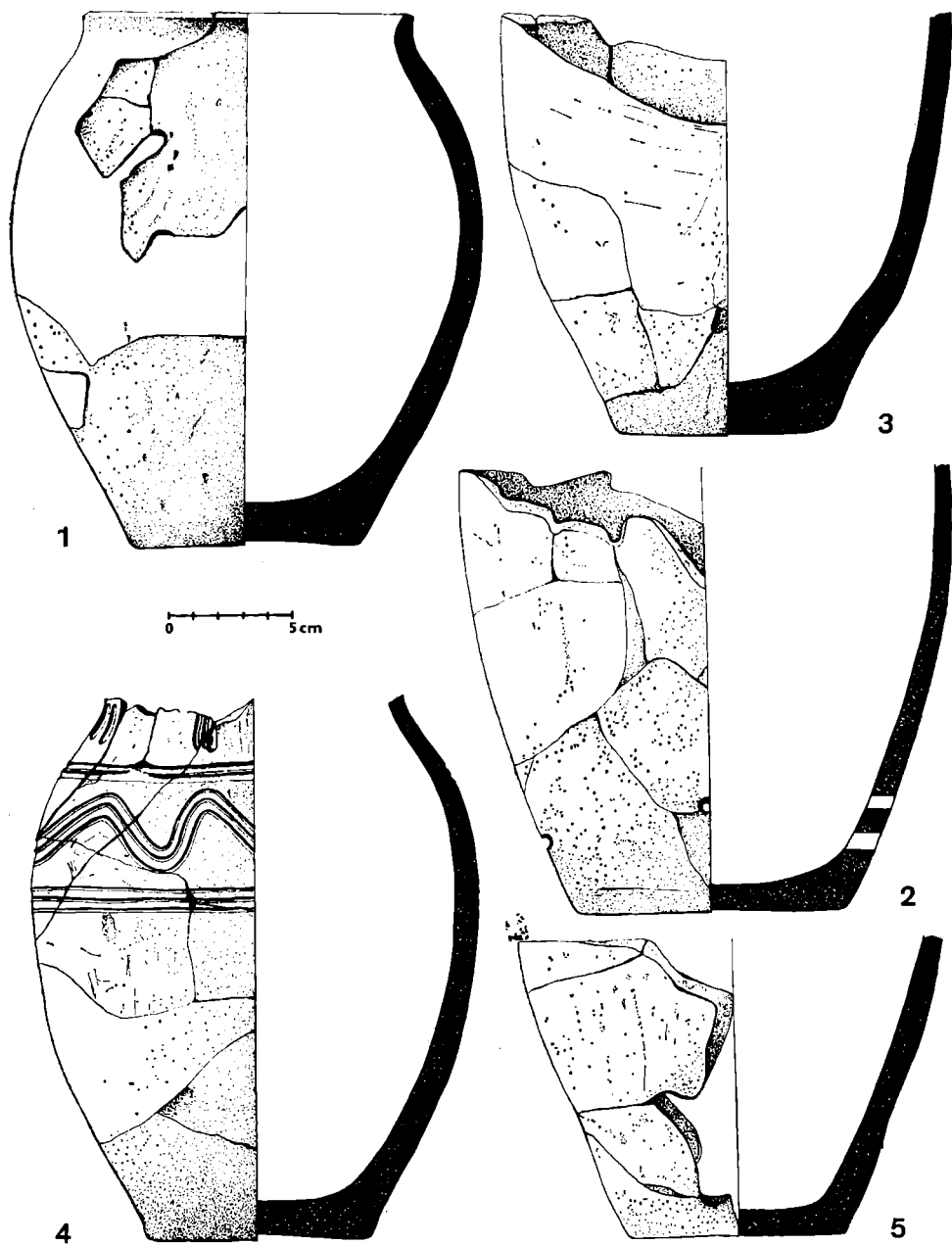


4

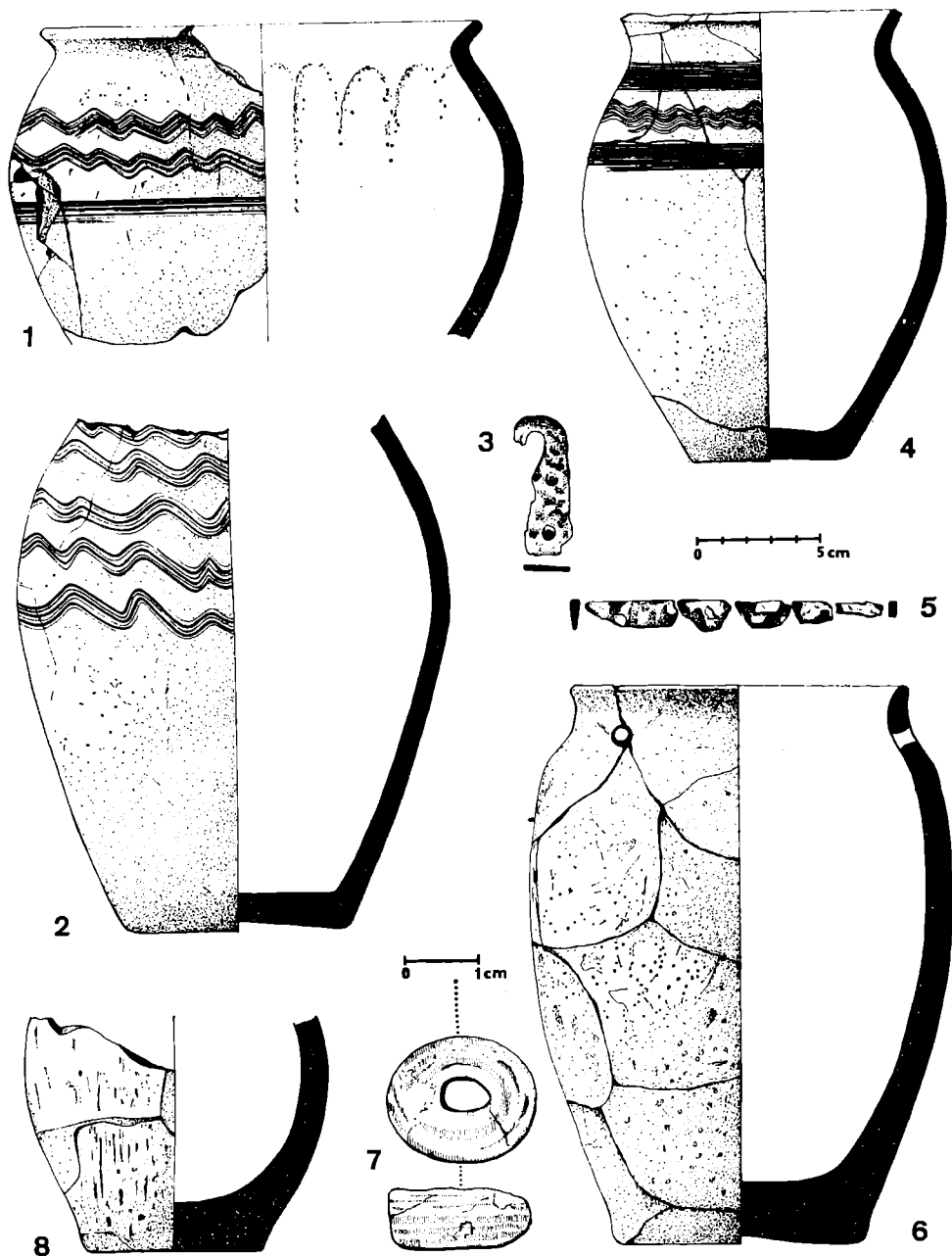
Tab. 7. Břeclav-Pohansko. Žárové pohřebiště. Hrob 18 (1), hrob 19 (2),
hrob 20 (3—4)



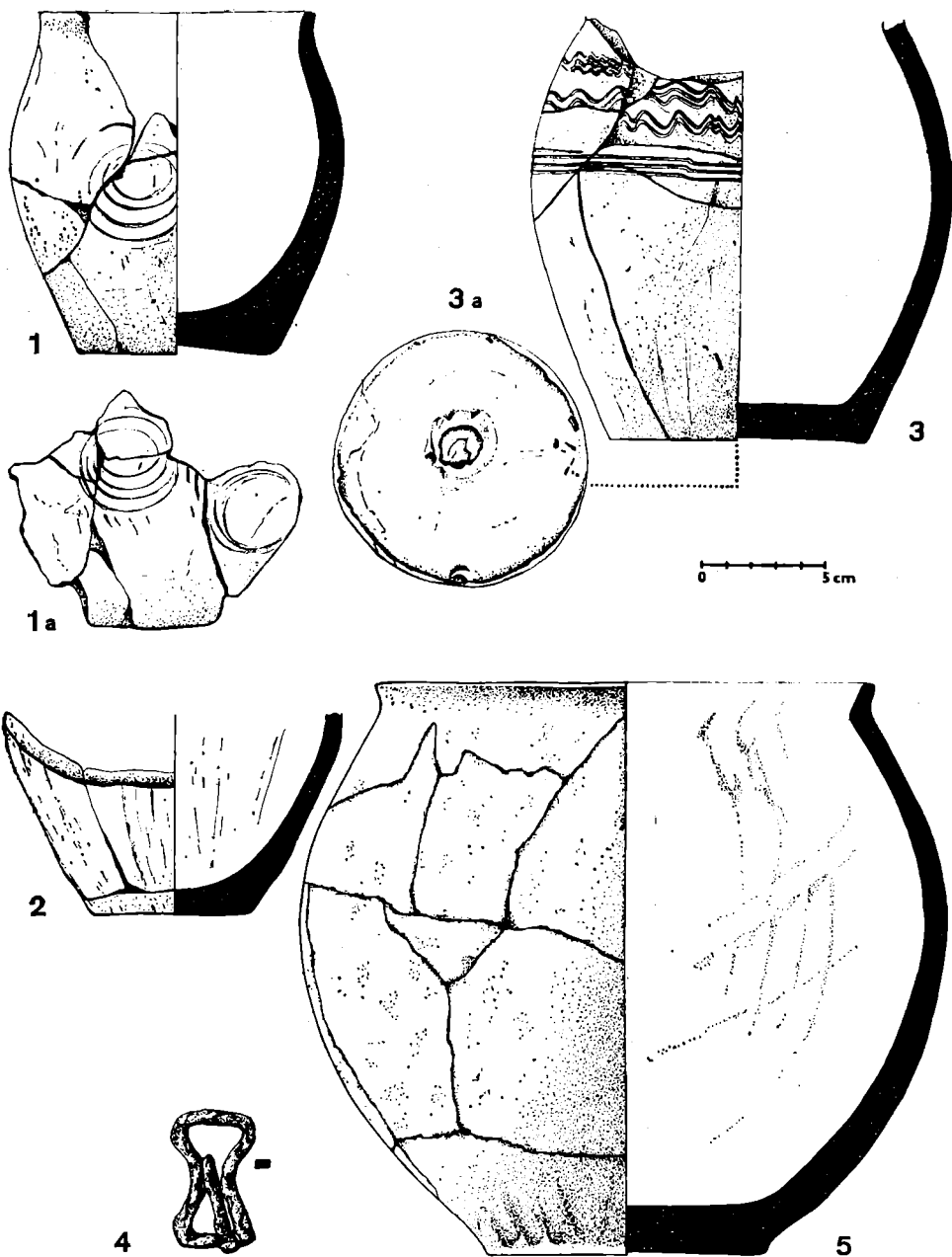
Tab. 8. Břeclav-Pohansko. Žárové pohřebiště. Hrob 21 (1), hrob 22 (2),
hrob 24 (3), hrob 23 (4–5)



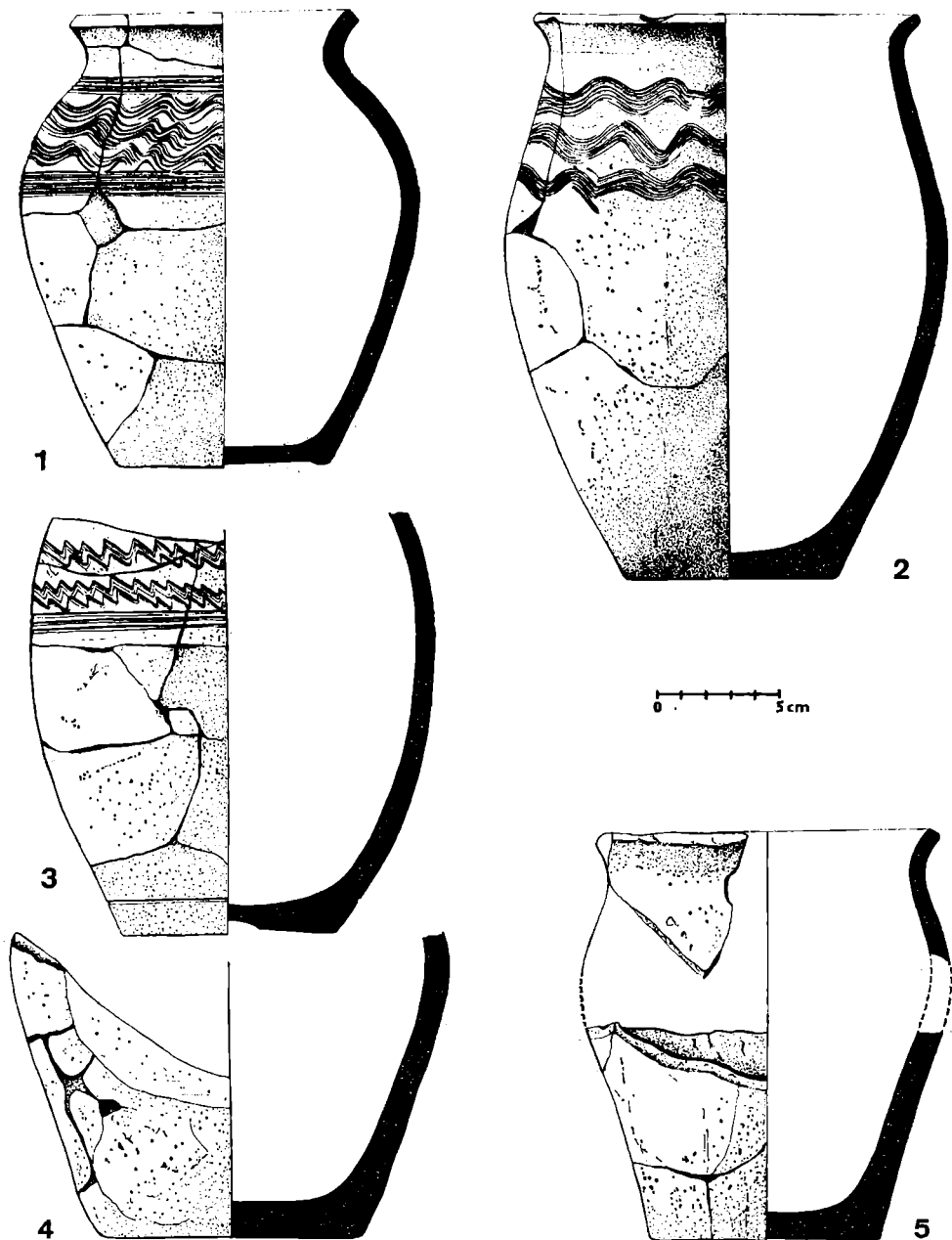
Tab. 9. Břeclav-Pohansko. Žárové pohřebiště. Hrob 25 (1), hrob 26 (2), hrob 27 (3), hrob 28 (4), hrob 29 (5)



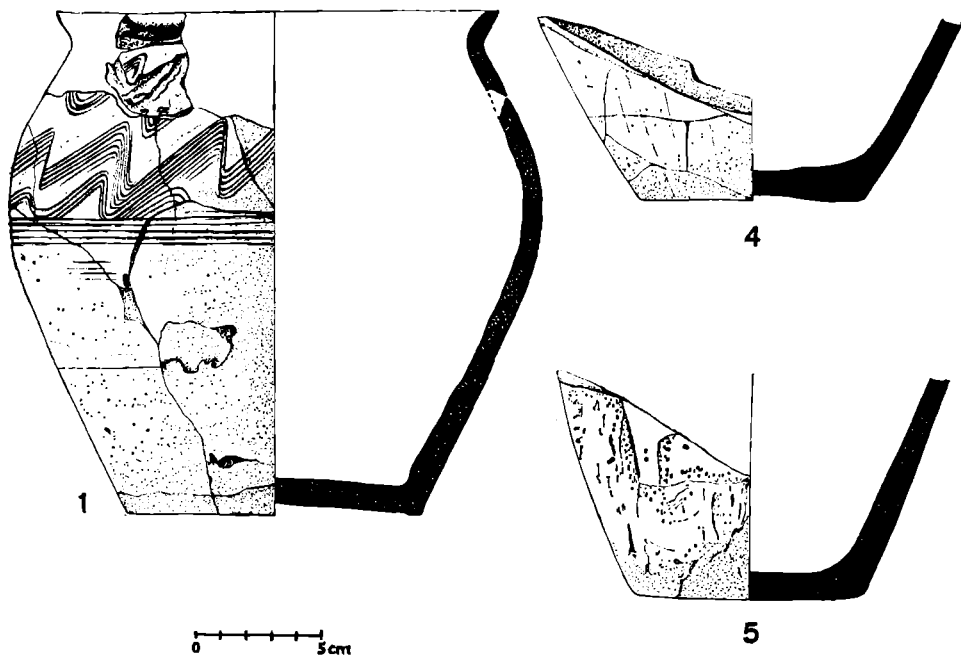
Tab. 10. Břeclav-Pohansko. Žárové pohřebiště. Hrob 30 (1), hrob 31 (2–3), hrob 34 (4), hrob 32 (5–7), hrob 33 (8)



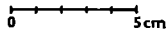
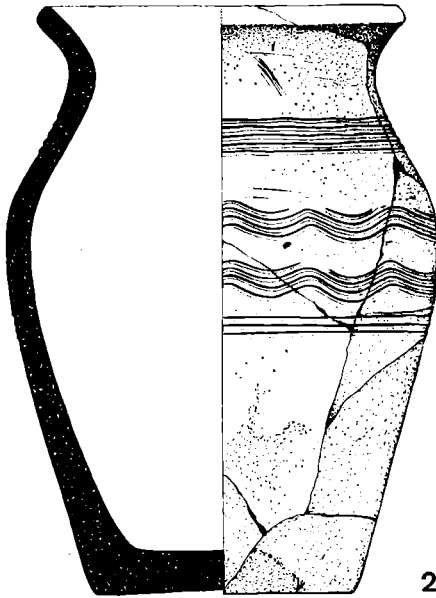
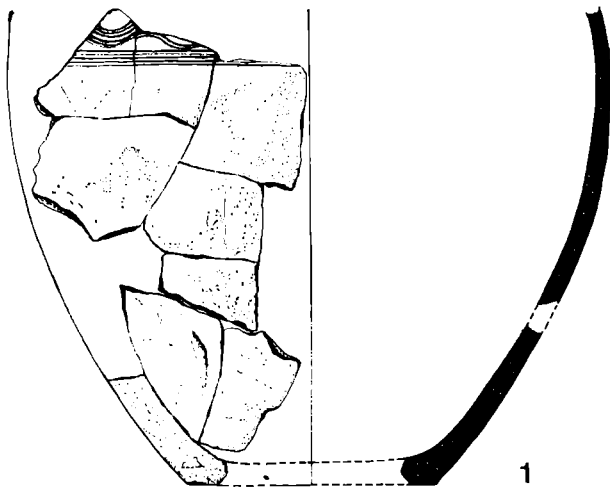
Tab. 11. Břeclav-Pohansko. Žárové pohřebiště. Hrob 35 (1–2), hrob 36 (3), hrob 38 (4–5)



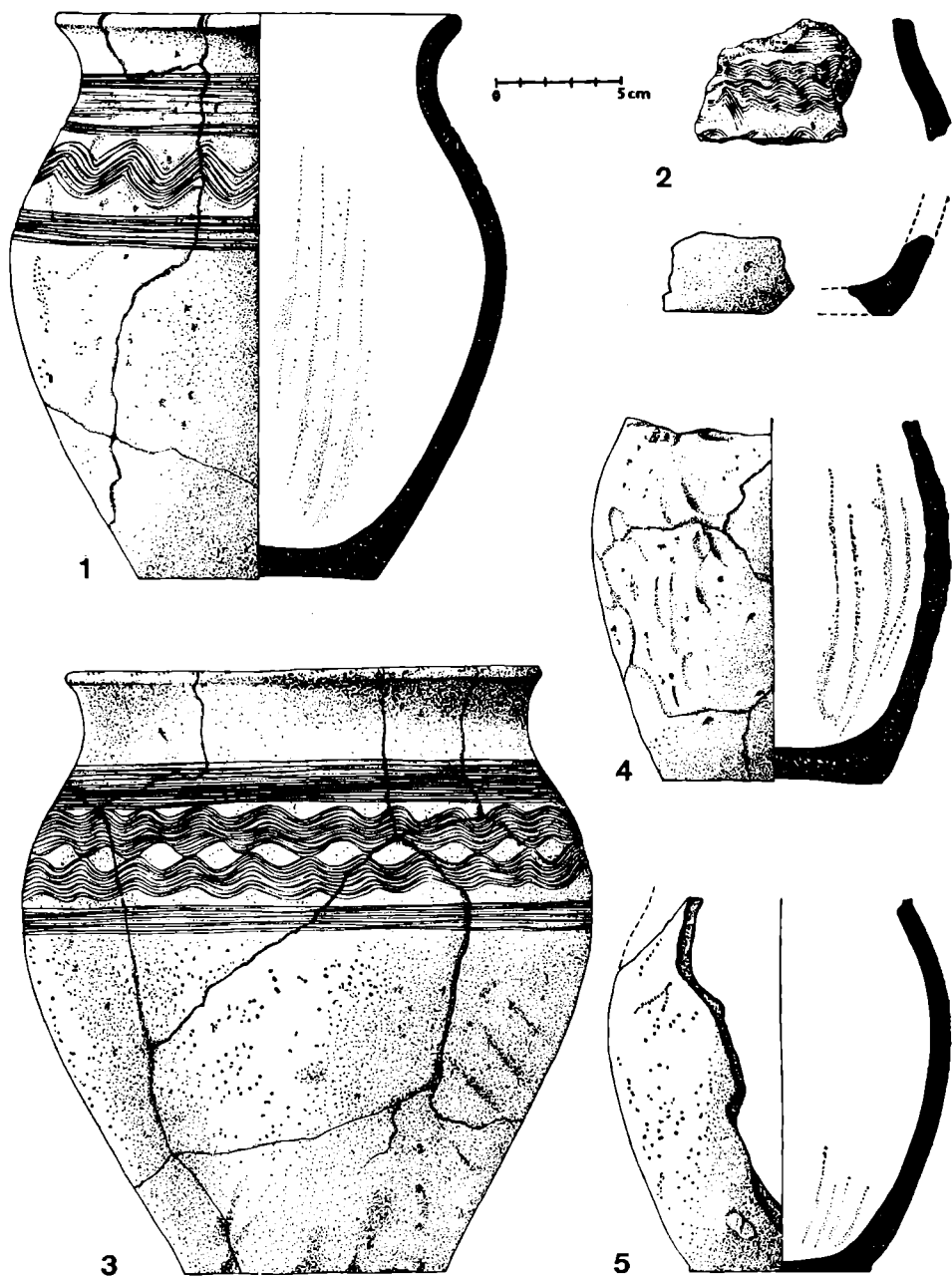
Tab. 12. Břeclav-Pohansko. Žárové pohřebiště. Hrob 39 (1), hrob 41 (2), hrob 42 (3), hrob 43 (4), hrob 44 (5)



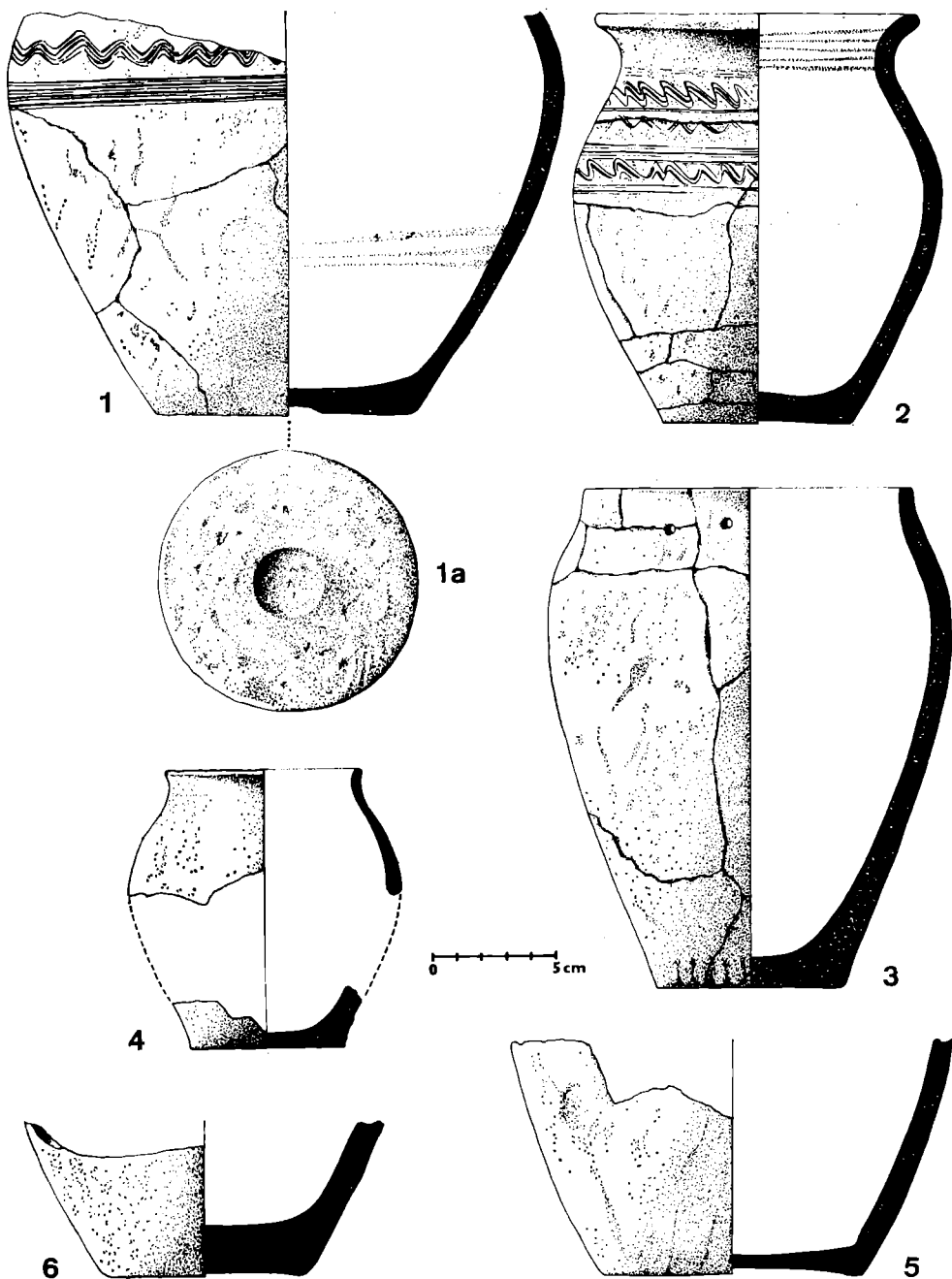
Tab. 13. Břeclav-Pohansko. Žárové pohřebiště. Hrob 47 (1), hrob 48 (2–3), hrob 49 (4), hrob 50 (5)



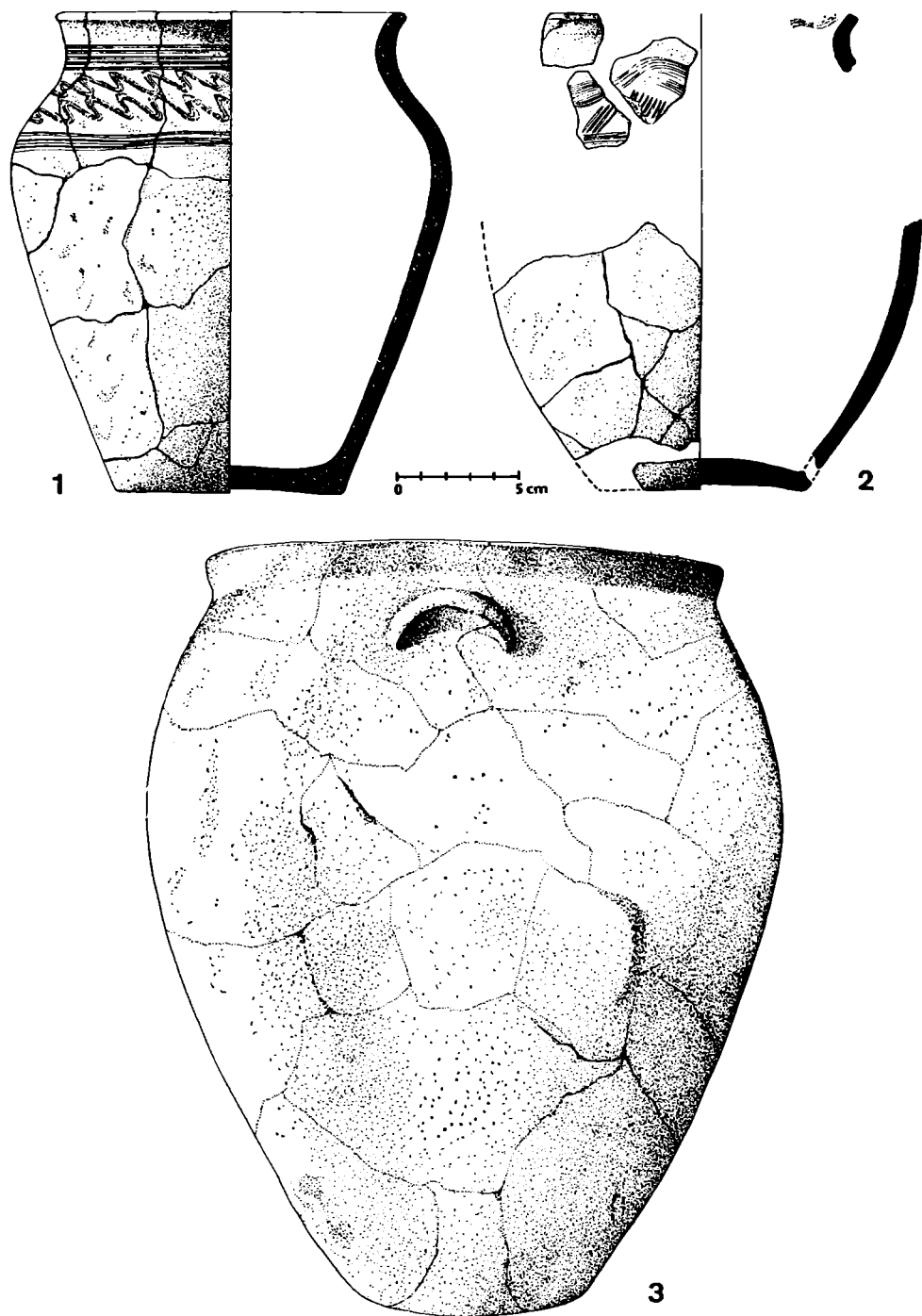
Tab. 14. Břeclav-Pohansko. Žárové pohřebiště. Hrob 54 (1), hrob 40
(2 – z obj. 27/ŽP)



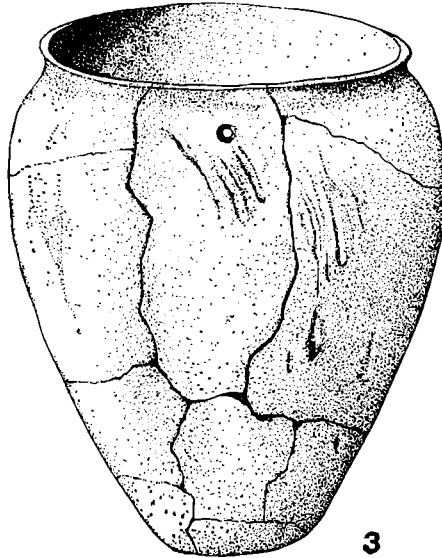
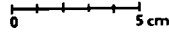
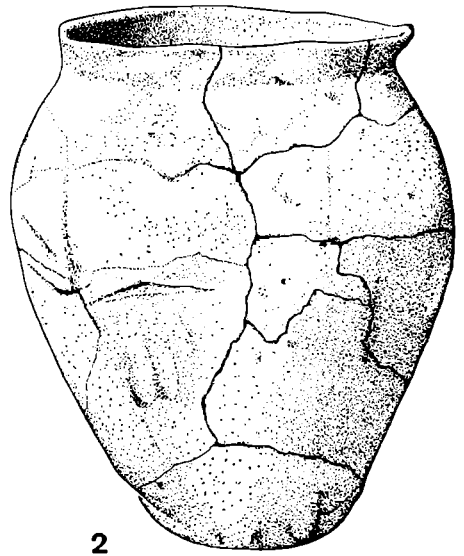
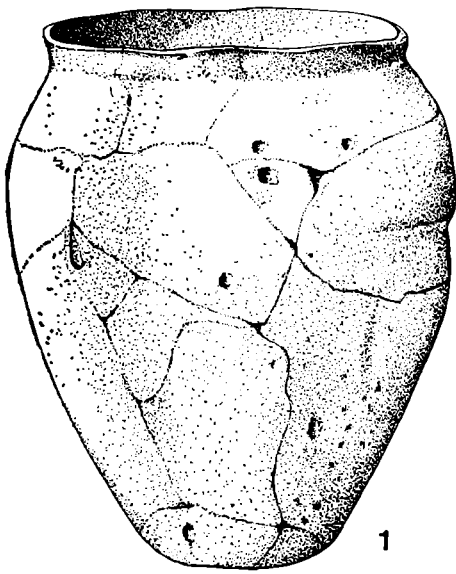
Tab. 15. Břeclav. Les „Trnava“. Žárové pohřebiště. Hrob 1 (1), hrob 2 (2), hrob 3 (3 — podle fotografie z archivu AÚ ČSAV v Brně), hrob 4 (4–5)



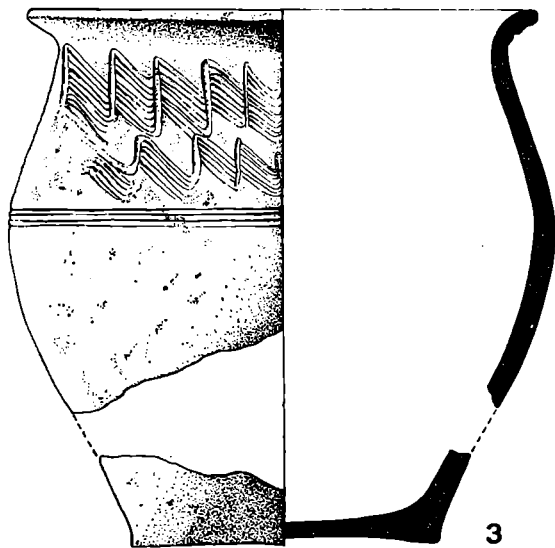
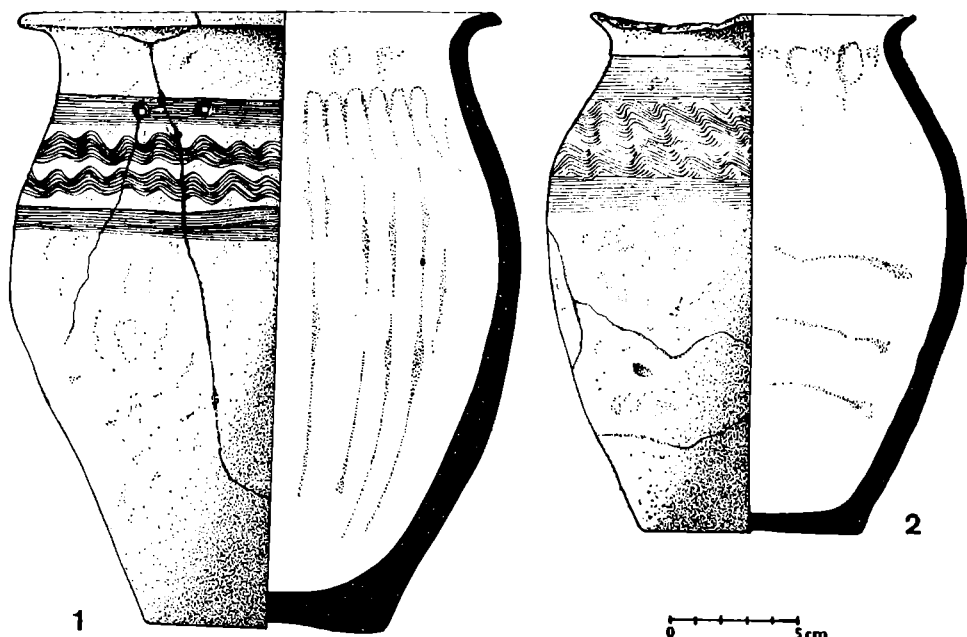
Tab. 16. Břeclav. Les „Trnava“. Žárové pohřebiště. Hrob 8 (1), hrob 9 (2), hrob 10 (3–4), hrob 11 (5), hrob 12 (6)



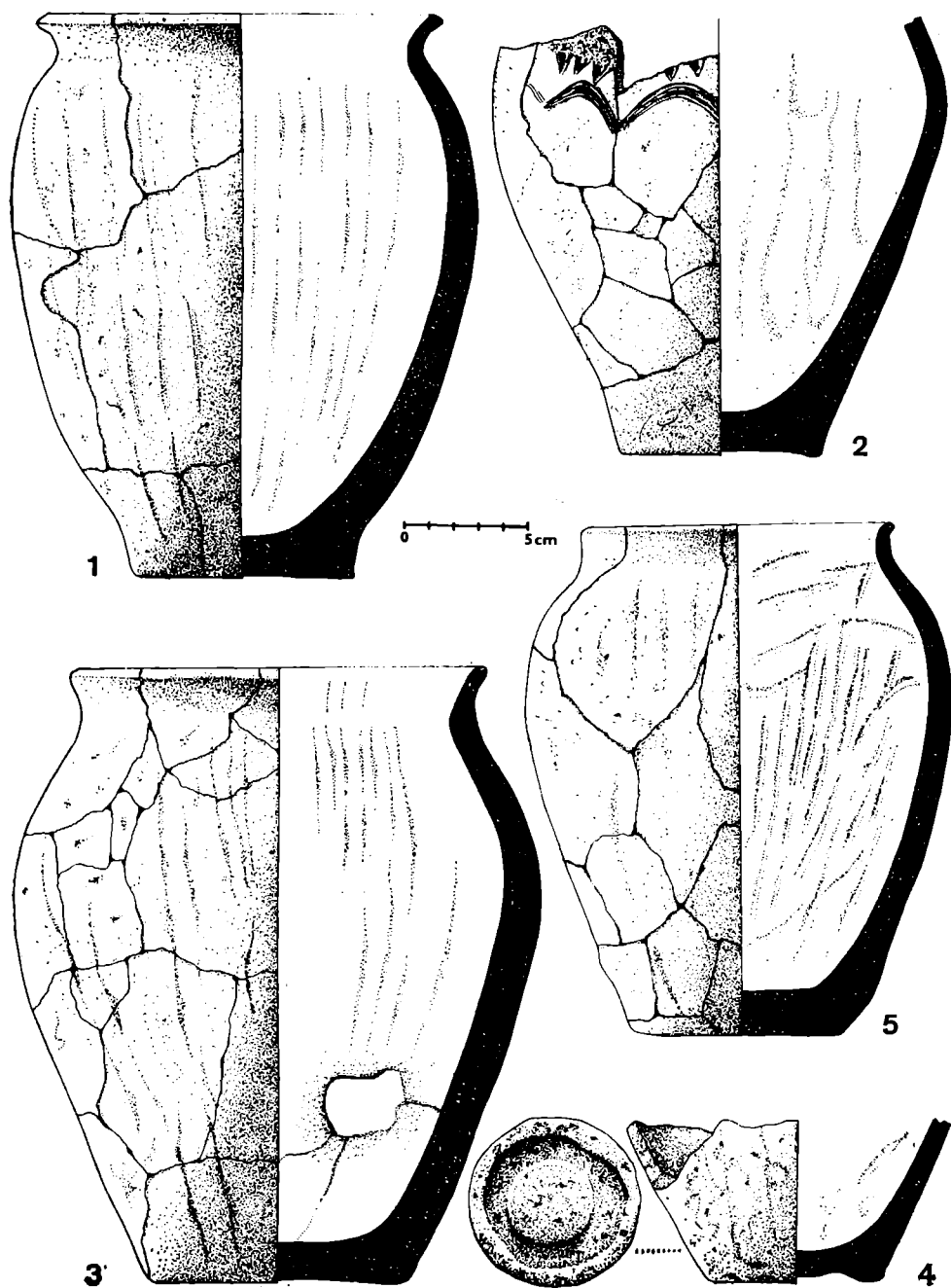
Tab. 17. Břeclav. Les „Trnava“. Žárové pohřebiště. Hrob 14 (1), hrob 15 (2), z hrobů porušených v roce 1922 (3 — podle R. Pittioniho)



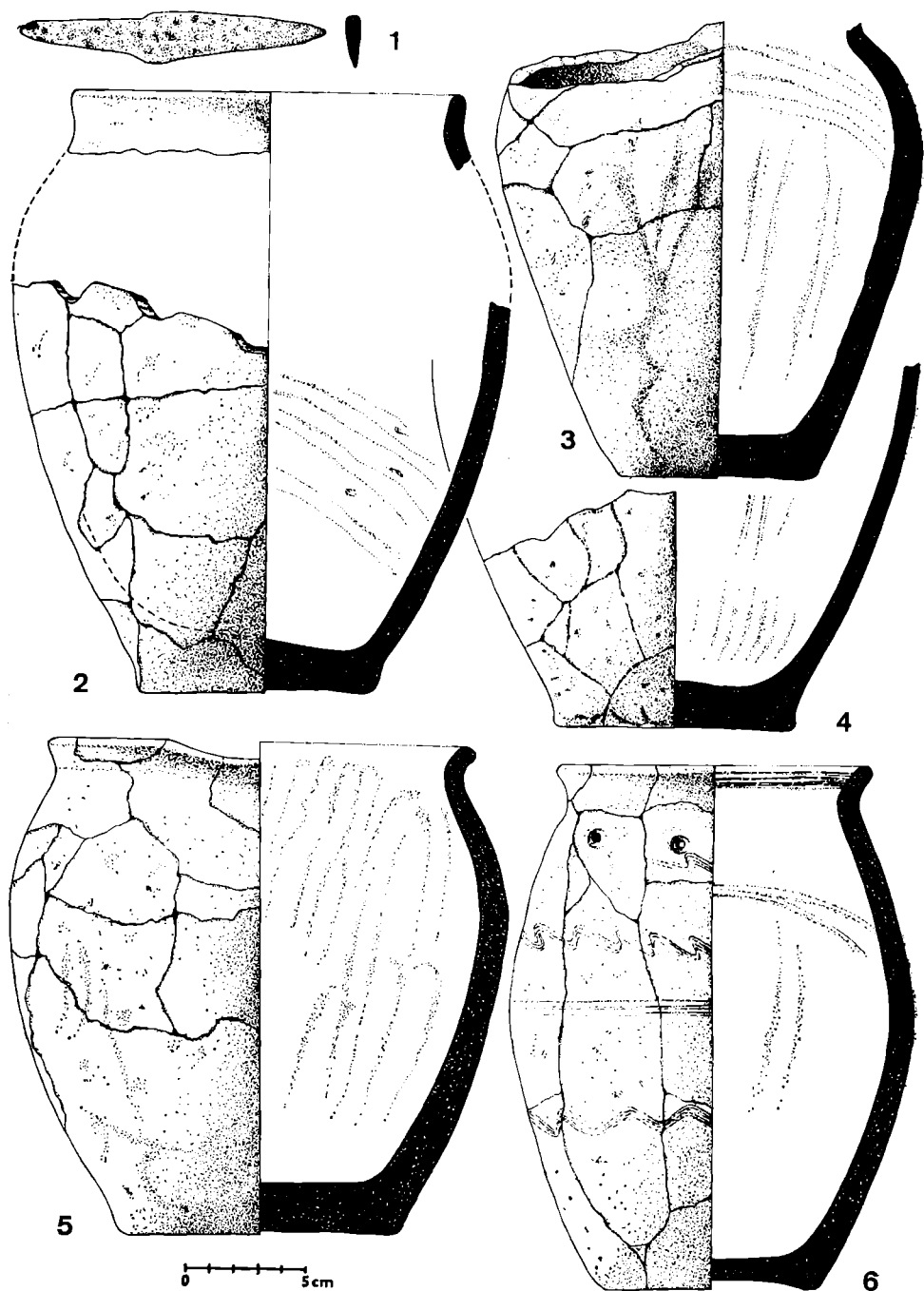
Tab. 18. Břeclav. Les „Trnava“. Žárové pohřebiště. Z hrobů porušených v roce 1922 (1–3). Podle R. Pittioniho



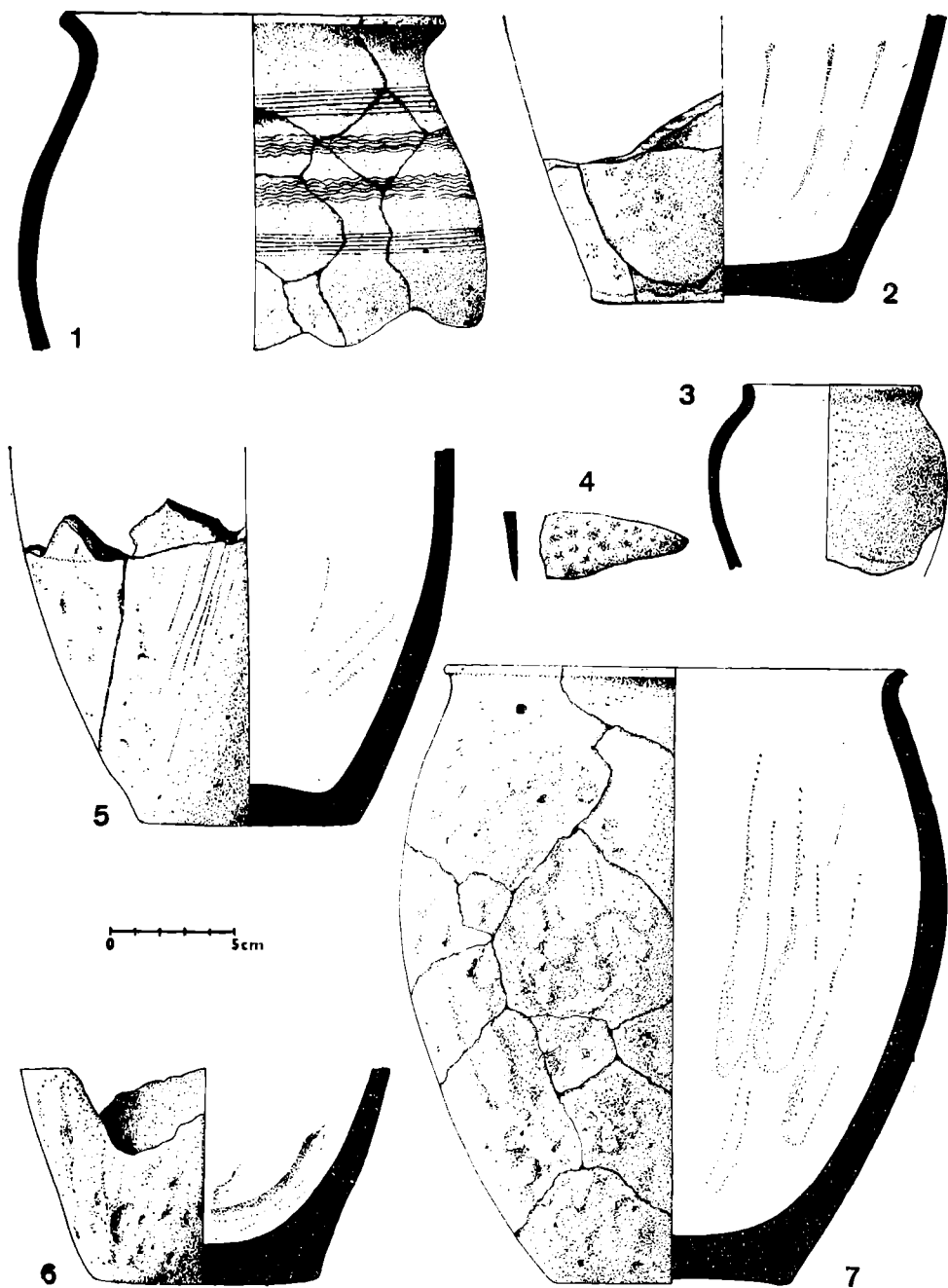
Tab. 19. Břeclav. Les „Trnava“. Žárové pohřebiště. Z hrobů porušených v roce 1935 (1–2), hrob A z výzkumu 1947 (3)



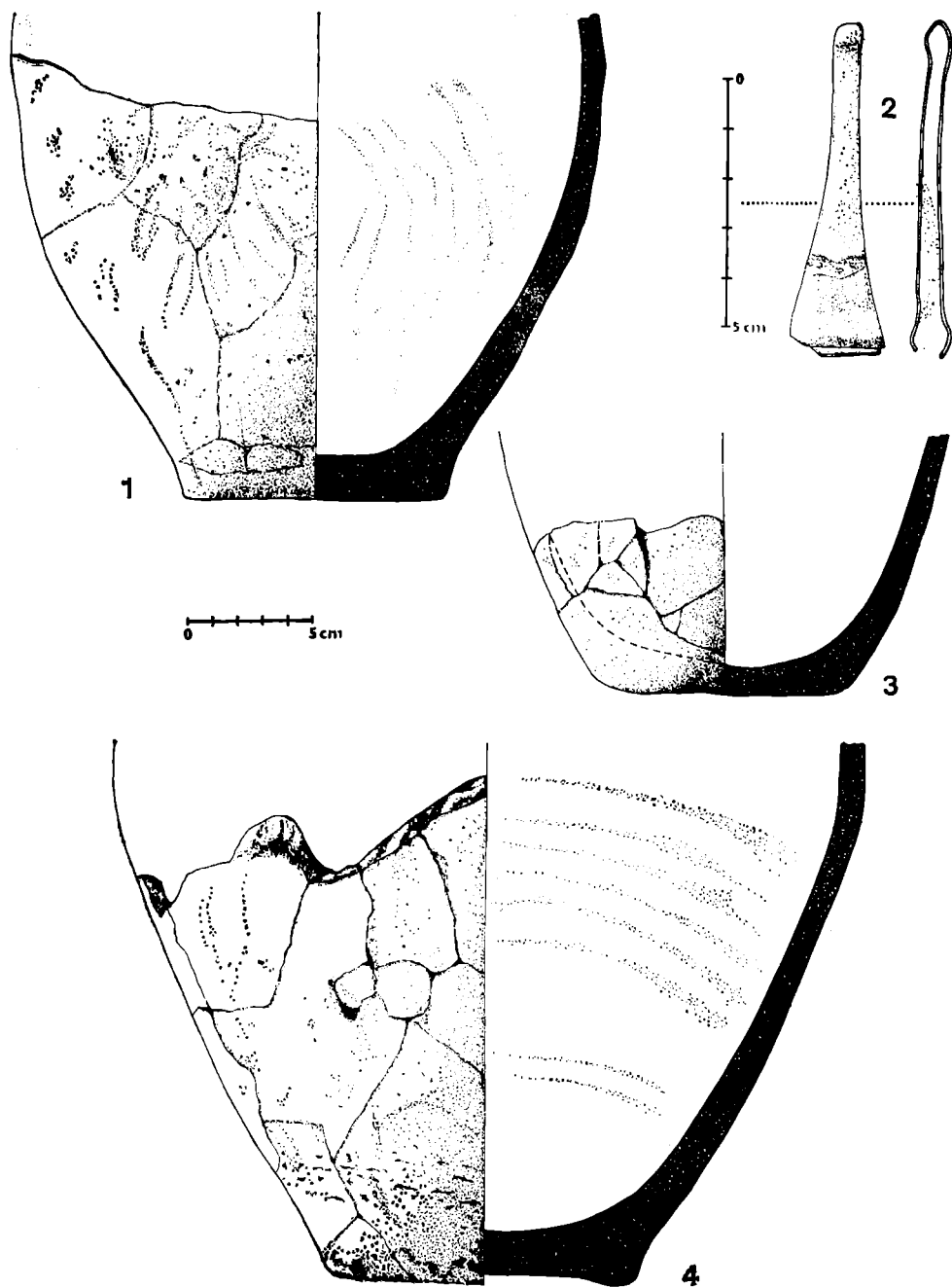
Tab. 20. Stará Břeclav. Přední čtvrtky. Žárové pohřebiště.
 Hrob 1 (1), hrob 2 (2), hrob 3 (3), hrob 4 (4), hrob 5 (5)



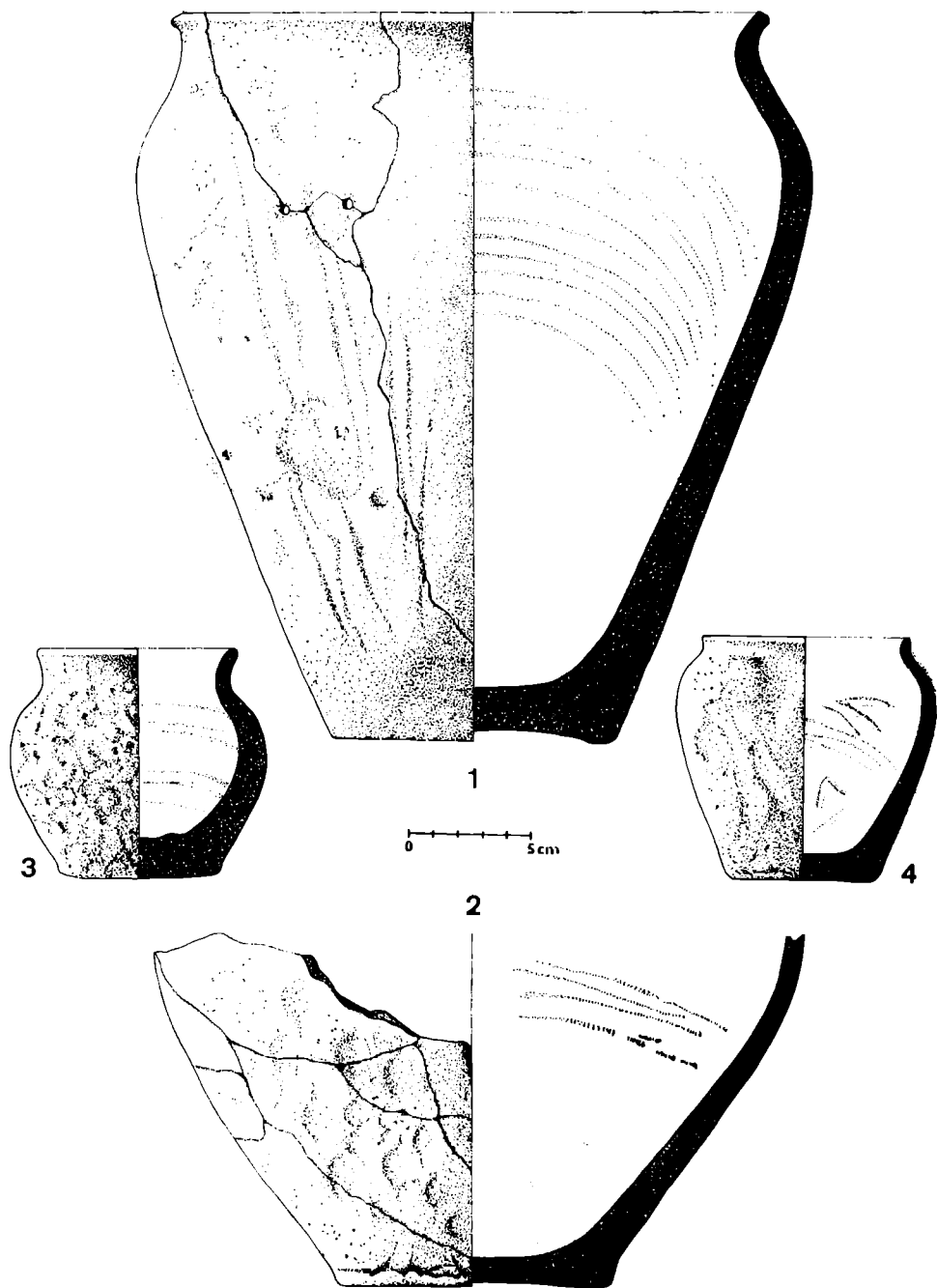
Tab. 21. Stará Břeclav. Přední čtvrtky. Žárové pohřebiště.
 Hrob 6 (1, 2 – podle V. Podborského), hrob 8 (3), hrob 7 (4), hrob 9 (5), hrob 10 (6)



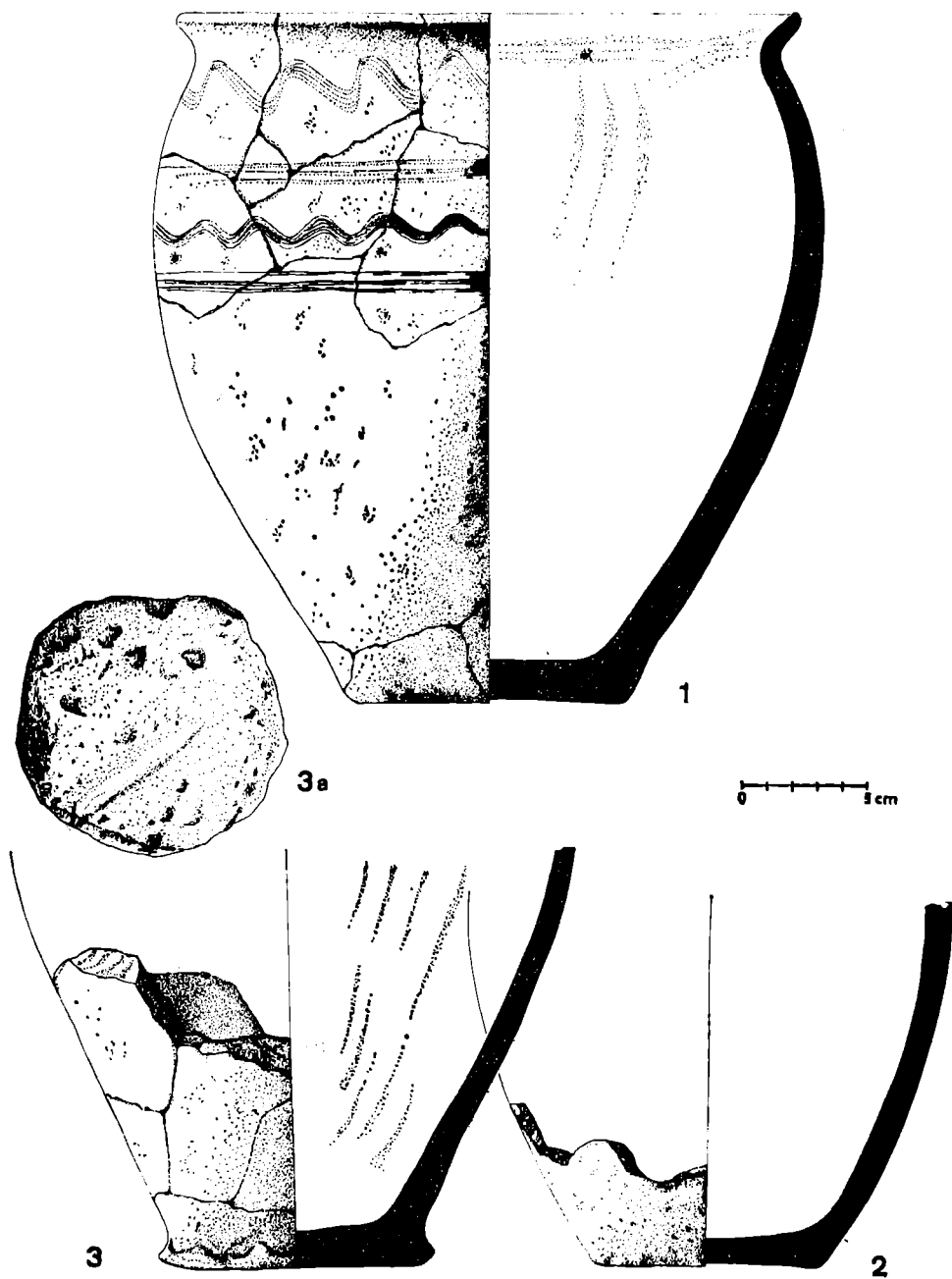
Tab. 22. Stará Břeclav. Přední čtvrtky. Žárové pohřebiště
 Hrob 14 (1 – podle V. Podborského), hrob 13 (2–4 – podle V. Podborského),
 hrob 16 (5), hrob 12 (6), hrob 15 (7)



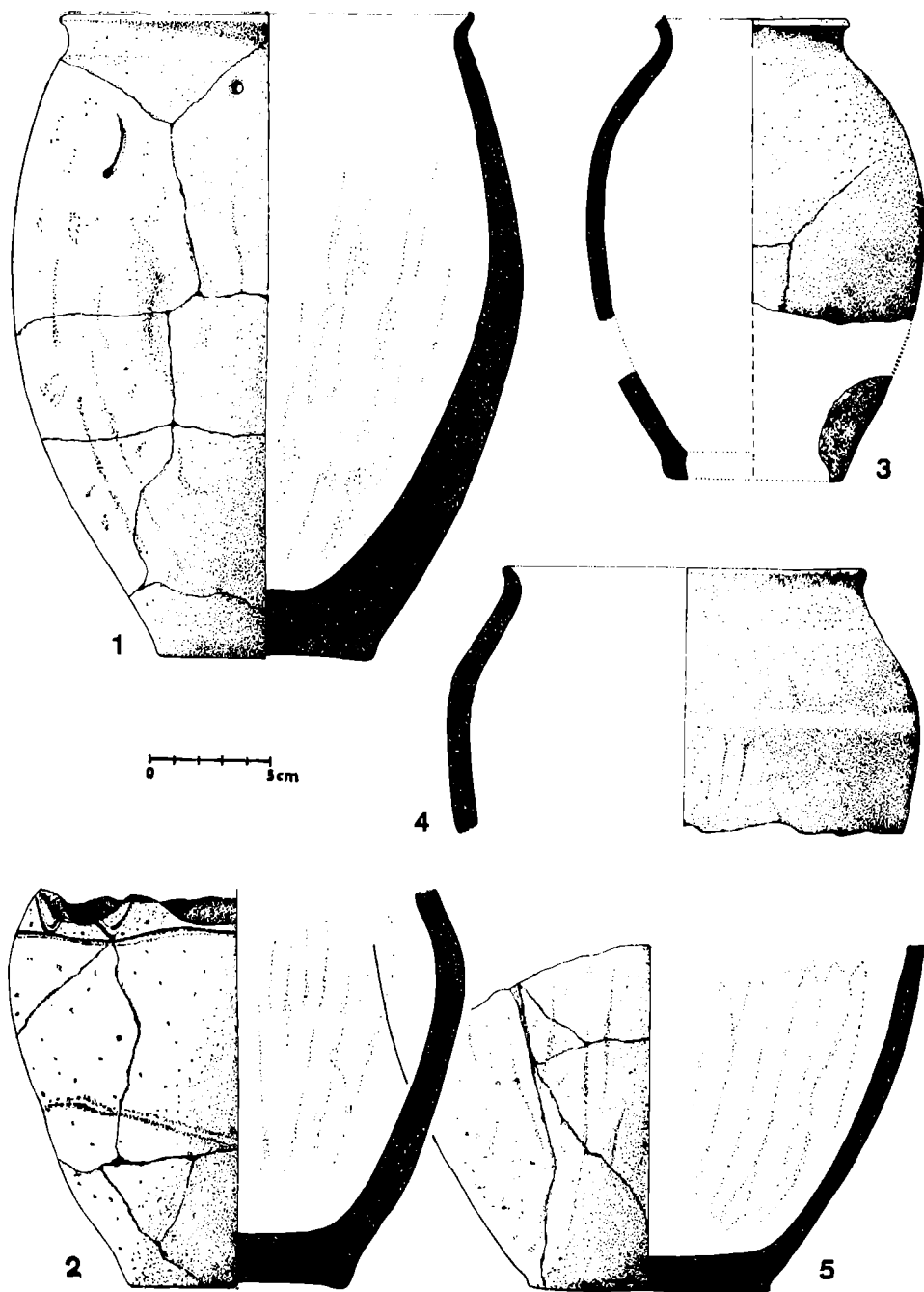
Tab. 23. Stará Břeclav. Přední čtvrtky. Žárové pohřebiště.
Hrob 17 (1–2), hrob 18 (3), hrob 19 (4)



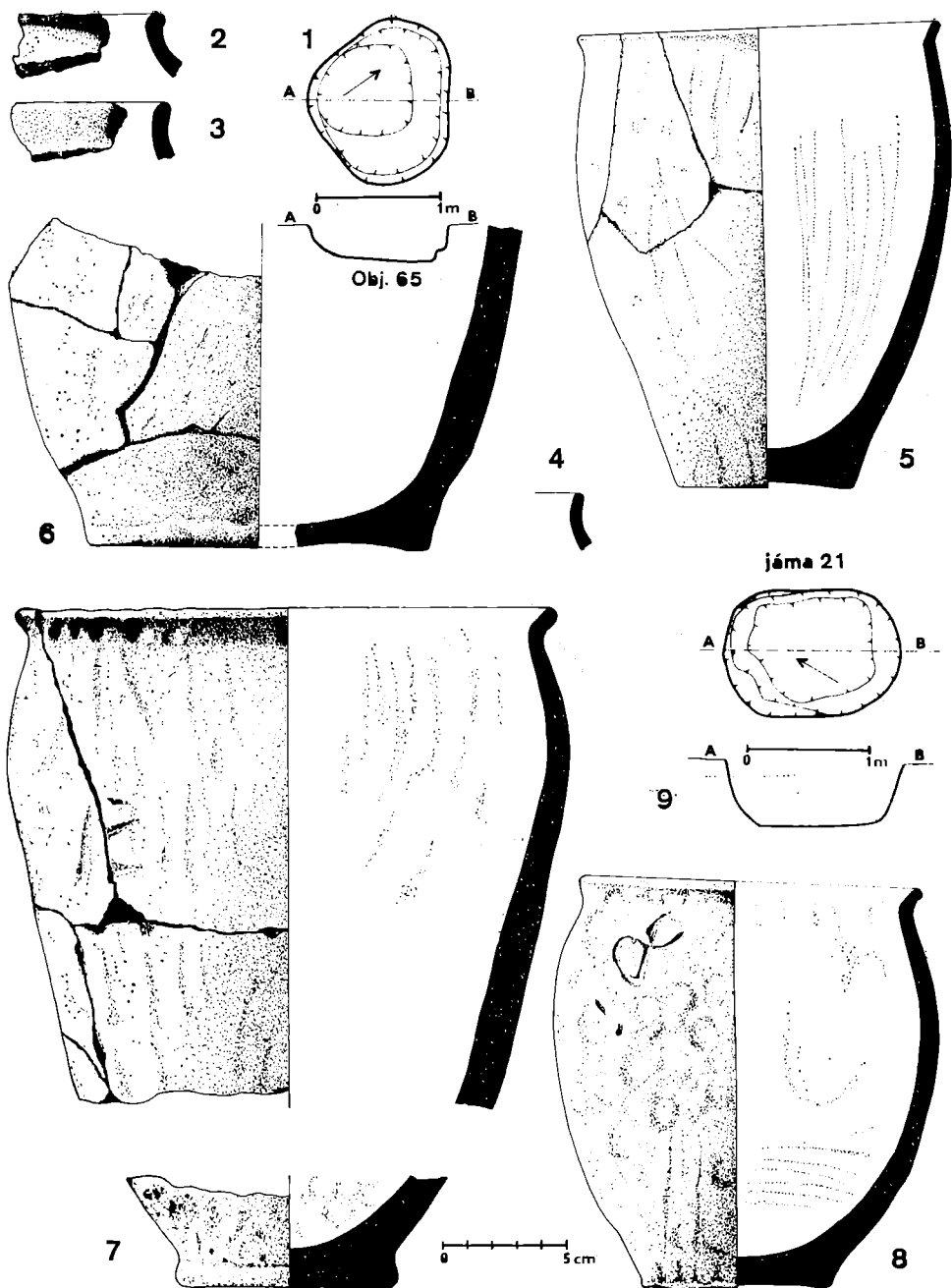
Tab. 24. Stará Břeclav. Přední čtvrtky. Žárové pohřebiště.
Hrob 21 (1), hrob 22 (2), hrob 23 (3), hrob 33 (4)



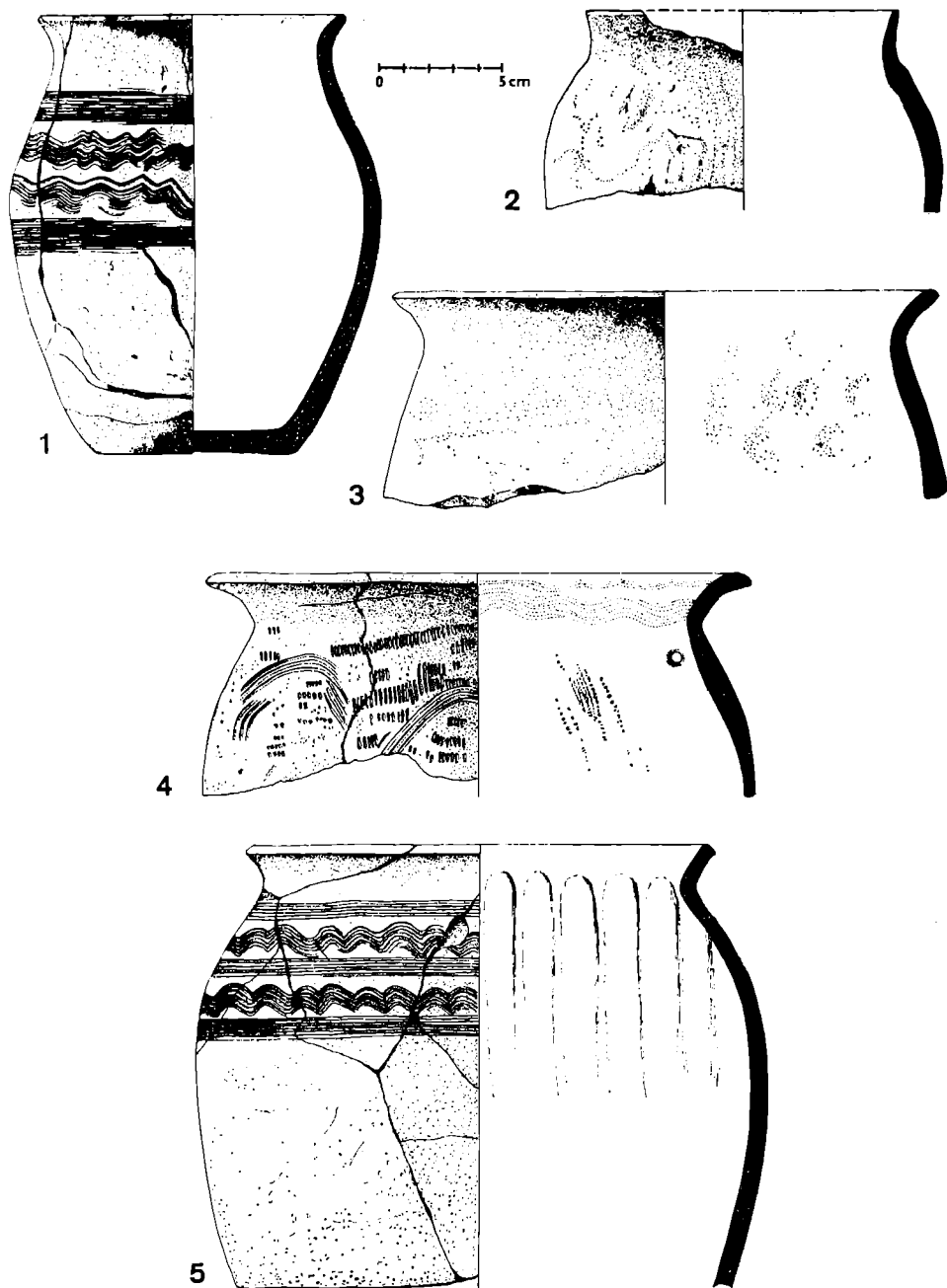
*Tab. 25. Stará Břeclav. Přední čtvrtky. Žárové pohřebiště.
Hrob 26 (1), hrob 30 (2), hrob 32 (3)*



Tab. 26. Stará Břeclav. Přední čtvrtky. Žárové pohřebiště.
 Hrob 24 (1), hrob 34 (2), žároviště D (3–5 — podle V. Podborského)



Tab. 27. Břeclov-Pohansko. Časně slovanské sídlištní nálezy ze severovýchodního předhradí,
 Keramika (2–5) z obj. 65/SP (1), nádoba (8) z jámy 21/SP (9) a fragmentární
 hrnec (7) ze čtverce B 53–29



Tab. 28. Břeclav-Pohansko. Rozptýlené časné slovanské a starohradištní sídlištní nálezy, z hradiska. Hrnc z čtverce B 91-61 (1) a střepy ze sondy III z průzkumu v roce 1958 (2-5)

VERZEICHNIS DER GEZEICHNETEN TAFELN

- Taf. 1.* B eclav-Pohansko. Brandgräberfeld. Grab 1 (1-2), Grab 2 (3).
Taf. 2. B eclav-Pohansko. Brandgräberfeld. Grab 3 (1-2), Grab 4 (3-5), Grab 5 (6).
Taf. 3. B eclav-Pohansko. Brandgräberfeld. Grab 6 (1—3).
Taf. 4. B eclav-Pohansko. Brandgräberfeld. Grab 7 (1-2), Grab 8 (3).
Taf. 5. B eclav-Pohansko. Brandgräberfeld. Grab 9 (1-2), Grab 10 (3-4), Grab 11 (5), Grab 12 (6-8).
Taf. 6. B eclav-Pohansko. Brandgräberfeld. Grab 13 (1), Grab 14 (2), Grab 15 (3), Grab 16 (4-5), Grab 17 (6).
Taf. 7. B eclav-Pohansko. Brandgräberfeld. Grab 18 (1), Grab 19 (2), Grab 20 (3-4).
Taf. 8. B eclav-Pohansko. Brandgräberfeld. Grab 21 (1), Grab 22 (2), Grab 24 (3), Grab 23 (4-5).
Taf. 9. B eclav-Pohansko. Brandgräberfeld. Grab 25 (1), Grab 26 (2), Grab 27 (3), Grab 28 (4), Grab 29 (5).
Taf. 10. B eclav-Pohansko. Brandgräberfeld. Grab 30 (1), Grab 31 (2-3), Grab 34 (4), Grab 32 (5-7), Grab 33 (8).
Taf. 11. B eclav-Pohansko. Brandgräberfeld. Grab 35 (1-2), Grab 36 (3), Grab 38 (4-5).
Taf. 12. B eclav-Pohansko. Brandgräberfeld. Grab 39 (1), Grab 41 (2), Grab 42 (3), Grab 43 (4), Grab 44 (5).
Taf. 13. B eclav-Pohansko. Brandgräberfeld. Grab 47 (1), Grab 48 (2-3), Grab 49 (4), Grab 50 (5).
Taf. 14. B eclav-Pohansko. Brandgräberfeld. Grab 54 (1), Grab 40 (2 - aus dem Obj. 27/ŽP).
Taf. 15. B eclav. Wald „Trnava“. Brandgräberfeld. Grab 1 (1), Grab 2 (2), Grab 3 (3 - nach Photoaufnahme aus dem Archiv des Archäologischen Instituts in Brno), Grab 4 (4-5).
Taf. 16. B eclav. Wald „Trnava“. Brandgräberfeld. Grab 8 (1), Grab 9 (2), Grab 10 (3-4), Grab 11 (5), Grab 12 (6).
Taf. 17. B eclav. Wald „Trnava“. Brandgräberfeld. Grab 14 (1), Grab 15 (2), aus den im Jahre 1922 zerstörten Gräbern (3. — nach R. Pittioni).
Taf. 18. B eclav. Wald „Trnava“. Brandgräberfeld. Aus den im Jahre 1922 zerstörten Gräbern (1—3). Nach R. Pittioni.
Taf. 19. B eclav. Wald „Trnava“. Brandgräberfeld. Aus den im Jahre 1935 zerstörten Gräbern (1—2), Grab A aus der Grabung im Jahre 1947 (3).
Taf. 20. Stará B eclav. P ední tvrtky. Brandgräberfeld. Grab 1 (1), Grab 2 (2), Grab 3 (3), Grab 4 (4), Grab 5 (5).
Taf. 21. Stará B eclav. P ední tvrtky. Brandgräberfeld. Grab 6 (1, 2 - nach V. Podhorský), Grab 8 (3), Grab 7 (4), Grab 9 (5), Grab 10 (6).
Taf. 22. Stará B eclav. P ední tvrtky. Brandgräberfeld. Grab 14 (1 - nach V. Podhorský), Grab 13 (2-4 - nach V. Podhorský), Grab 16 (5), Grab 12 (6), Grab 15 (7).
Taf. 23. Stará B eclav. P ední tvrtky. Brandgräberfeld. Grab 17 (1-2), Grab 18 (3), Grab 19 (4).
Taf. 24. Stará B eclav. P ední tvrtky. Brandgräberfeld. Grab 21 (1), Grab 22 (2), Grab 23 (3), Grab 33 (4).
Taf. 25. Stará B eclav. P ední tvrtky. Brandgräberfeld. Grab 26 (1), Grab 30 (2), Grab 32 (3).
Taf. 26. Stará B eclav. P ední tvrtky. Brandgräberfeld. Grab 24 (1), Grab 34 (2), Brandstätte D (3—5 — nach V. Podhorský).
Taf. 27. B eclav-Pohansko. Frühslawische Siedlungsfunde in der nordöstlichen Vorkburg. Keramik (2-5) aus dem Obj. 65/SP (1), Gefäß (8) aus der Grube 21/SP (9) und ein Töpfteil (7) vom Qu. B 53-29.
Taf. 28. B eclav-Pohansko. Zerstreute frühslawische und altburgwallzeitliche Siedlungsfunde vom Burgwall. Topf aus dem Quadrat B 91-61 (1) und Scherben aus der Sond III vom Jahre 1958 (2-5).