

Klír, Tomáš

## Obrázky 1-66

In: Klír, Tomáš. *Osídlení zemědělsky marginálních půd v mladším středověku a raném novověku*. Klápště, Jan (editor); Měřínský, Zdeněk (editor). Praha: Univerzita Karlova, Filozofická fakulta, 2008, pp. [255]-322

ISBN 9788073082512

Stable URL (handle): <https://hdl.handle.net/11222.digilib/127475>

Access Date: 29. 11. 2024

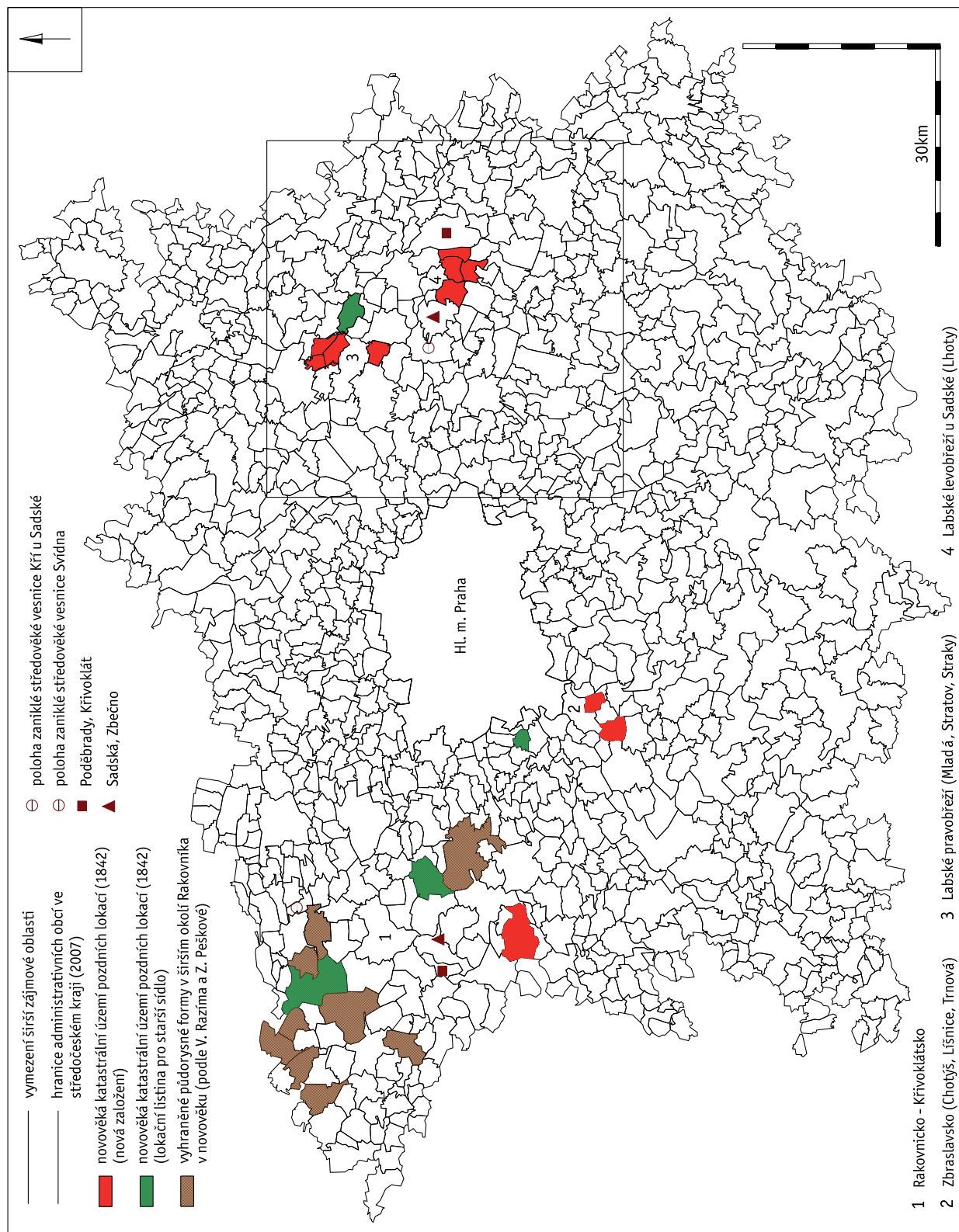
Version: 20220831

Terms of use: Digital Library of the Faculty of Arts, Masaryk University provides access to digitized documents strictly for personal use, unless otherwise specified.

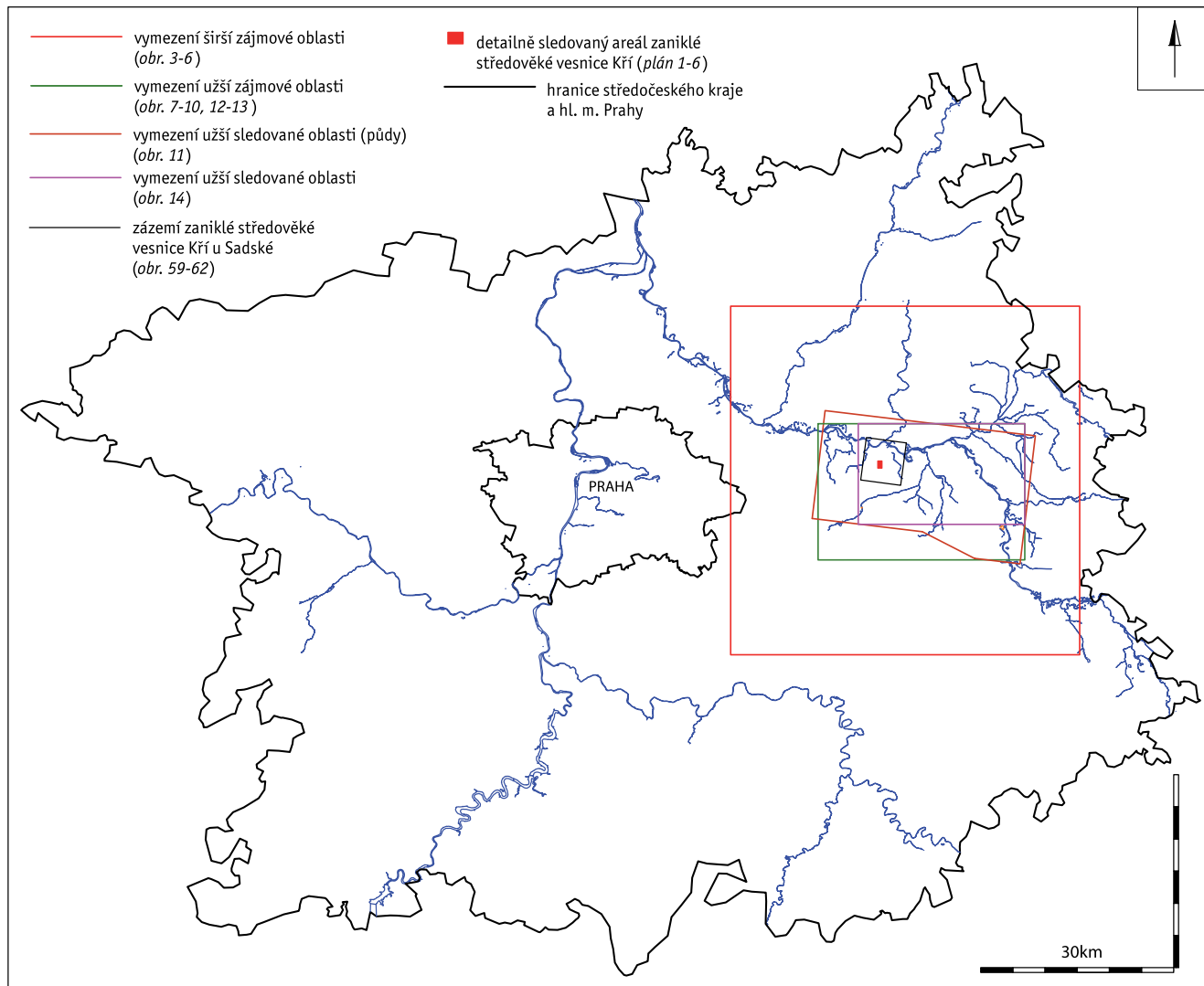
OBRÁZKY  
1-66  
ABBILDUNGEN  
1-66



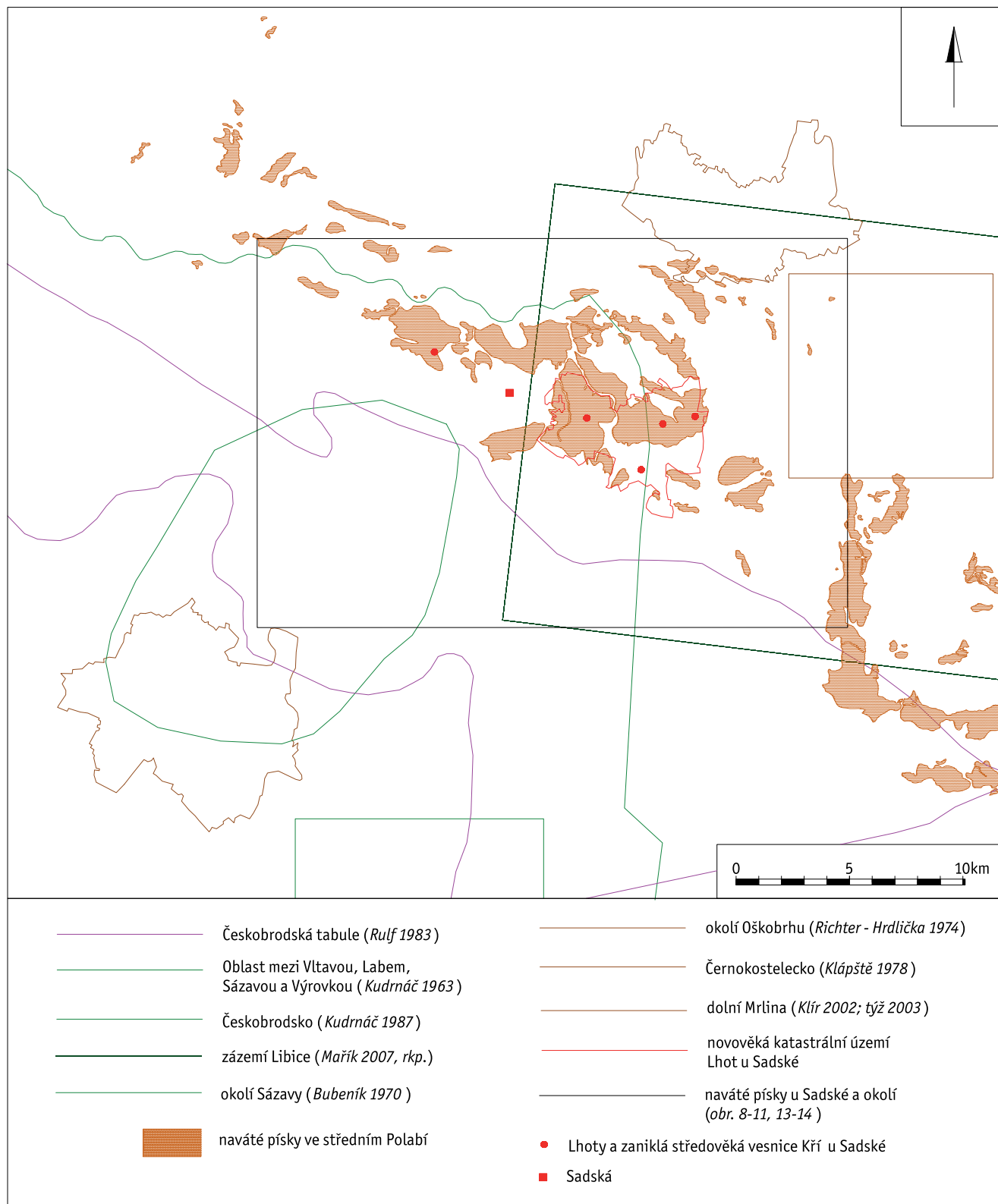




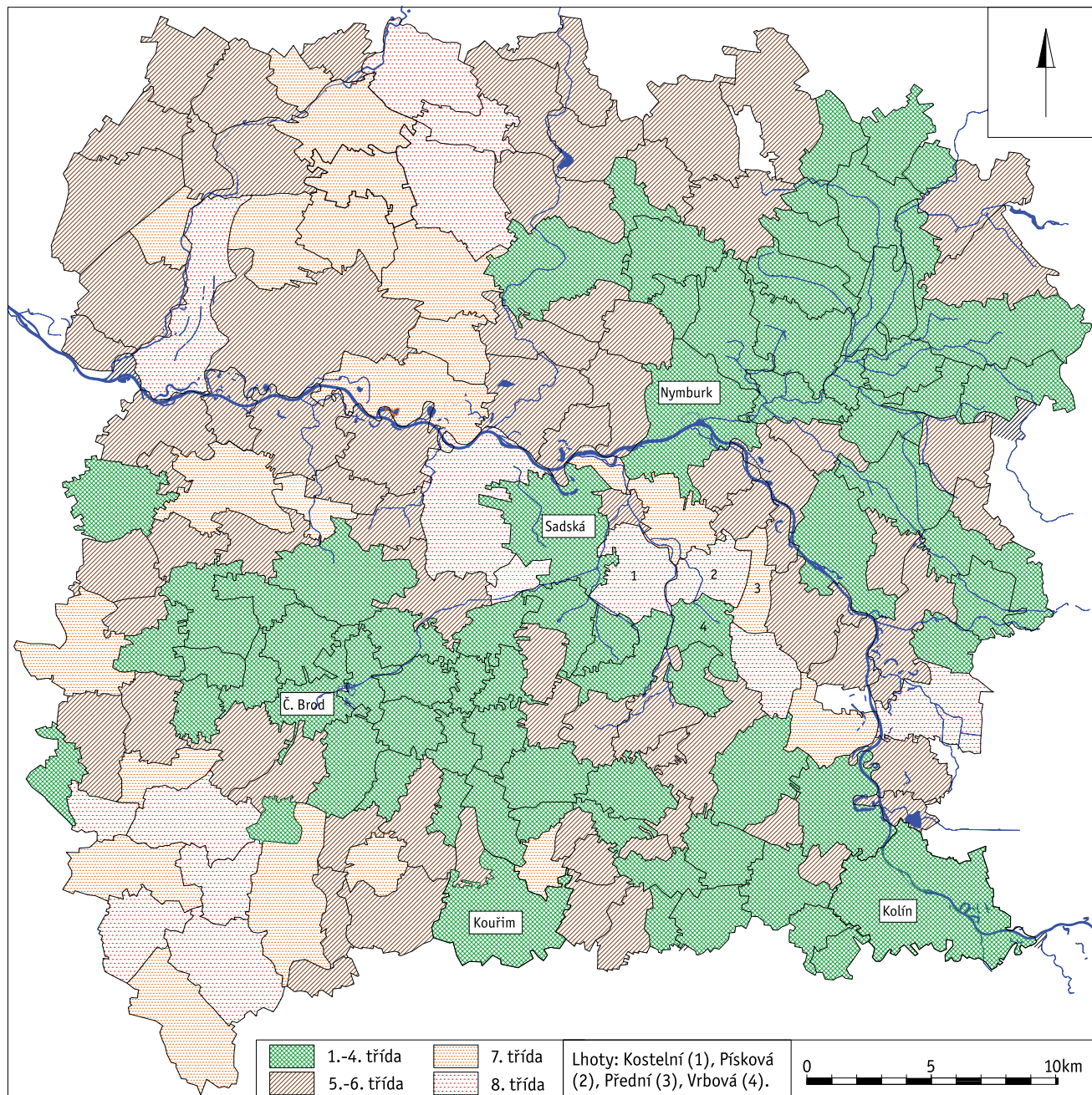
**Obr. 1.** Vymezení pozdních a spolehlivě doložených lokací na území středoečeského kraje (40. – 50. léta 14. století). Ze starších lokací 1. pol. 14. století znázorněny pouze vesnice na Rakovnícku.



Obr. 2. Vymezení detailněji sledovaného území pro různé obrázky.



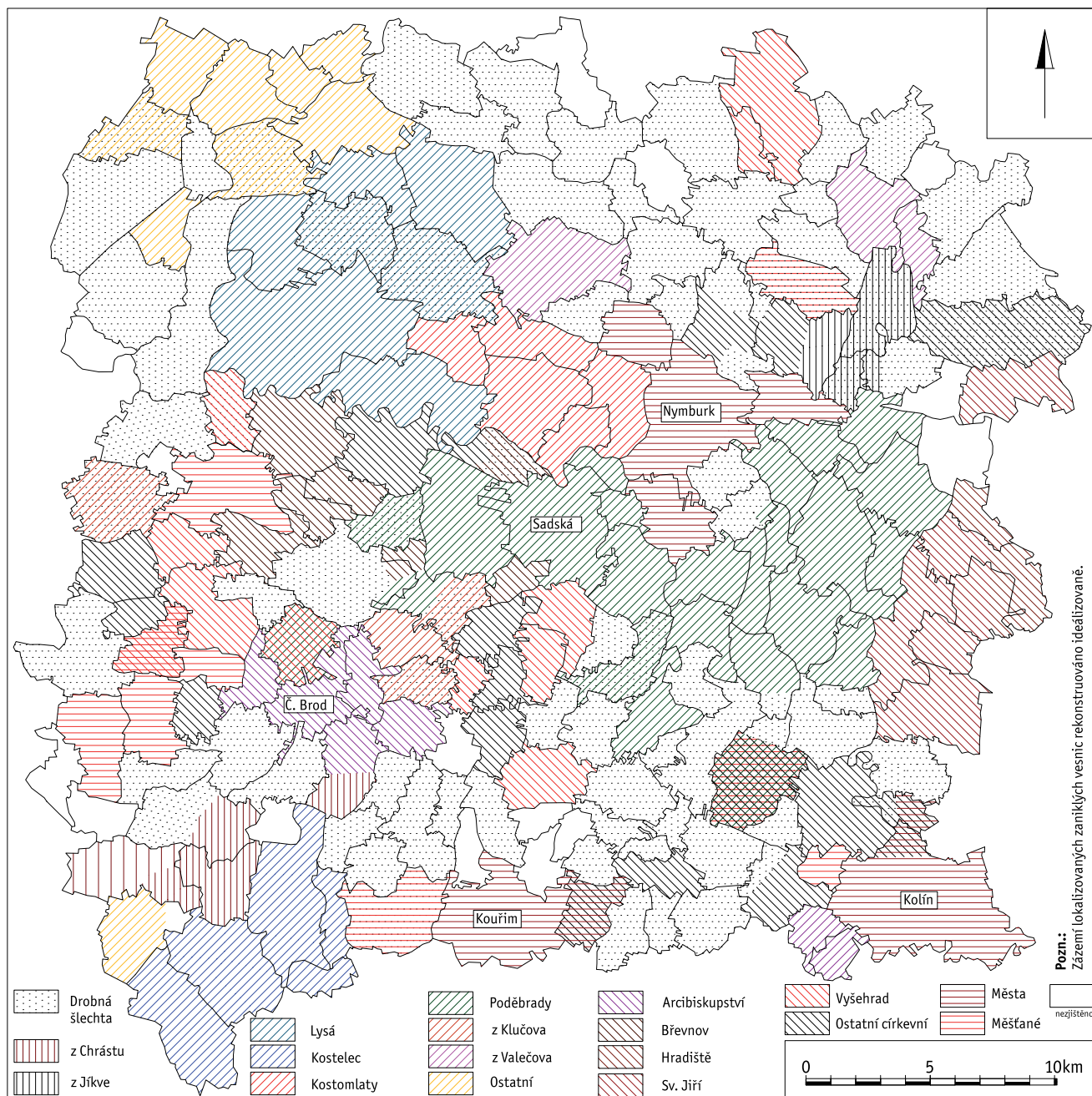
Obr. 3. „Mikroregiony“ detailněji sledované v dosavadních archeologických nebo sídelně-historických studiích. Podklad pro rozšíření navátých písků: Holásek red. 1987; týž 1992.



**Obr. 4.** Bonitní ohodnocení katastrálních území v širší sledované oblasti podle údajů tereziánského katastru. Rozsah kat. území podle stabilního katastru.

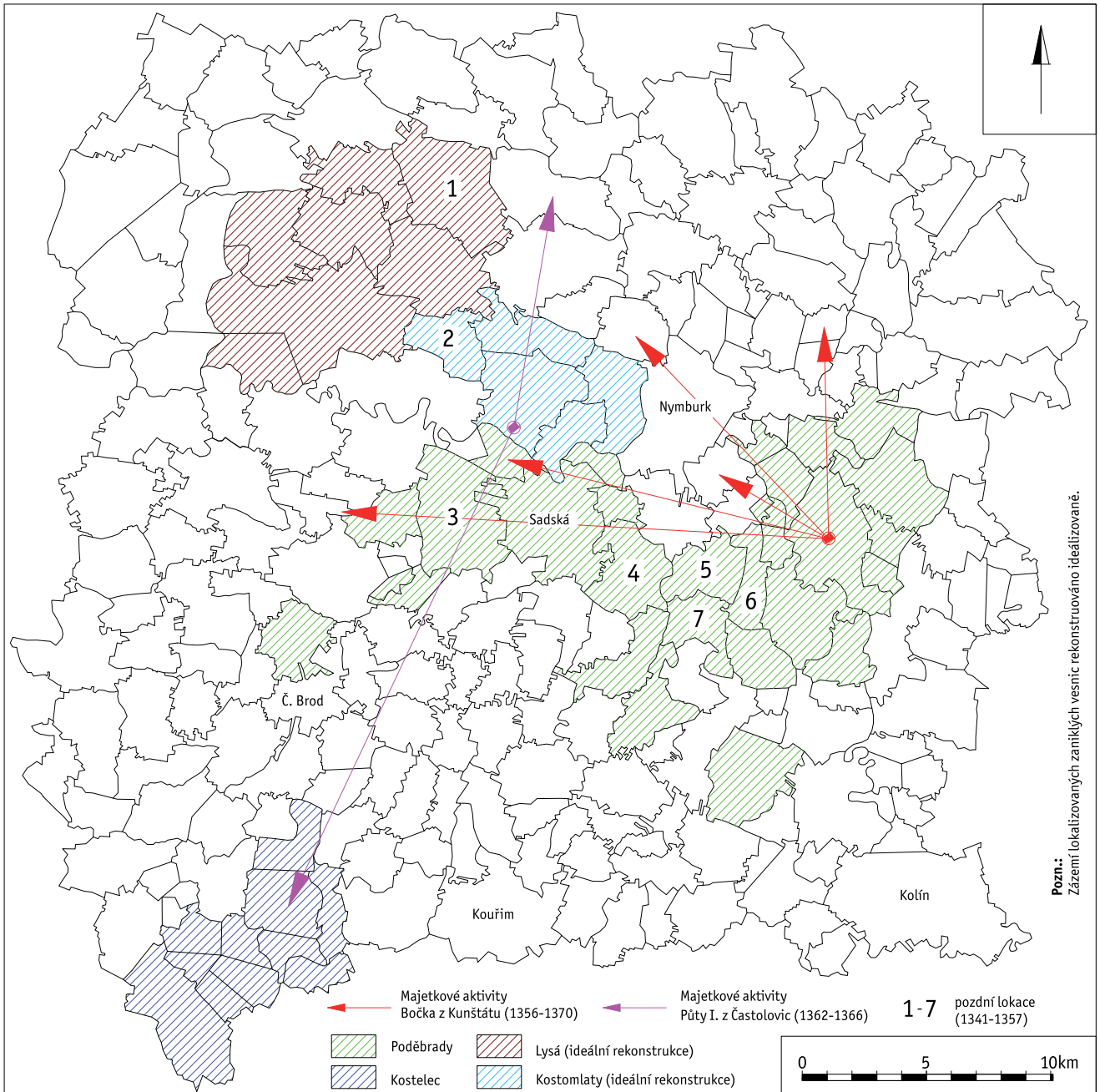
Podklad kat. ú.: Přehled kat. ú. a sekčních listů plánů stabilního katastru. (ÚAGK)





Pozn.: Zázemí lokalizovaných zaniklých vesnic rekonstruováno idealizovaně.

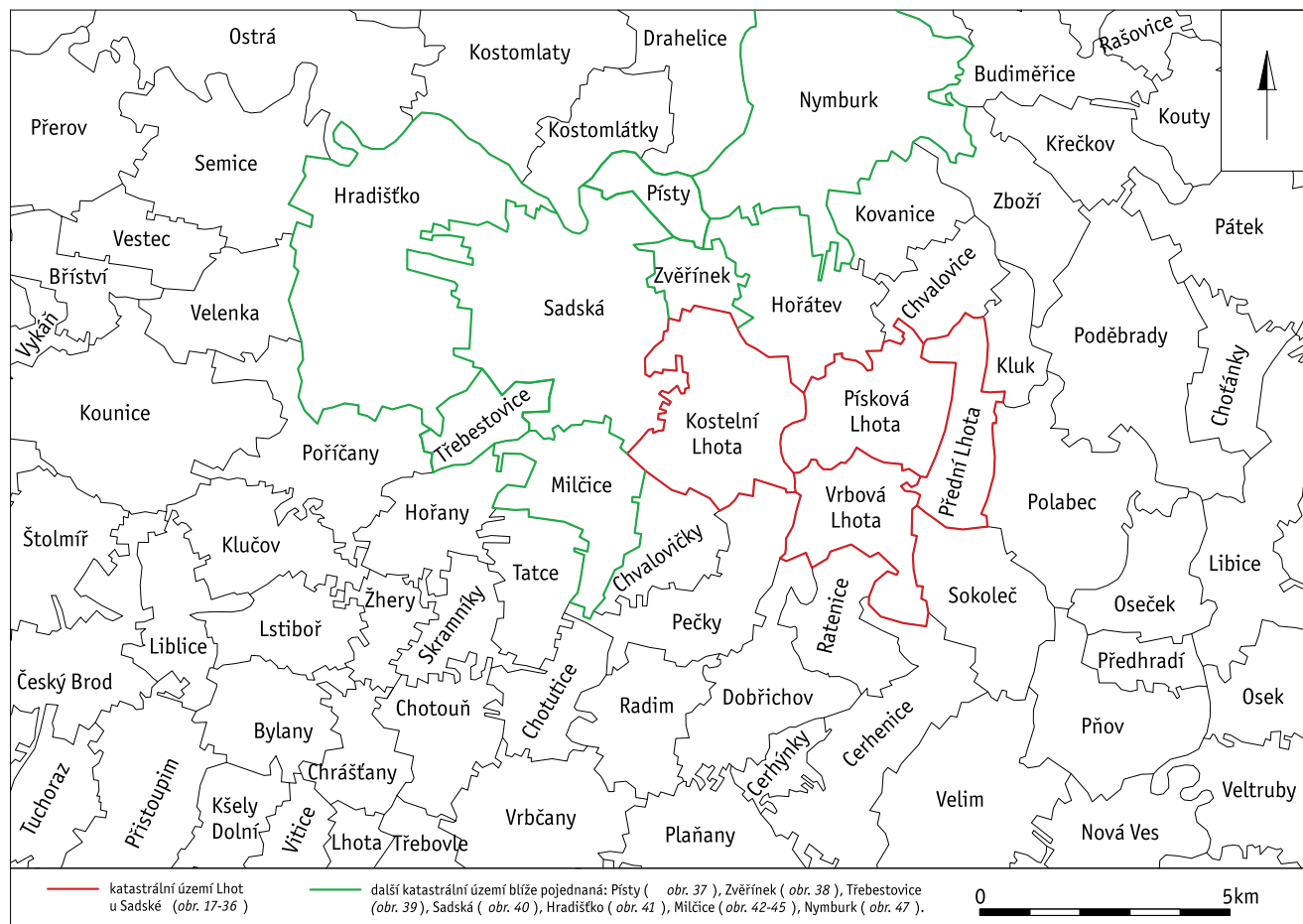
**Obr. 5.** Majetková situace v širší sledované oblasti kolem roku 1350 (rekonstrukce).  
 Podle: různých pramenů. Srv. zvl. Profous 1949; týž 1951; týž 1954; Profous – Svoboda 1957.  
 Podklad kat. ú.: Přehled kat. ú. a sekčních listů plánů stabilního katastru. (ÚAGK)



**Obr. 6.** Ucelené majetky vyšší šlechty a českých královen v širší sledované oblasti (50. léta 14. století). Znázorněny majetkové aktivity Půty I. z Častolovic a Bočka z Kunštátu v 50.-60. letech 14. století.

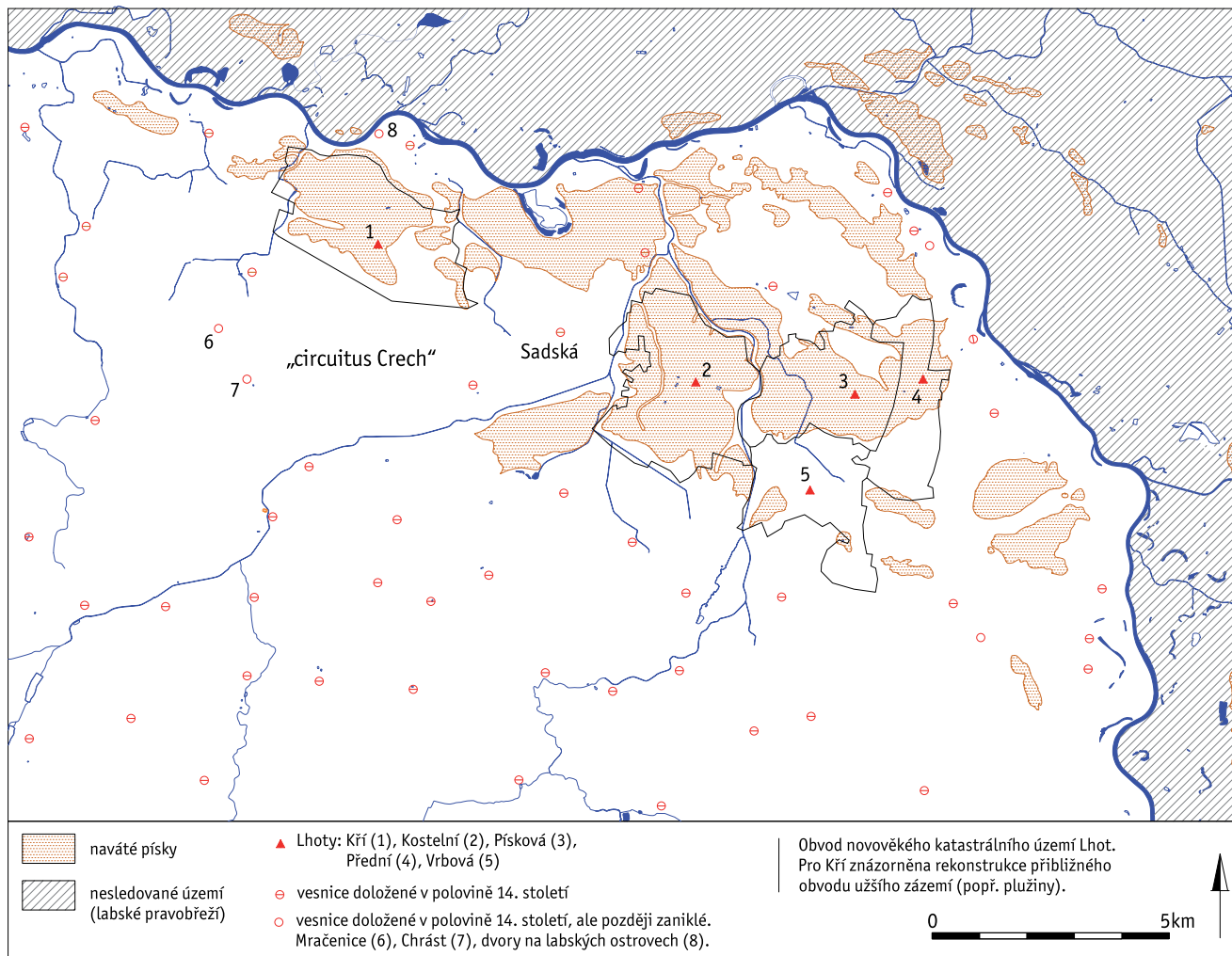
Podle: různých pramenů. Srv. kap. 10; 11; 40. Dále *AC 14* (aktivity Půty z Častolovic a Bočka z Kunštátu).

Podklad kat. ú.: jako *obr. 5*.

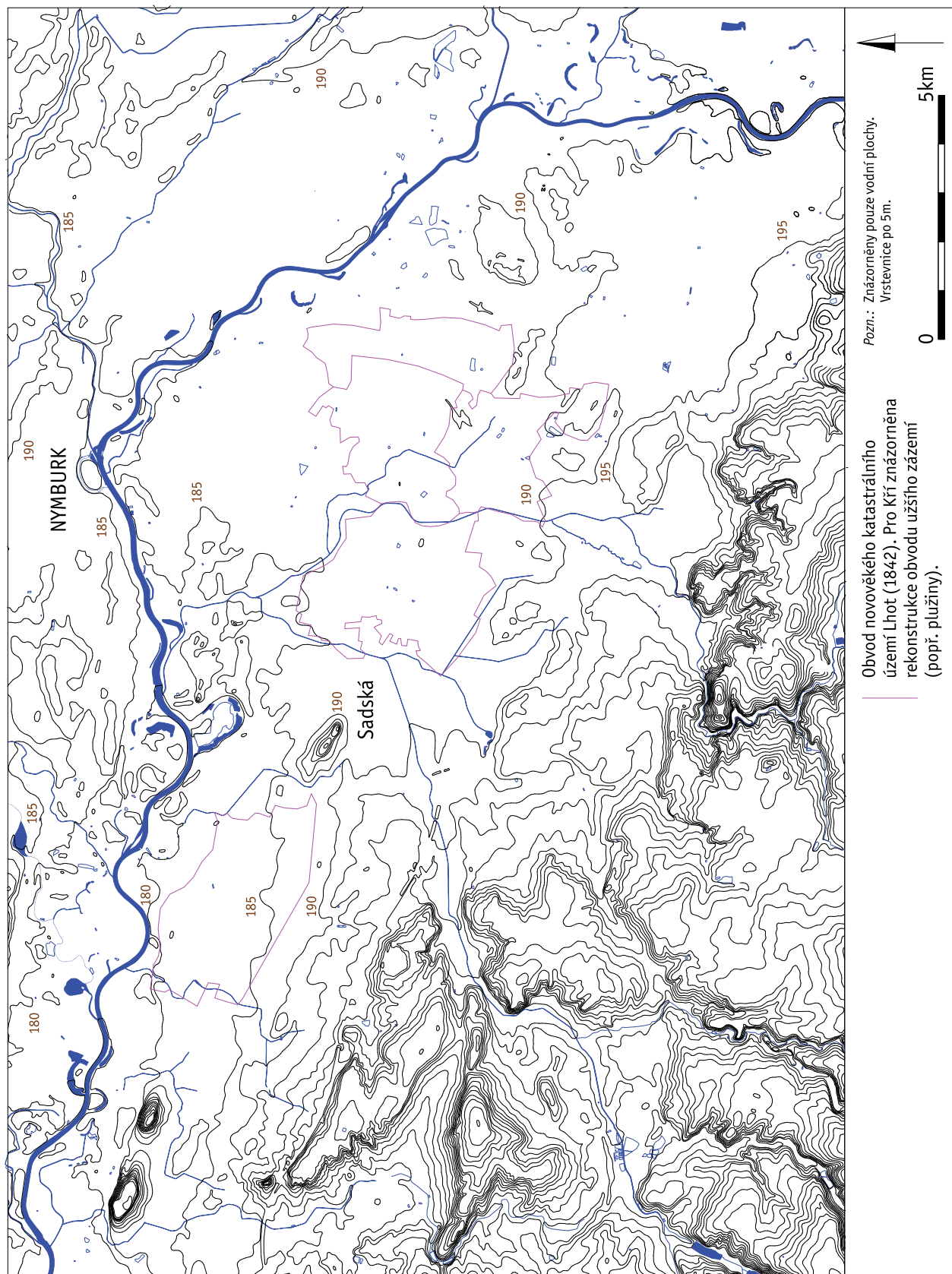


**Obr. 7.** Přehled katastrálních území v užší sledované oblasti (stabilní katastr).  
Podklad kat. ú.: jako obr. 5.

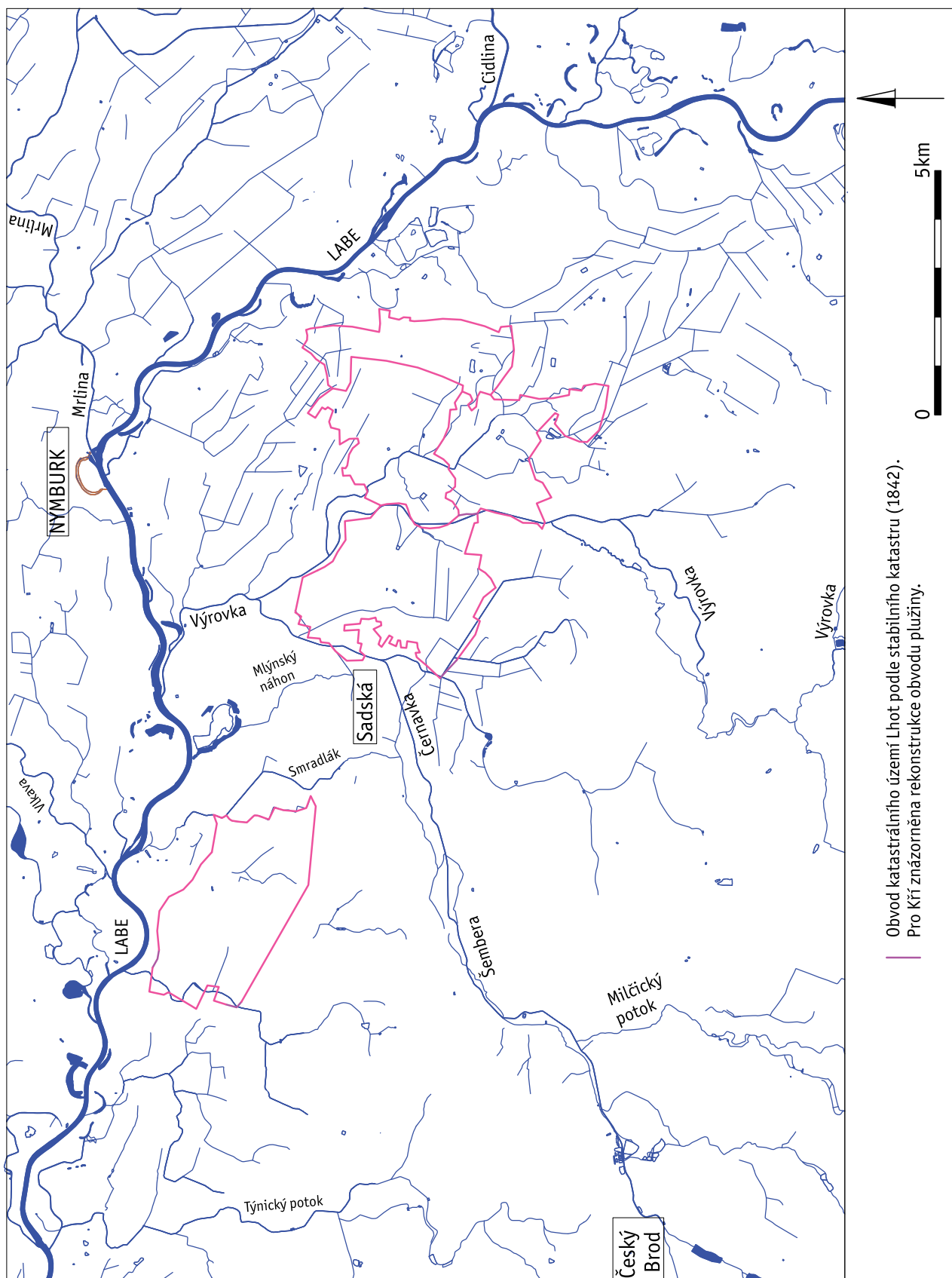




**Obr. 8:** Rozšíření navátých písků v užší sledované oblasti.  
 Podklad: Holásek red. 1987; týž 1992.

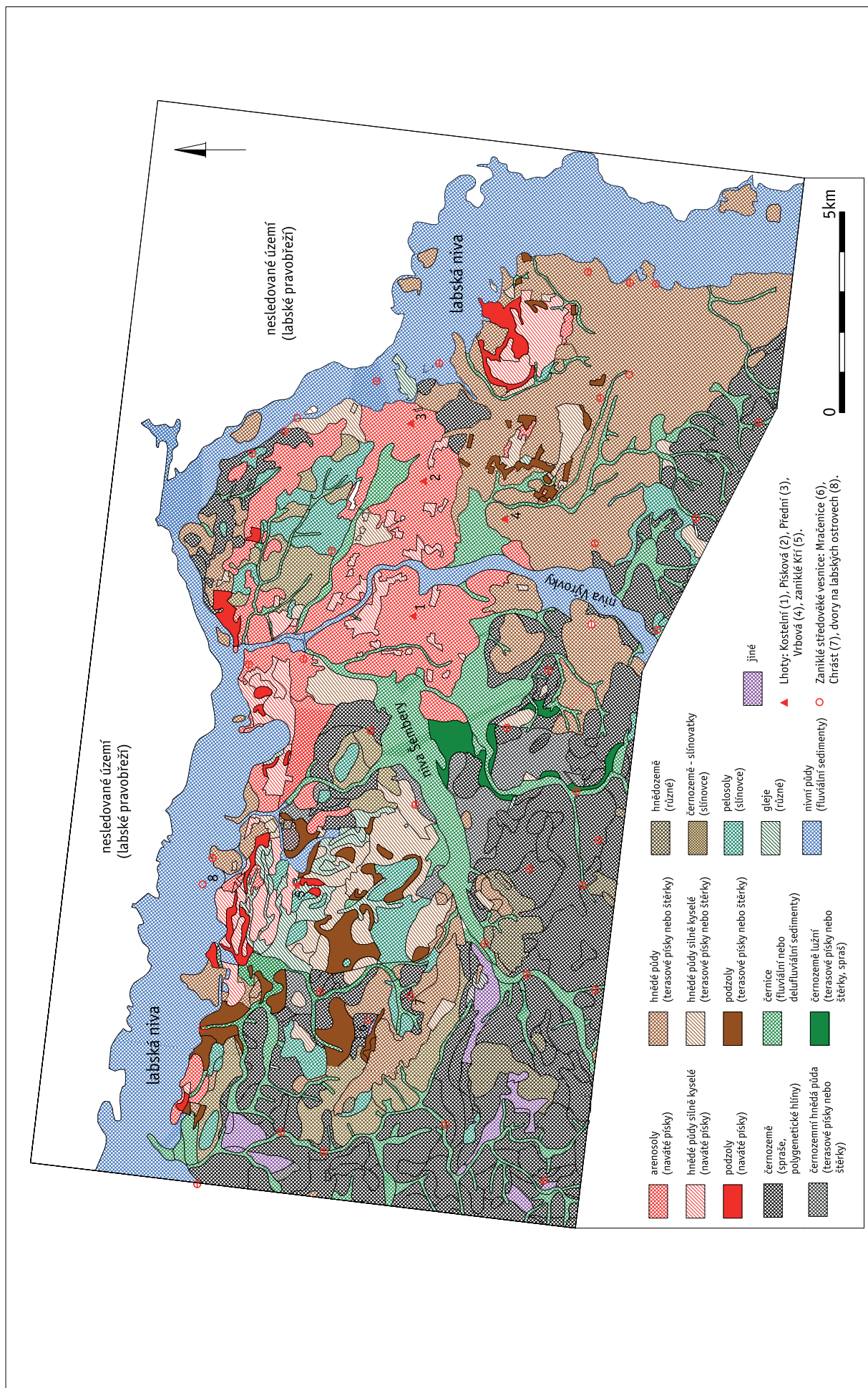


Obr. 9: Přírodní podmínky na užším sledovaném území I. Reliéf.

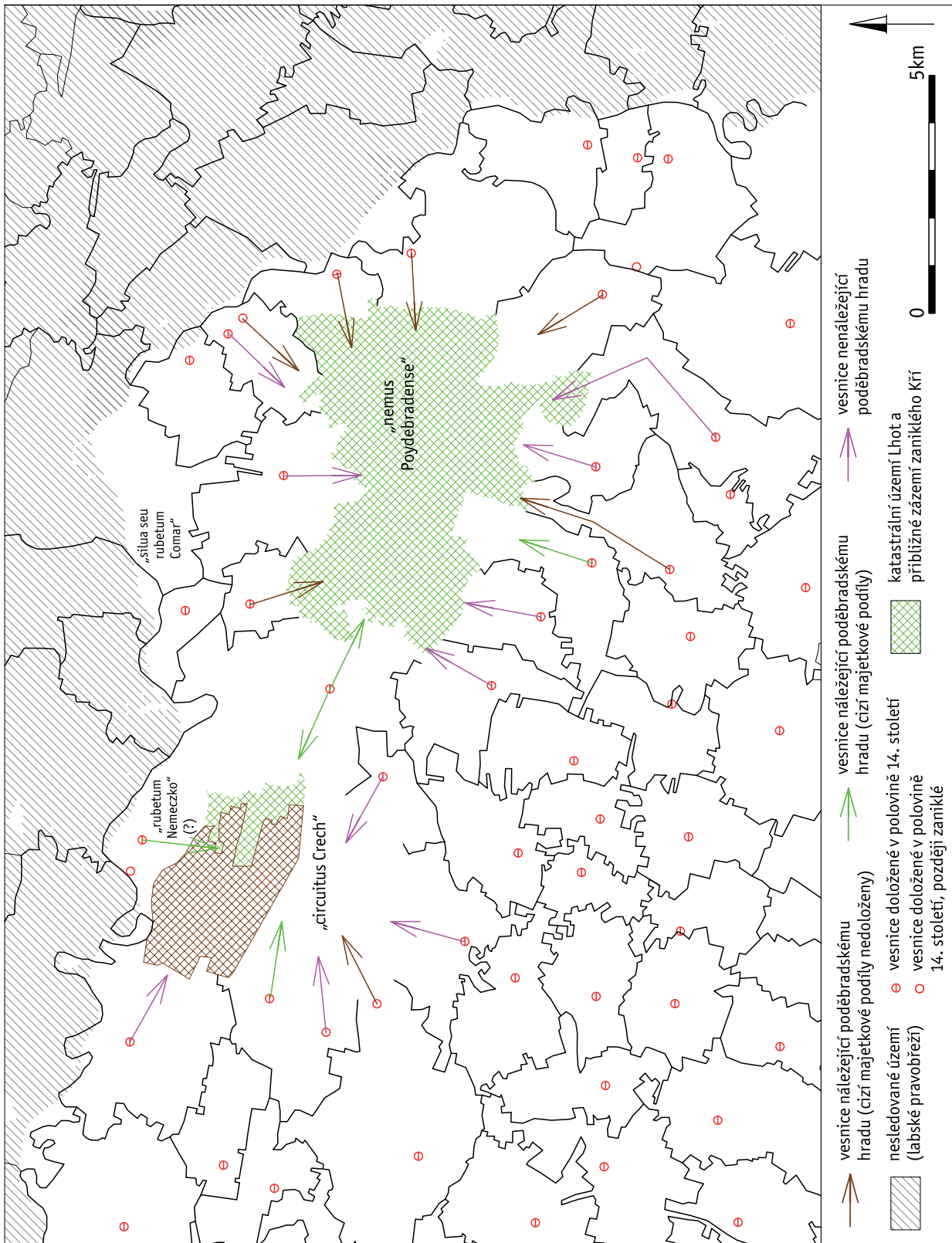


Obr. 10: Přírodní podmínky na užším sledovaném území II. Vodní síť.

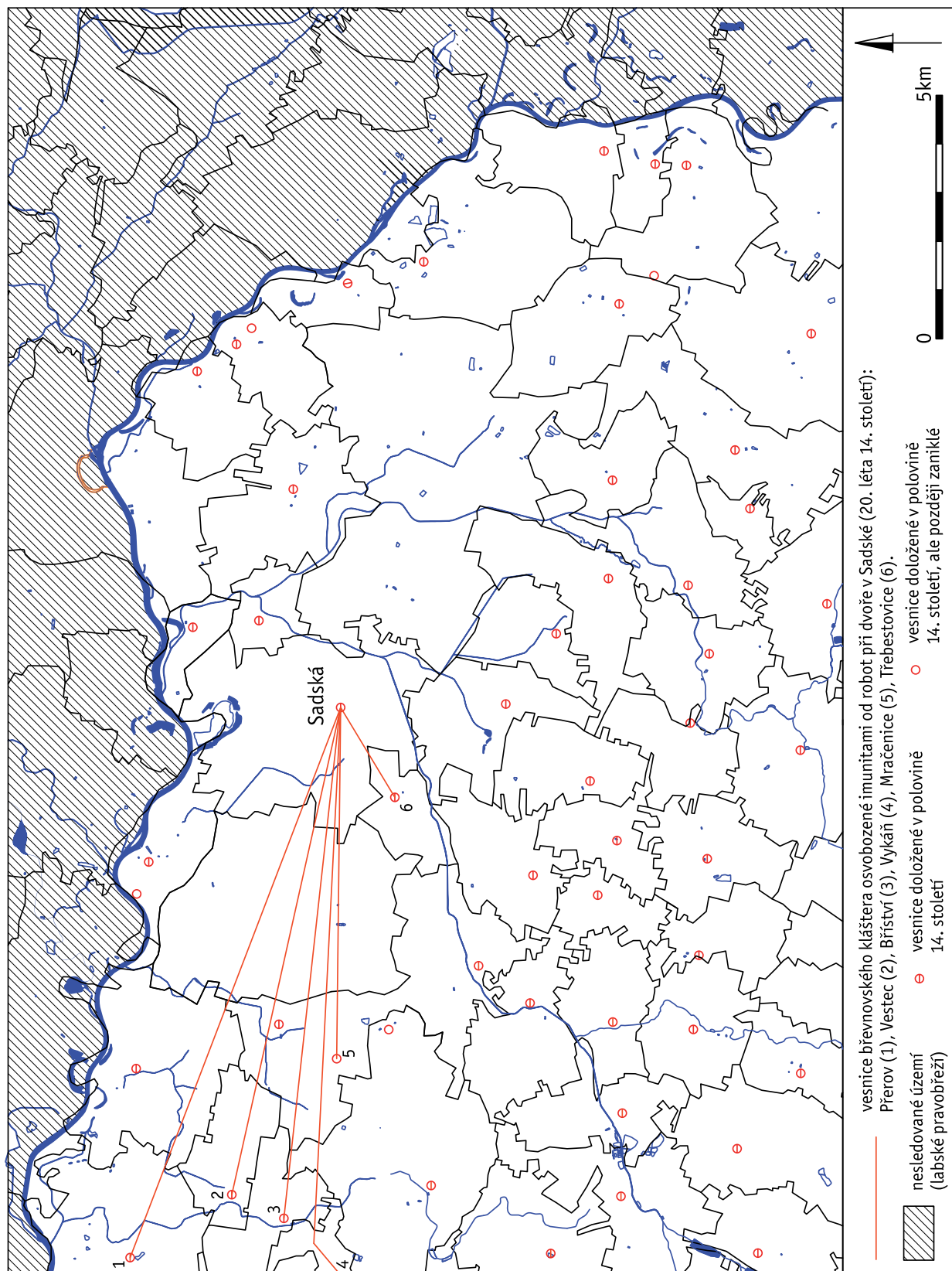




**Obr. 11:** Přírodní podmínky na užším sledovaném území III. Půdní charakteristika. Podklad: Tomášek red. 1990a; Sidorinová red. 1993.

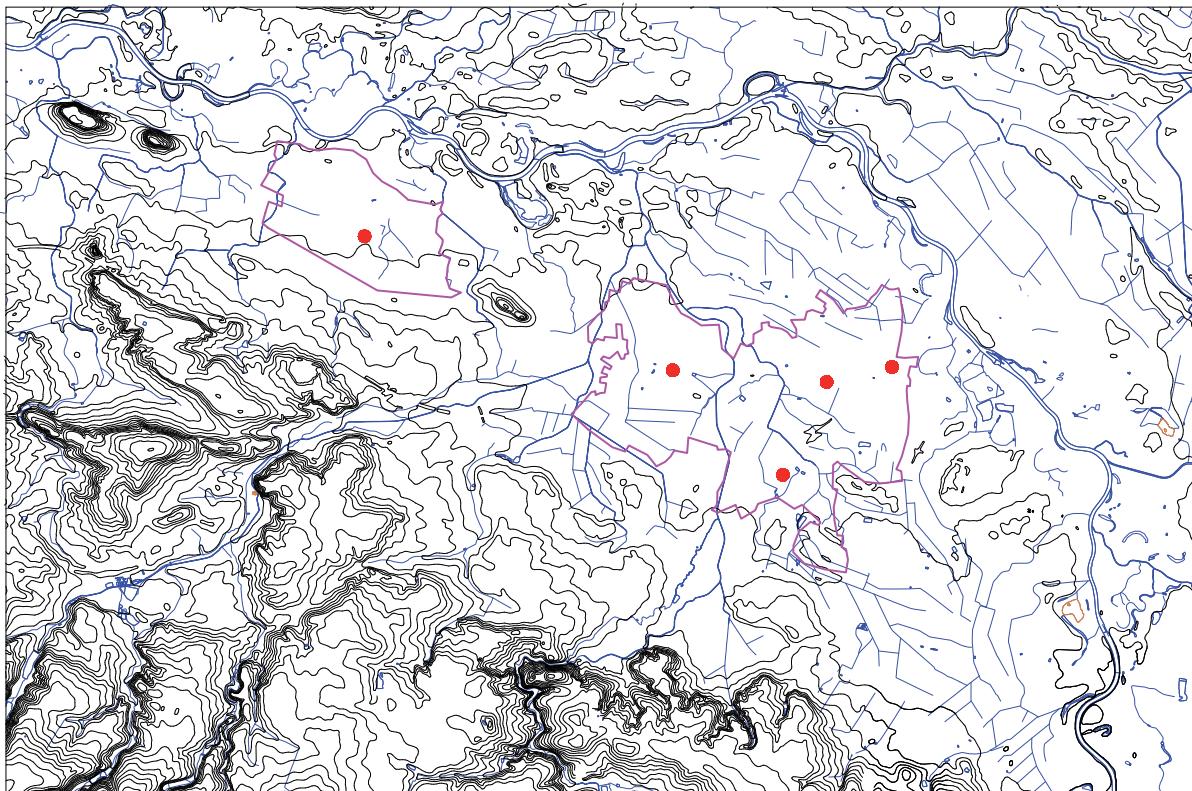


Obr. 12: Hypotetické využití navštívených přísků u Sadské před založením Lhot. Podle: srv. kap. 10.



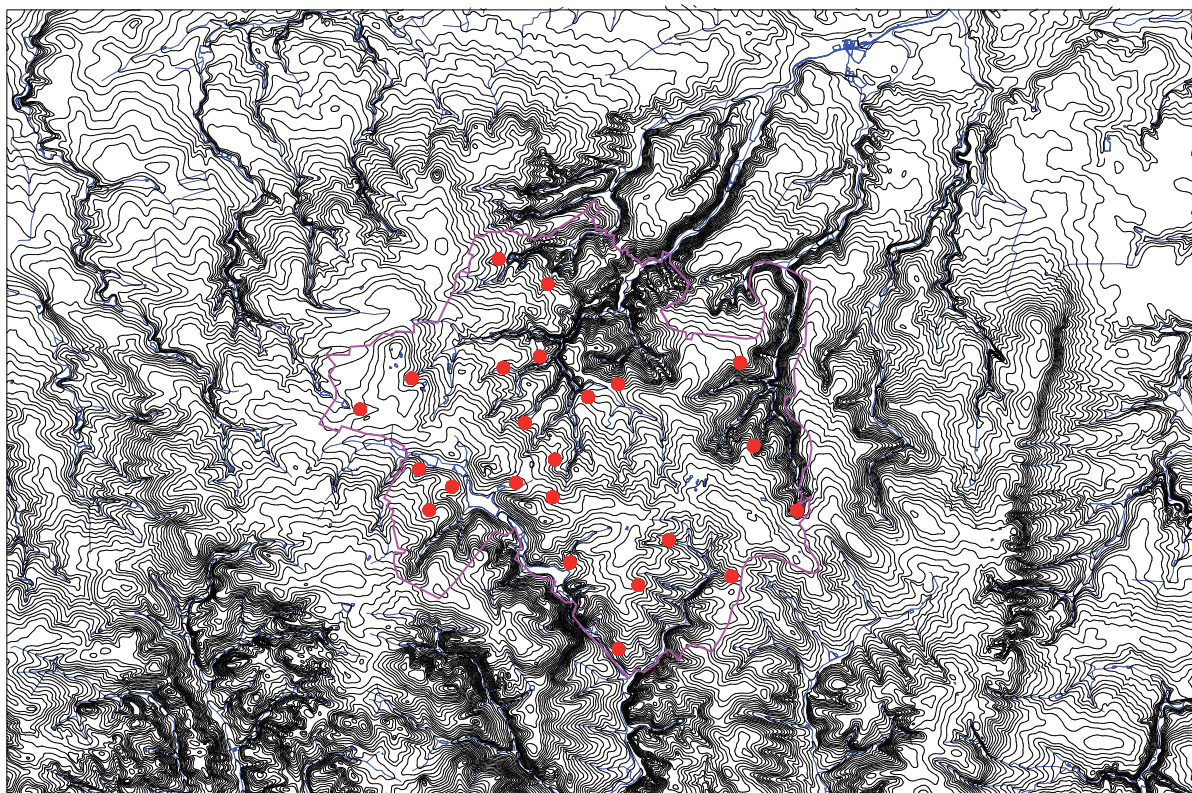
**Obr. 13:** Vesnice břevnovského kláštera nucené ve 20. letech 14. století k robotám při královském dvoře v Sadské. Podle: srv. *kap. 10.*





Oblast pozdních lokací u Sadské (pol. 14. století).

● nově založené vesnice (Lhoty)



Detailněji zkoumaná oblast u Kostelce nad Černými Lesy.

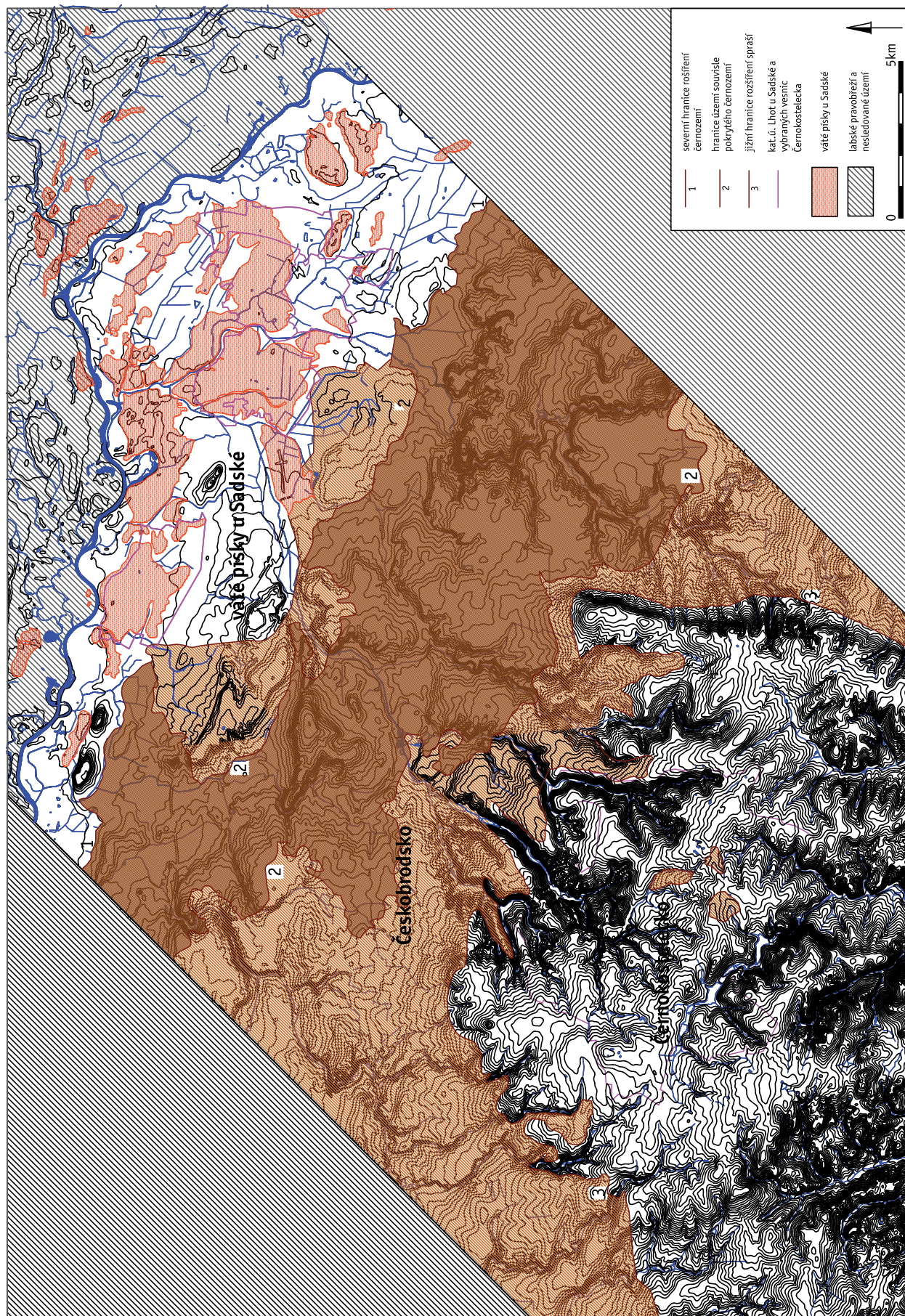
● doložená nebo předpokládaná sídliště 2. pol. 13. století

0 5km



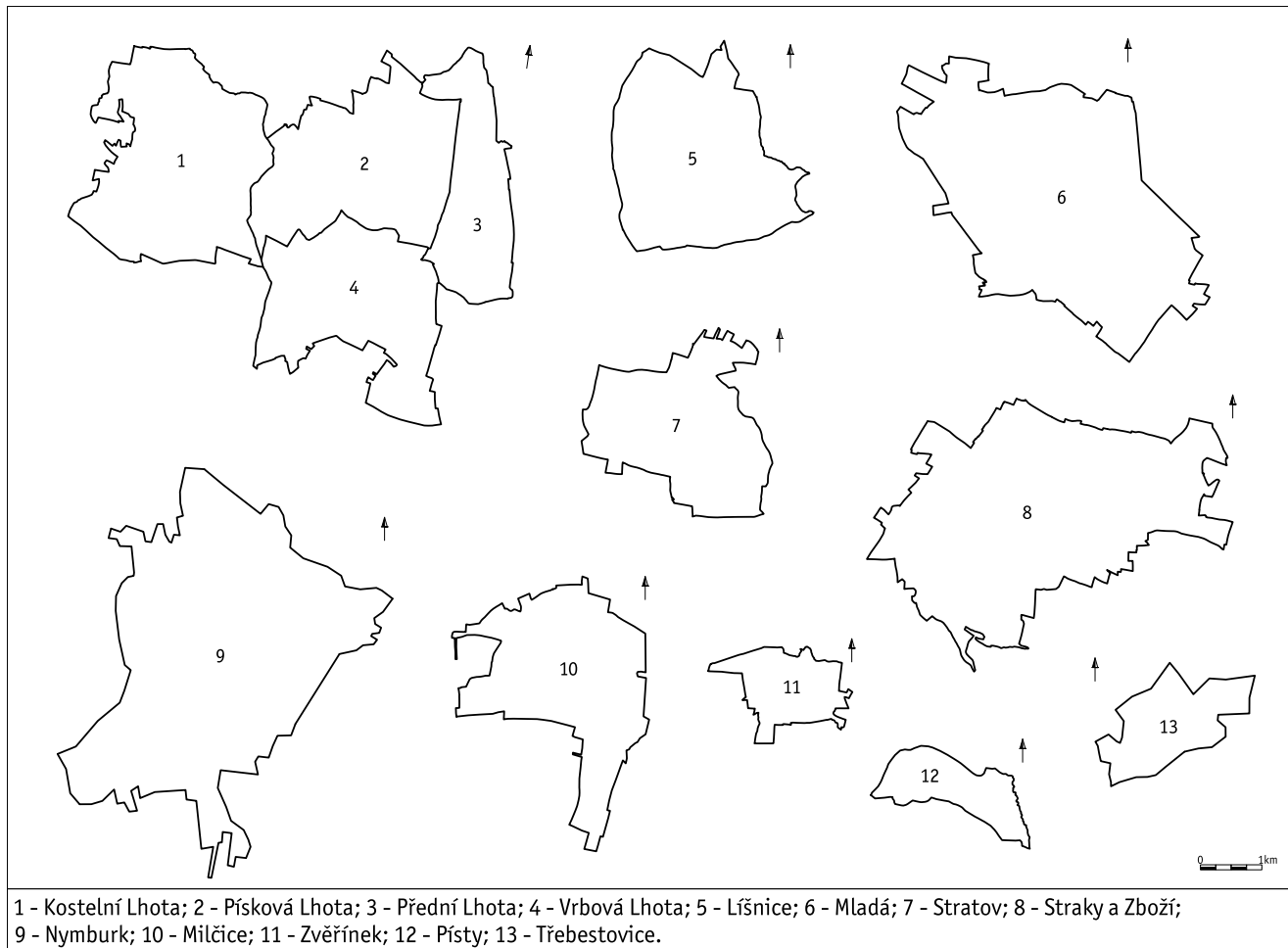
Obr. 14: Srovnání počátečních fází osídlení Černokostecka a navátých písků u Sadské.  
Podle: srv. kap. 10.





**Obr. 15:** Pošembeří. Reliéf, geologická a půdní charakteristika.  
 Podle: Sidorinová red. 1993; Tomášek red. 1990a; Holáček red. 1987; Holáček red. 1992

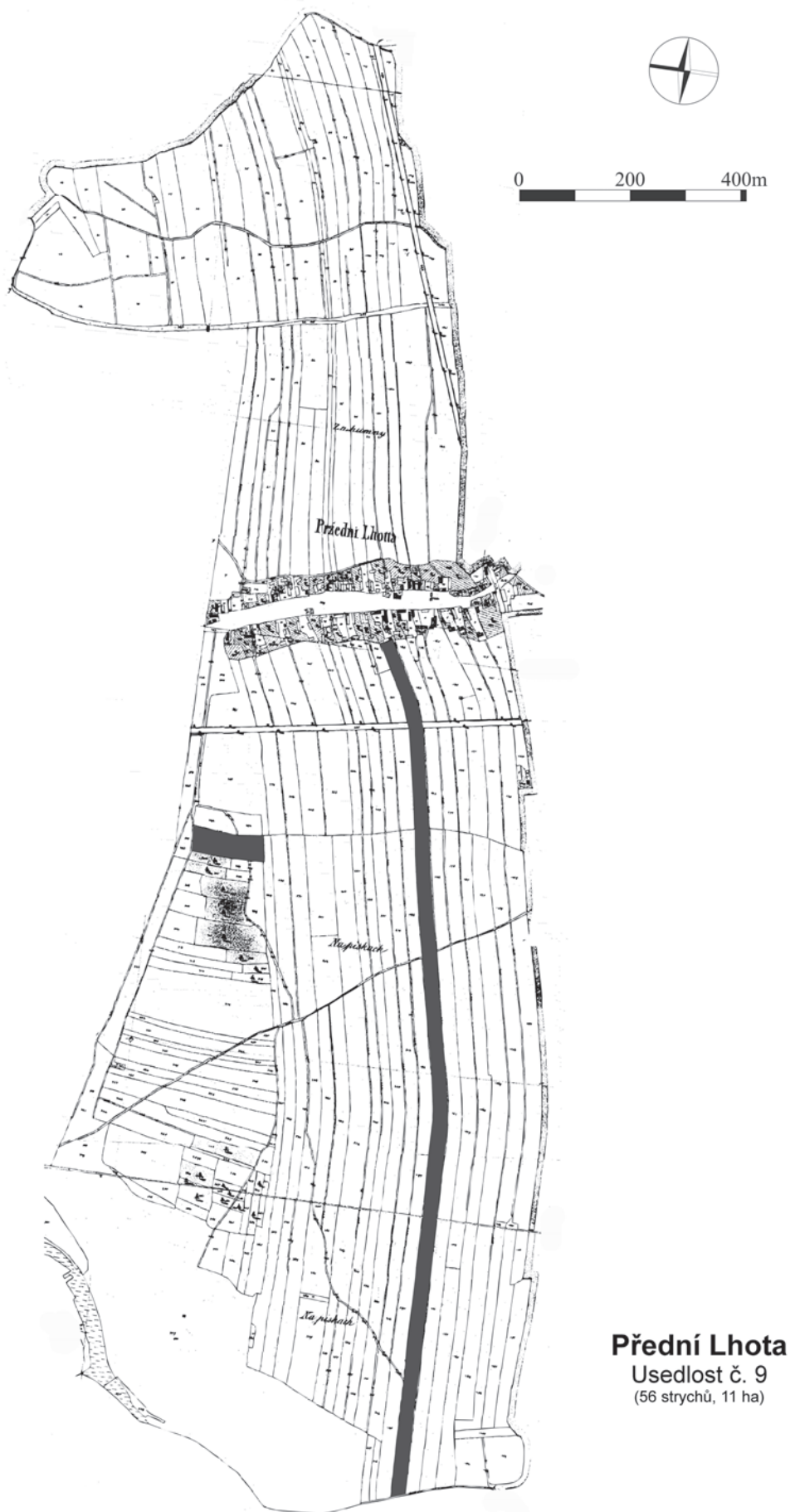




**Obr. 16.** Srovnání detailněji analyzovaných katastrálních území.



Obr. 17. Císařské otisky stabilního katastru Kostelní, Pískové, Přední a Vrbové Lhoty.  
Podle: císařských otisků 1842 (ÚAGK)



**Obr. 18.** Přední Lhota. Rozložení parcel jedné z typických usedlostí.

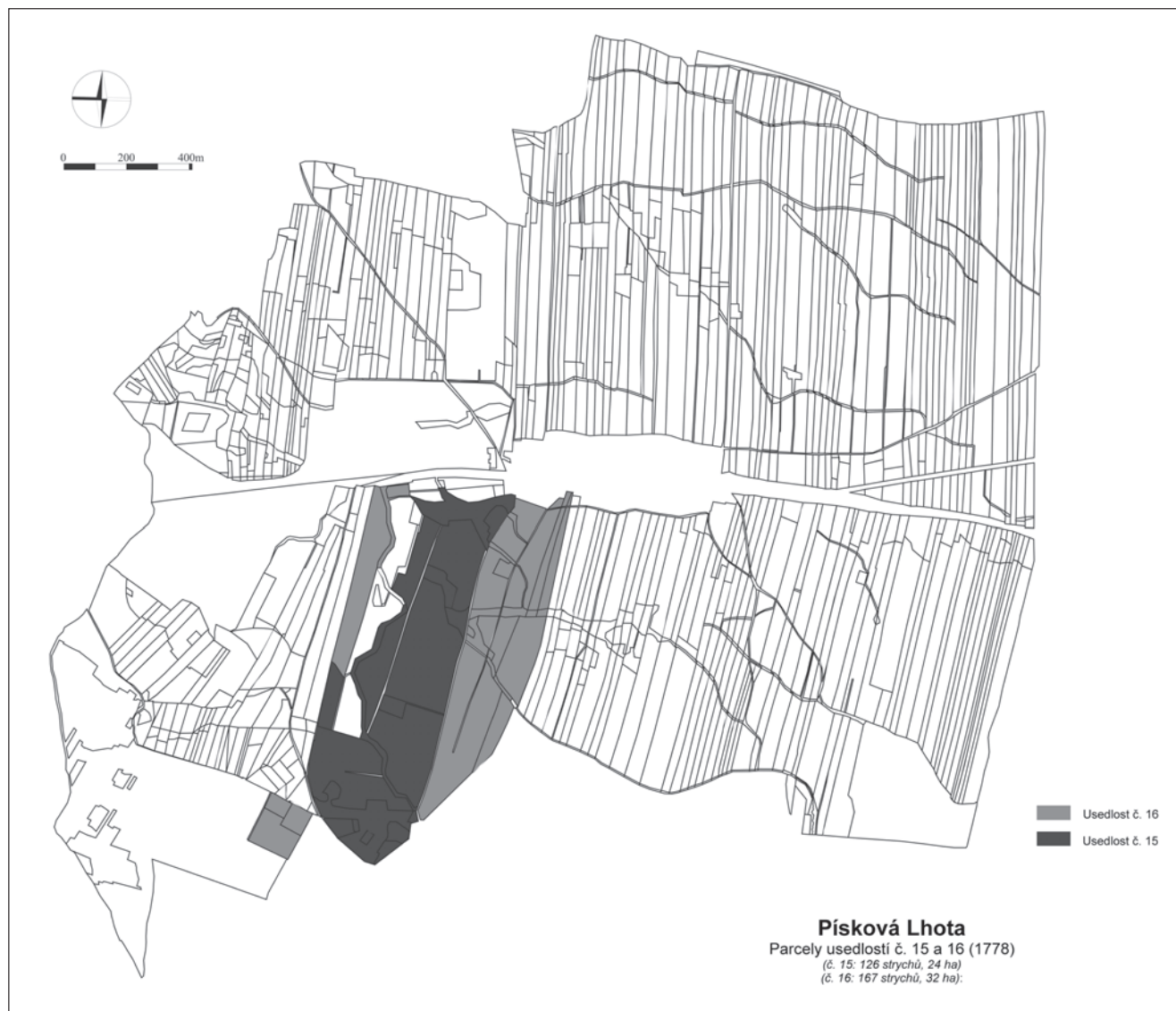
Podklad: císařský otisk stabilního katastru Přední Lhoty, 1842 (ÚAGK). Dále Geometrischer Grund Rieß von dem Dorf Lhotta Predni, Pollabetz und Kluk, 1778, 1/3 linie = 1 sáh (1:2597), M. Lamontage, rkp. kol., SOBA, fVP, inv.č. 4516.



**Obr. 19.** Písková Lhota. Rozložení parcel jedné z typických usedlostí (1778).

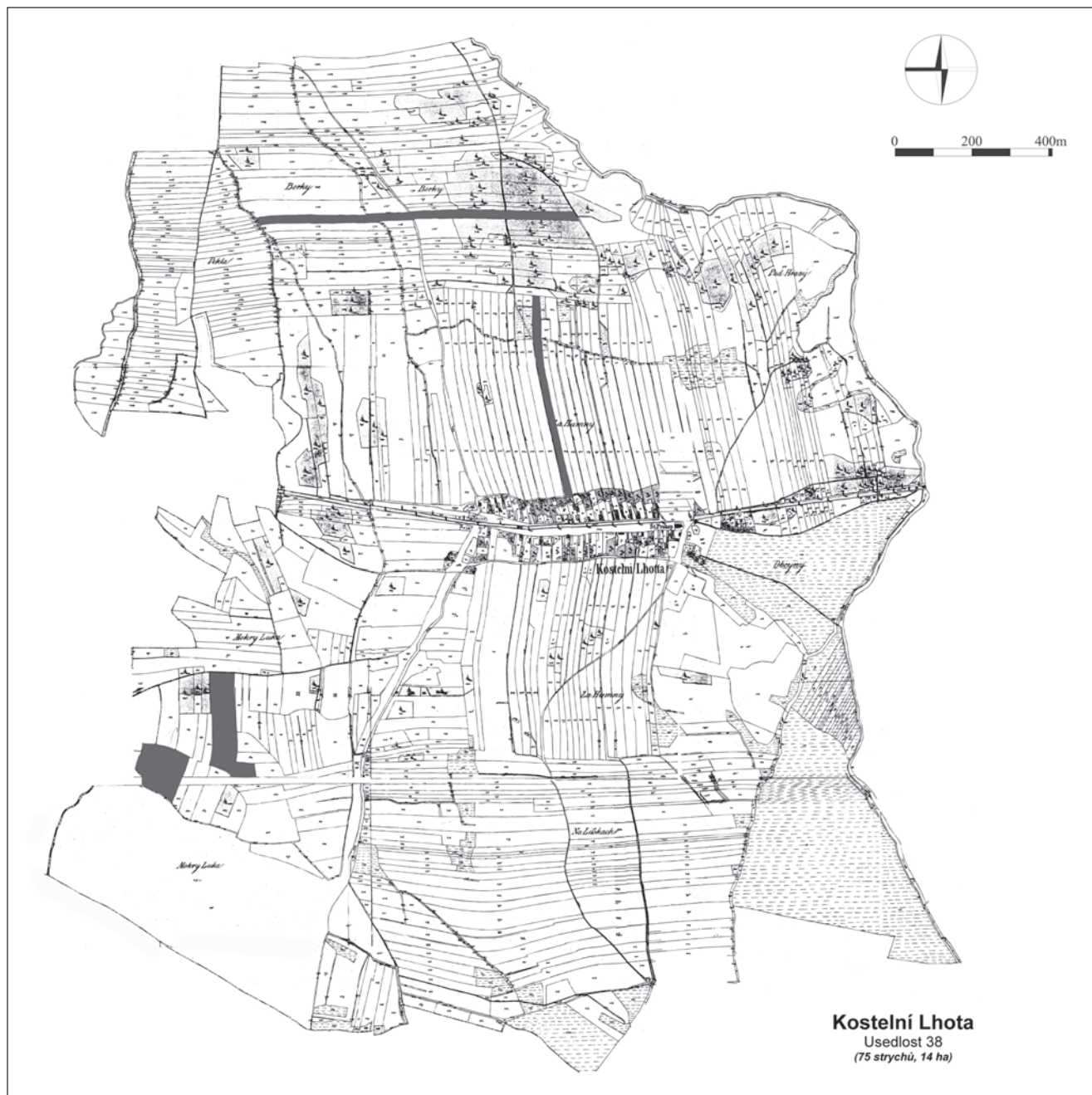
Podklad: císařský otisk stabilního katastru Pískové Lhoty, 1842 (ÚAGK). Dále Geometrischer Grund Rieß von dem Dorf Lhotta Piskowa, 1778, 1/3 linie = 1 sáh (1:2597), M. Wanderer, rkp. kol., SObA, fVP, inv.č. 4494.





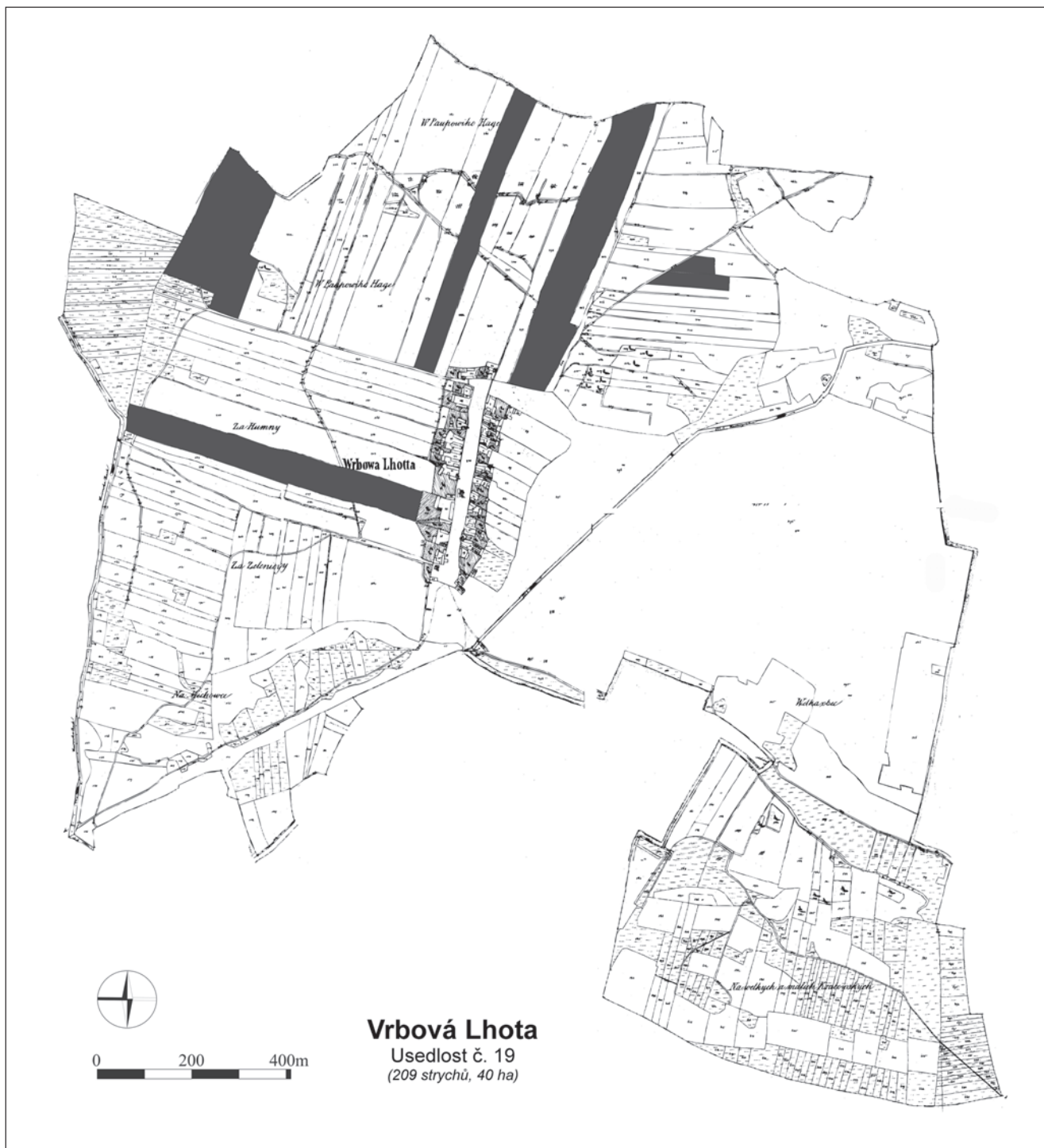
**Obr. 20.** Písková Lhota. Rozložení parcel usedlostí se scelenou majetkovou držbou (1778).

Podklad: císařský otisk stabilního katastru Pískové Lhoty, 1842 (ÚAGK). Dále Geometrischer Grund Rieß von dem Dorf Lhotta Piskowa, 1778, 1/3 linie = 1 sáh (1:2597), M. Wanderer, rkp. kol., SObA, fVP, inv.č. 4494.

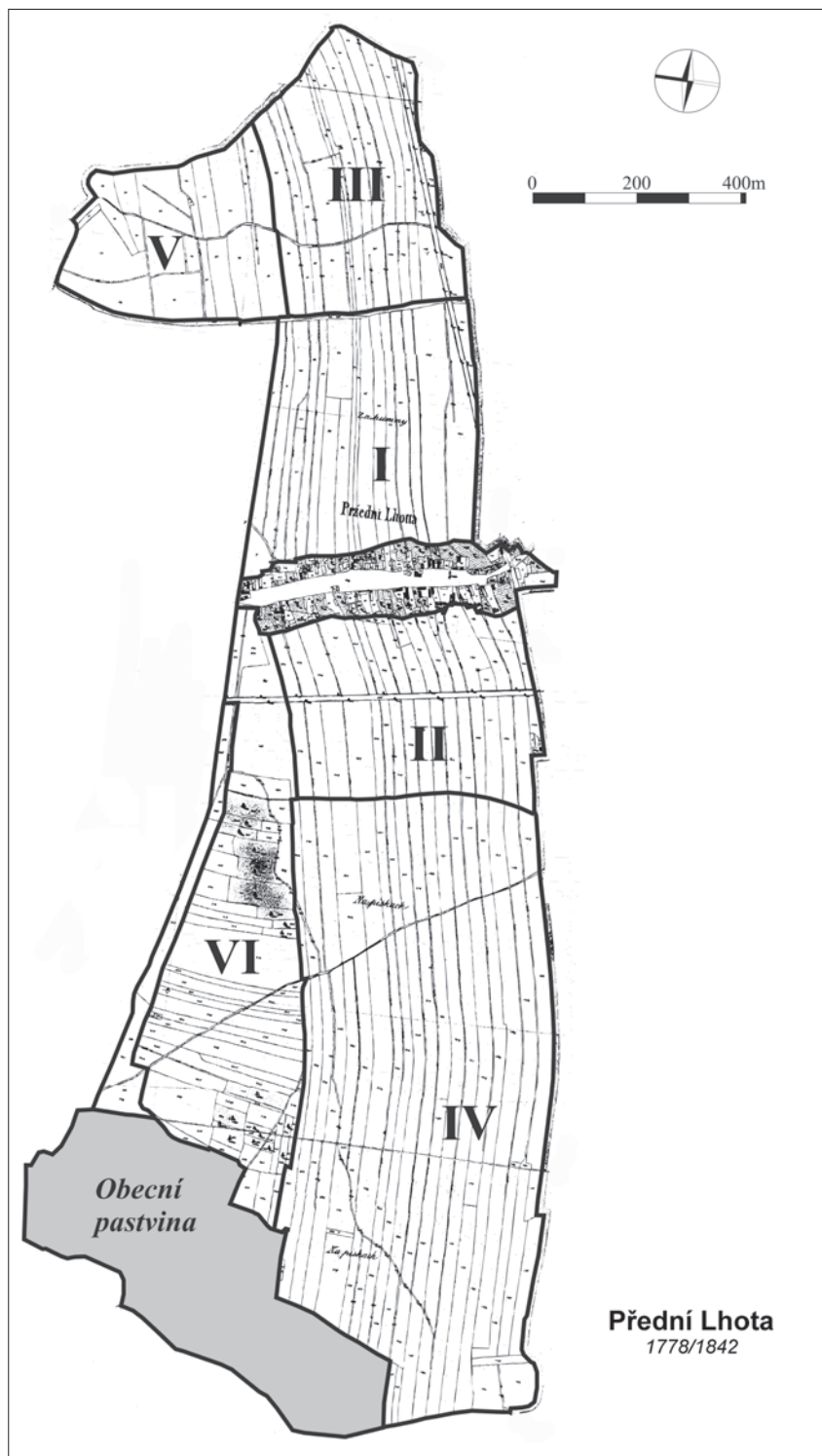


**Obr. 21.** Kostelní Lhota. Rozložení parcel jedné z typických usedlostí roku (1778).

Podklad: císařský otisk stabilního katastru Kostelní Lhoty, 1842 (ÚAGK). Dále Geometrischer Grund Rieß von dem Dorf Lhotta Kostelni, 1778, 1/3 linie = 1 sáh (1:2597), M. Wanderer, rkp. kol., *SOBA, fVP*, i.č. 4495.



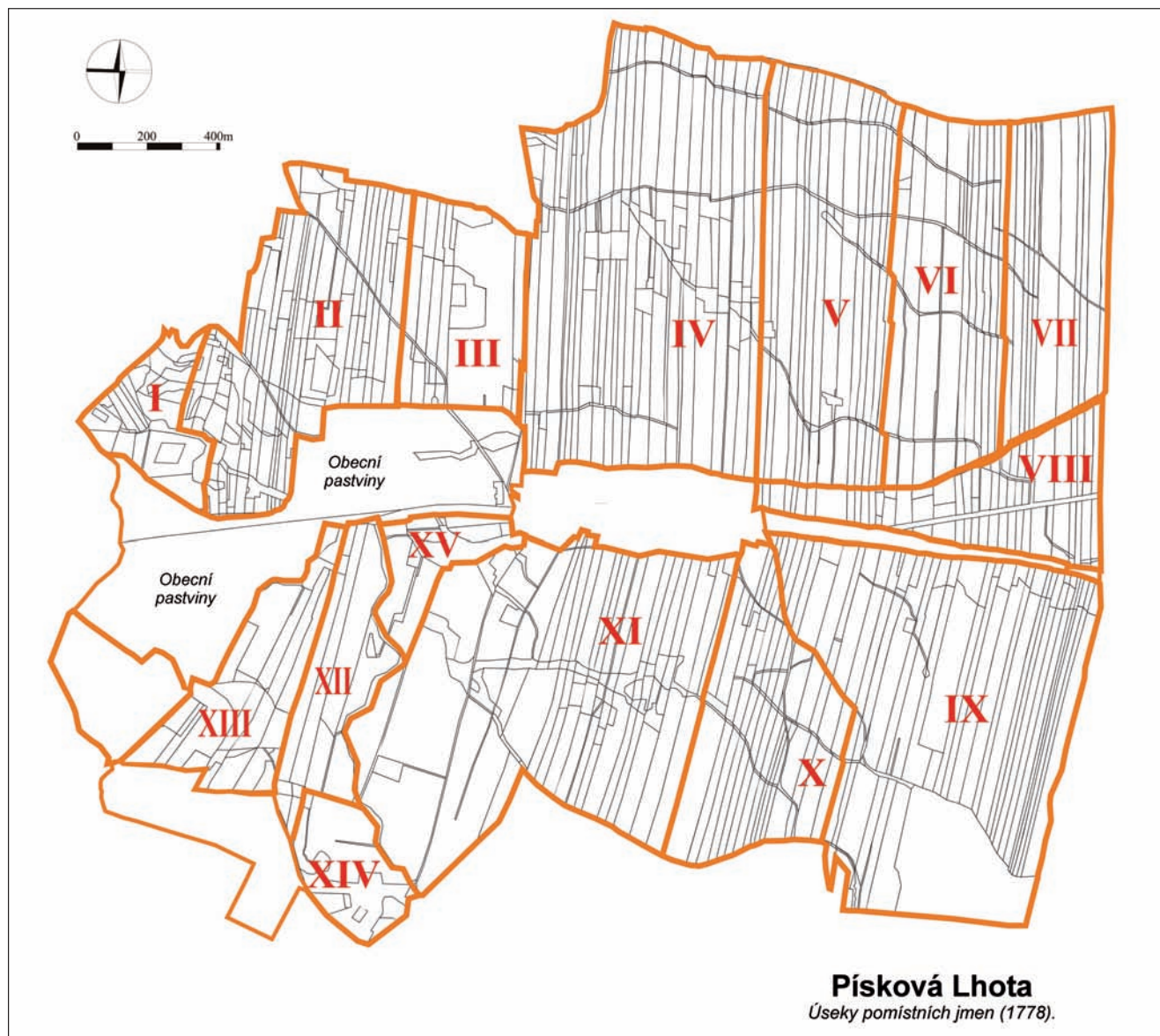
**Obr. 22.** Vrbová Lhota. Rozložení parcel jedné z typických usedlostí roku (1778).  
Podklad: císařský otisk stabilního katastru Vrbové Lhoty, 1842 (ÚAGK). Dále Geometrischer Grund Rieß von dem Dorf Lhotta Piskowa, 1778, 1/3 linie = 1 sáh (1:2597), M. Wanderer, rkp. kol., SObA, fVP, inv.č. 4492, 4497.



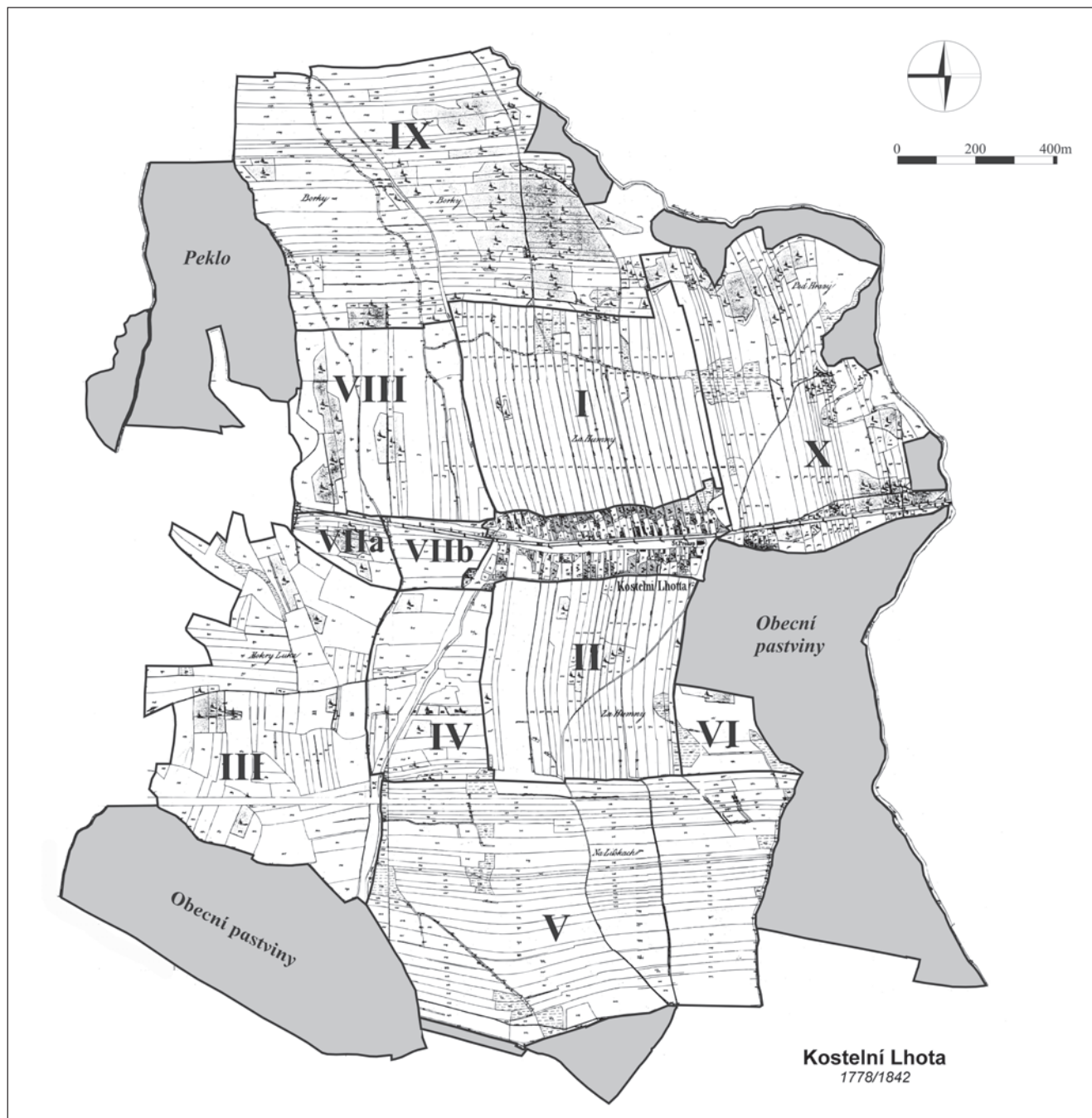
Obr. 23. Přední Lhota. Základní osnova plužiny (1778-1842).  
Podklad: jako obr. 18.





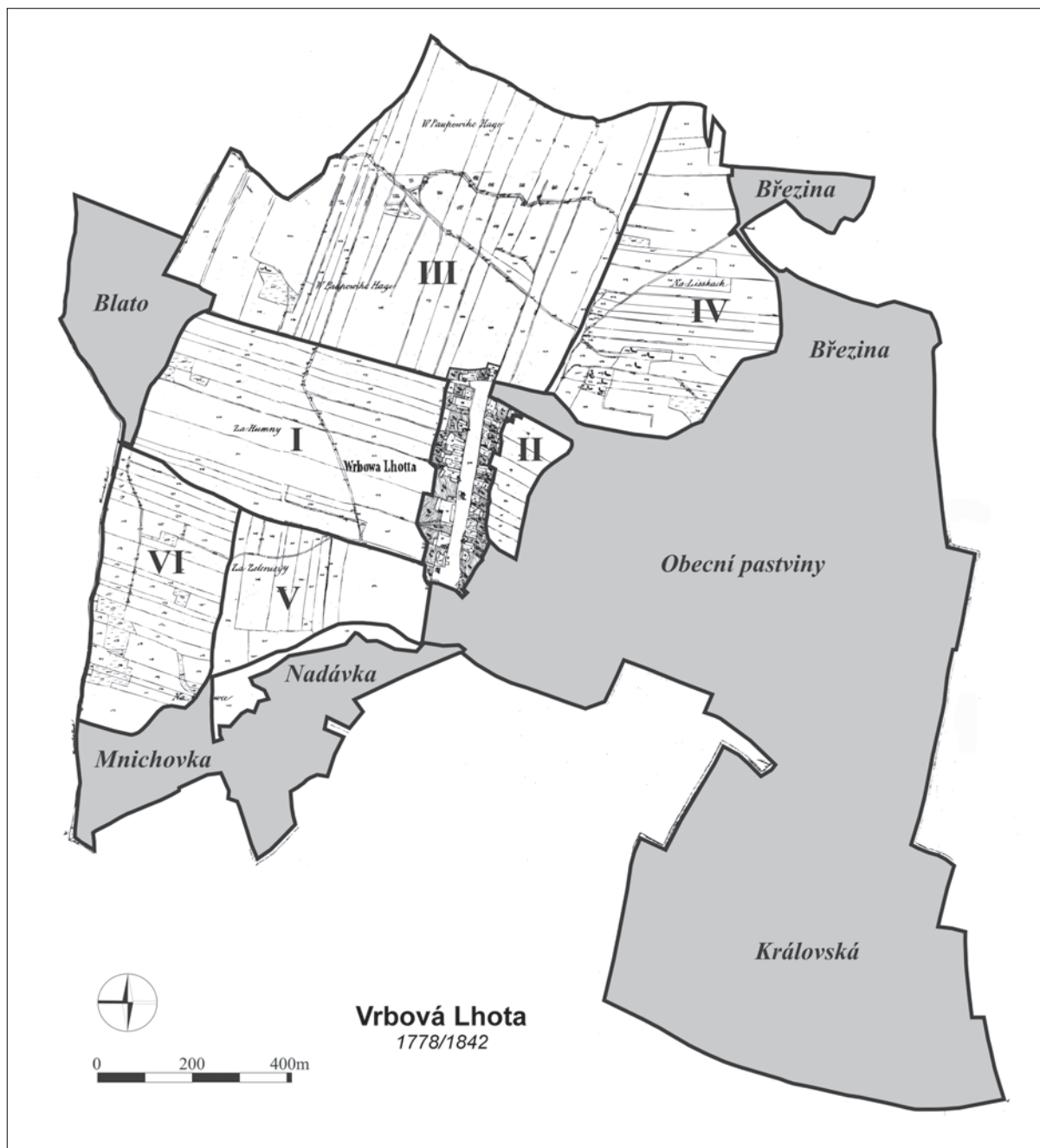


Obr. 25. Písková Lhota. Rozčlenění plůžiny podle pomístních jmen (1778).  
Podklad: jako obr. 20.

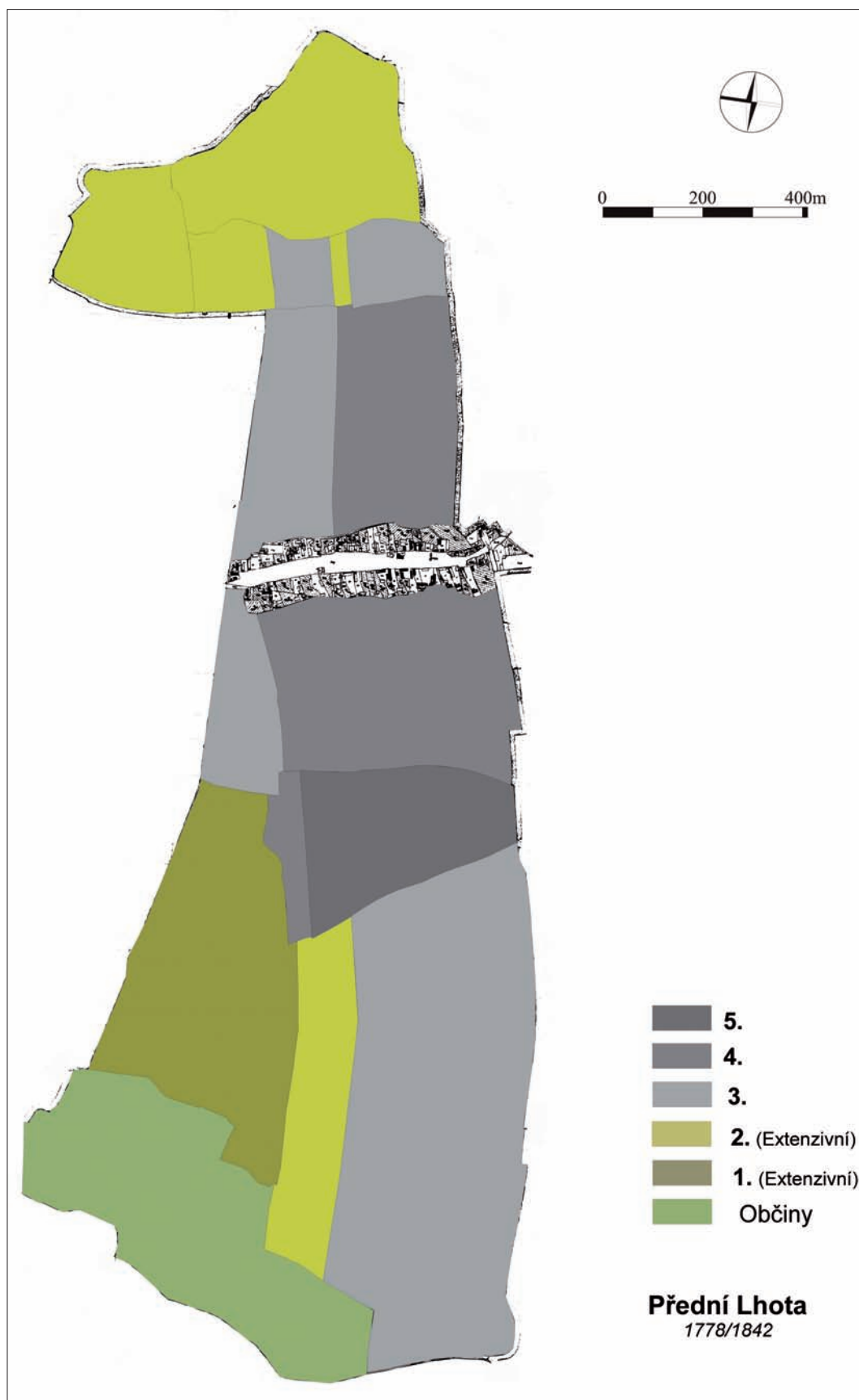


Obr. 26. Kostelní Lhota. Základní osnova plužiny (1778-1842).  
Podklad: jako obr. 21.

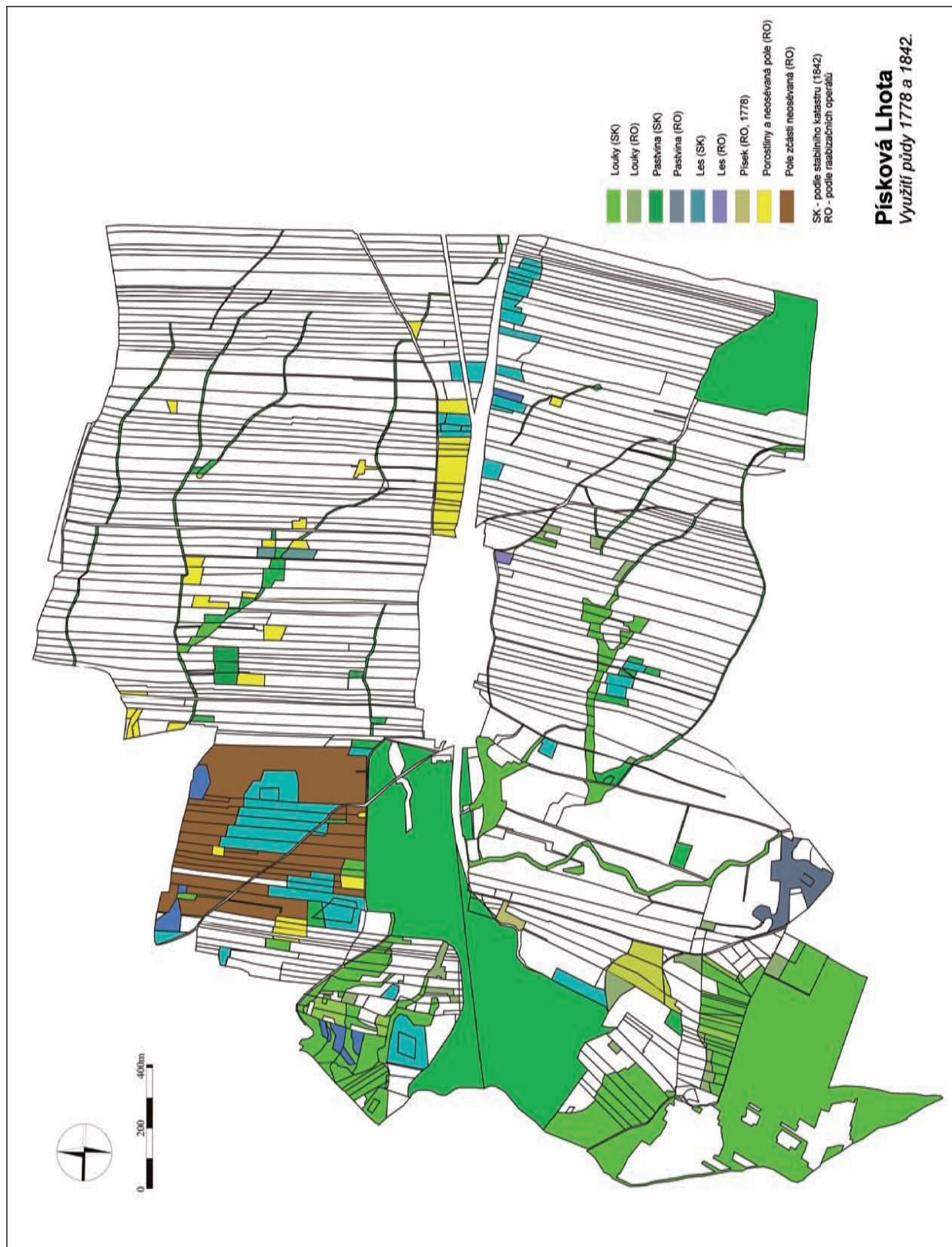




Obr. 27. Vrbová Lhota. Základní osnova plužiny (1778-1842).  
Podklad: jako obr. 22.

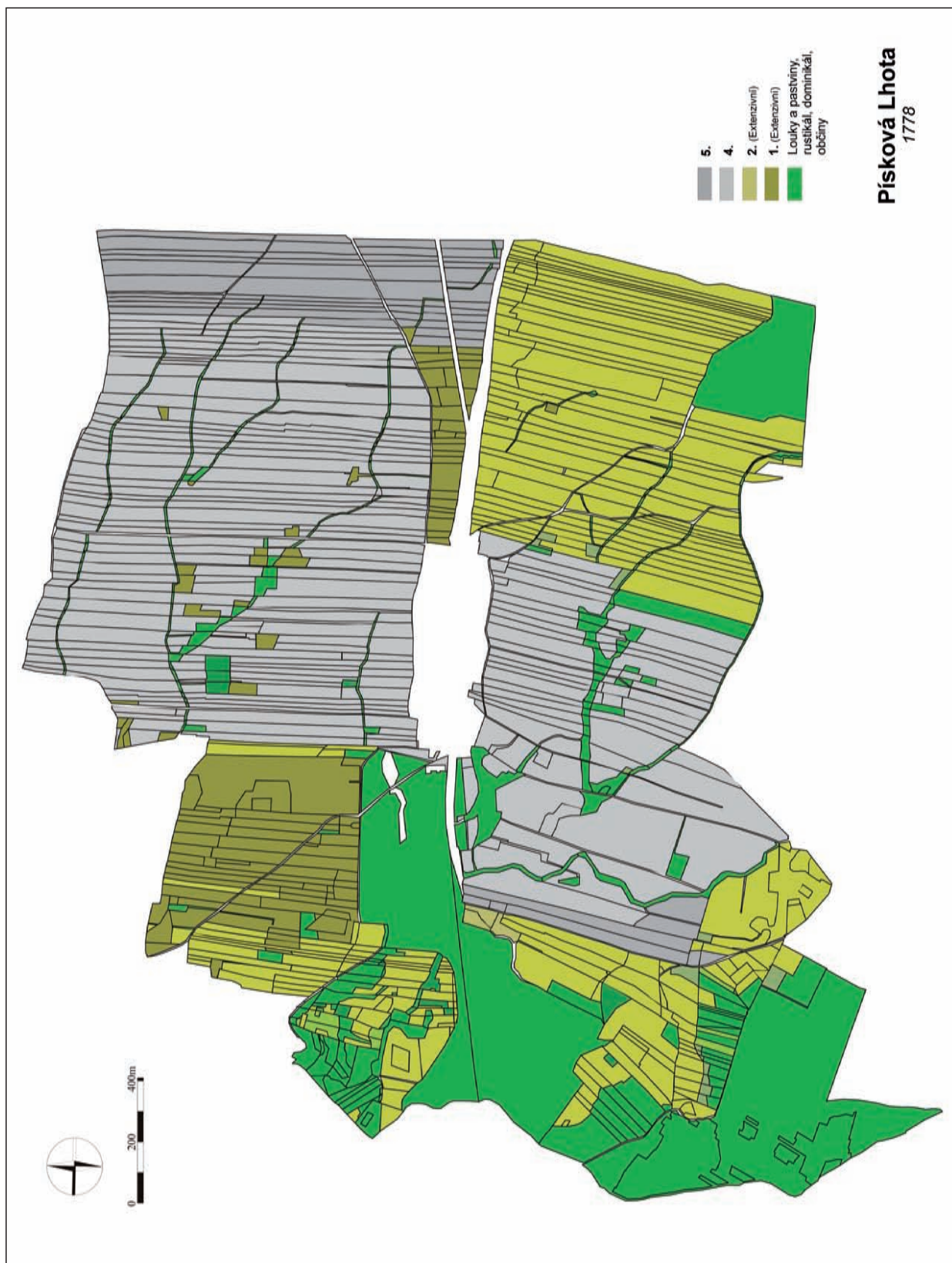


Obr. 28. Přední Lhota. Intenzita a způsob zemědělského využití plužiny (1778).  
Podklad: jako obr. 18.

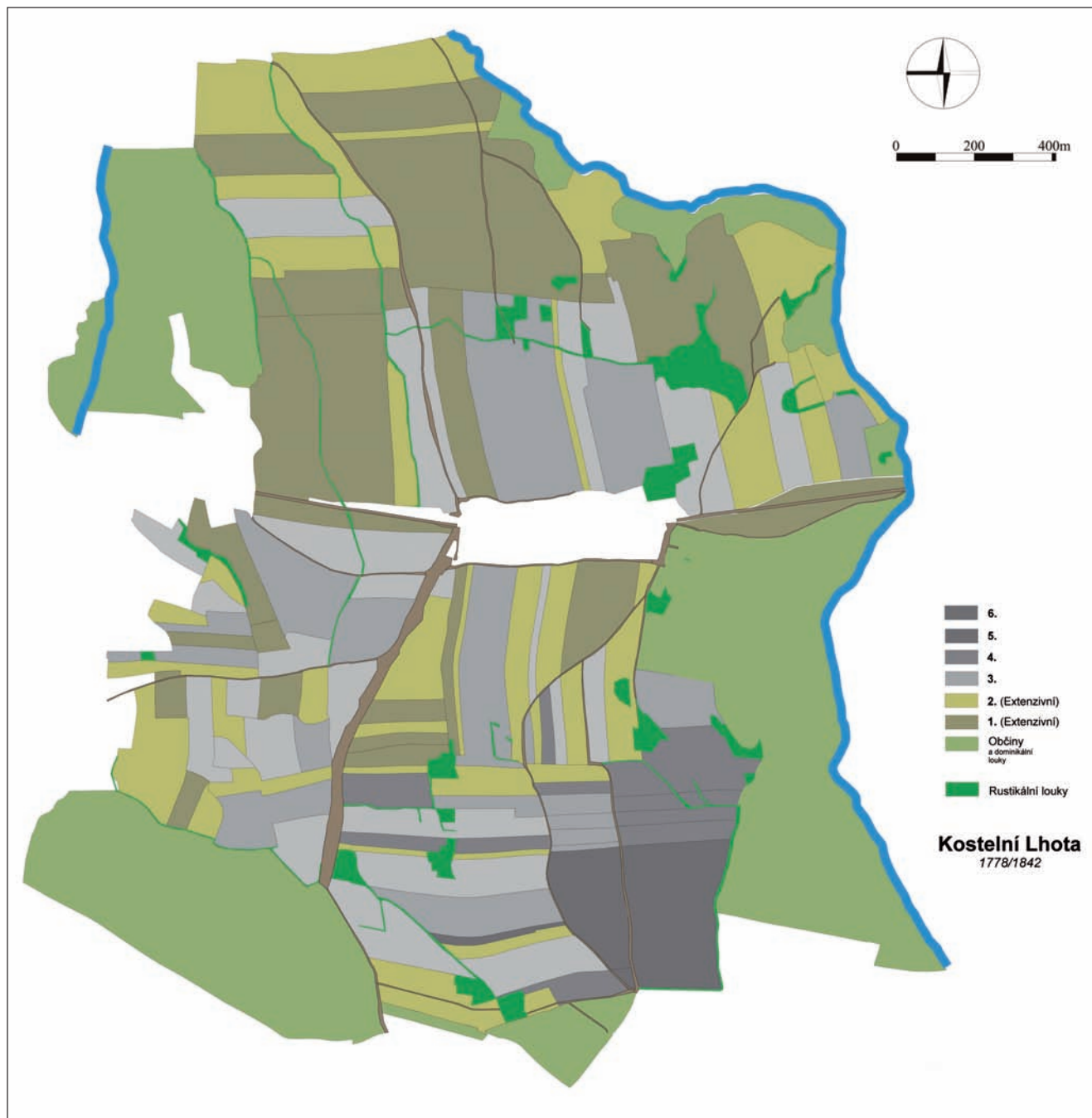


Obr. 29. Písková Lhota. Využití pluzžiny podle zemědělských kultur (1778-1842).  
Podklad: jako obr. 20.



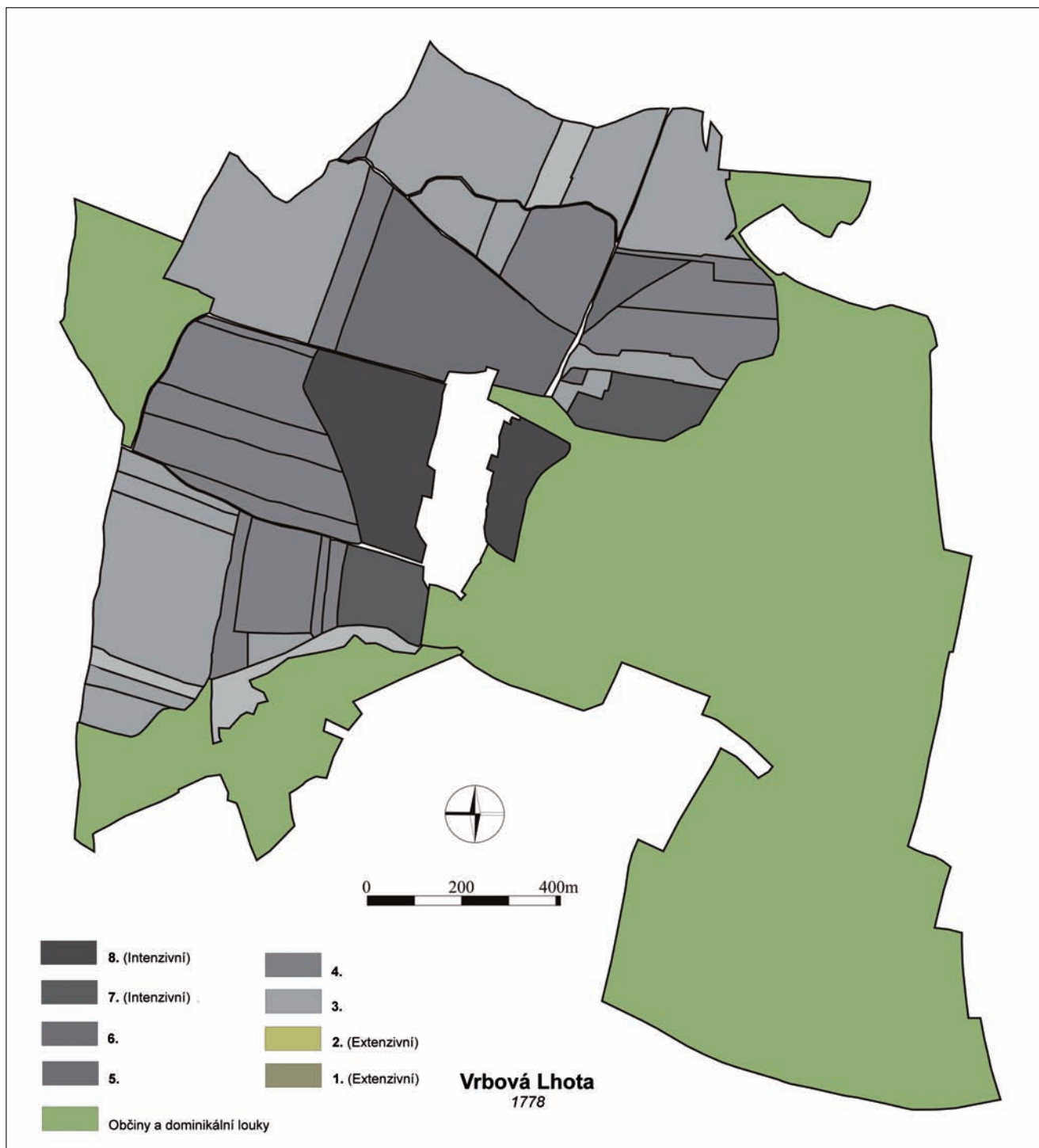


Obr. 30. Písková Lhota. Intenzita a způsob zemědělského využití plužiny (1778).  
Podklad: jako obr. 20.

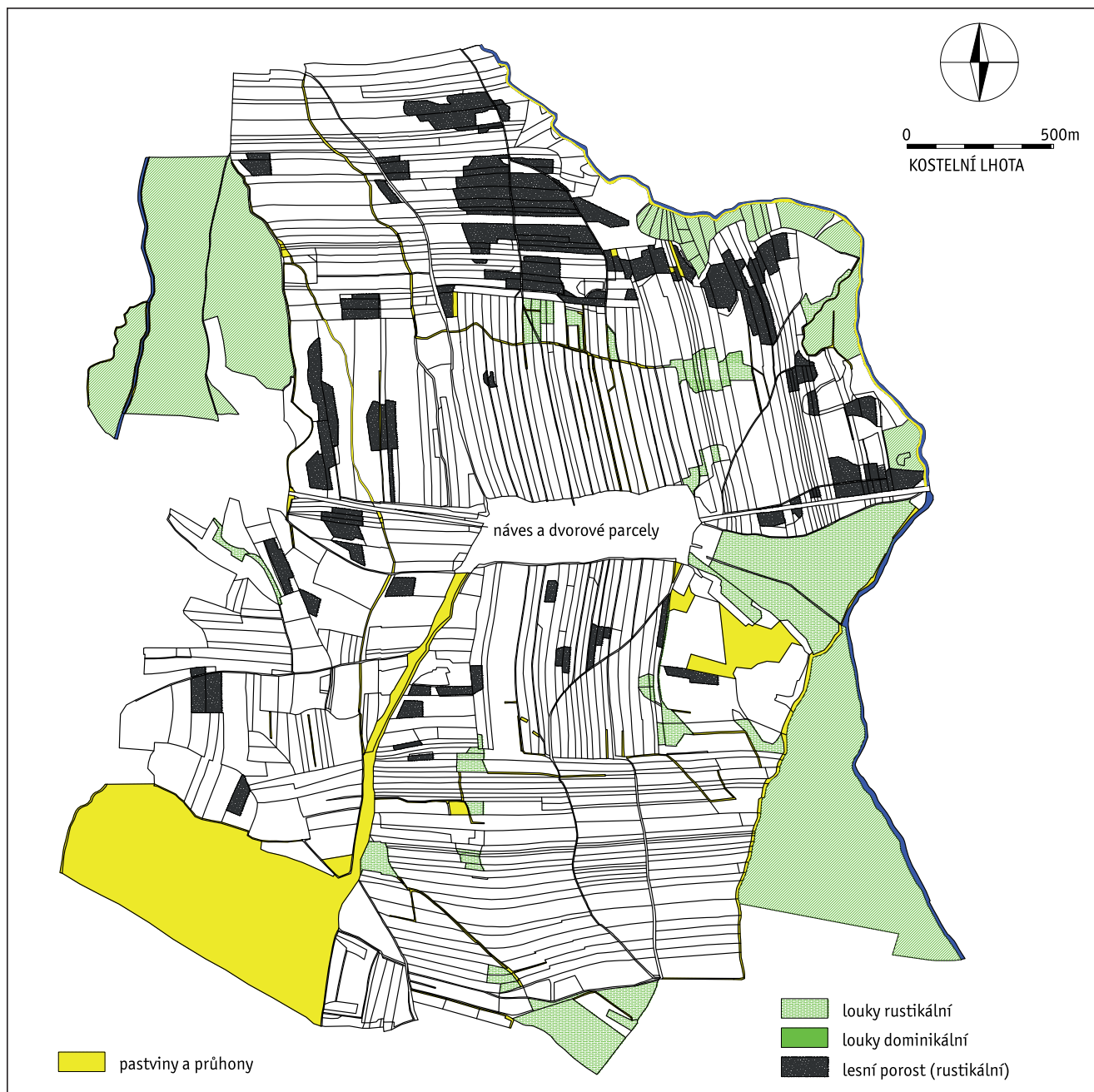


Obr. 31. Kostelní Lhota. Intenzita a způsob zemědělského využití plůžiny (1778).  
Podklad: jako obr. 21.





Obr. 32. Vrbová Lhota. Intenzita a způsob zemědělského využití plužiny (1778).  
Podklad: jako obr. 22.



Obr. 33. Kostelní Lhota. Využití plužiny podle zemědělských kultur (1842).  
Podklad: císařský otisk stabilního katastru Kostelní Lhoty, 1842 (ÚAGK).



**Obr. 34.** Kostelní Lhota. Dlouhodobě úhorovaná pole a jednopolí (pouze jař) podle josefského katastru (1785/1789).  
Poklad: jako obr. 21.



**Obr. 35.** Kostelní Lhota. Skupina zemědělsky nejslabších polí podle raabizačních operátů (1778).  
Podklad: *obr. 21.*

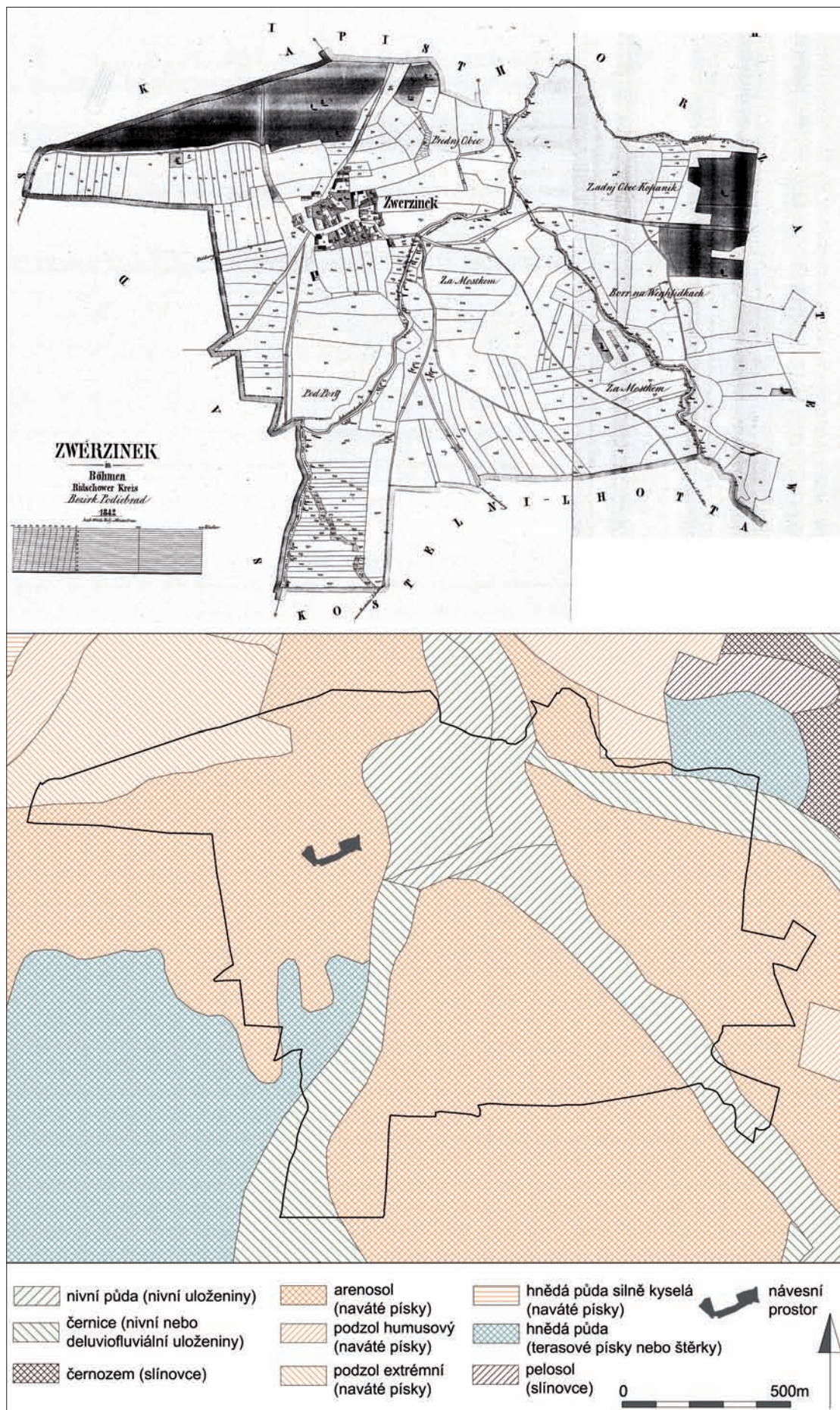




**Obr. 36.** Kostelní Lhota. Rozložení majetku usedlostí analyzovaných v kapitole 6.  
Podklad: obr. 21.

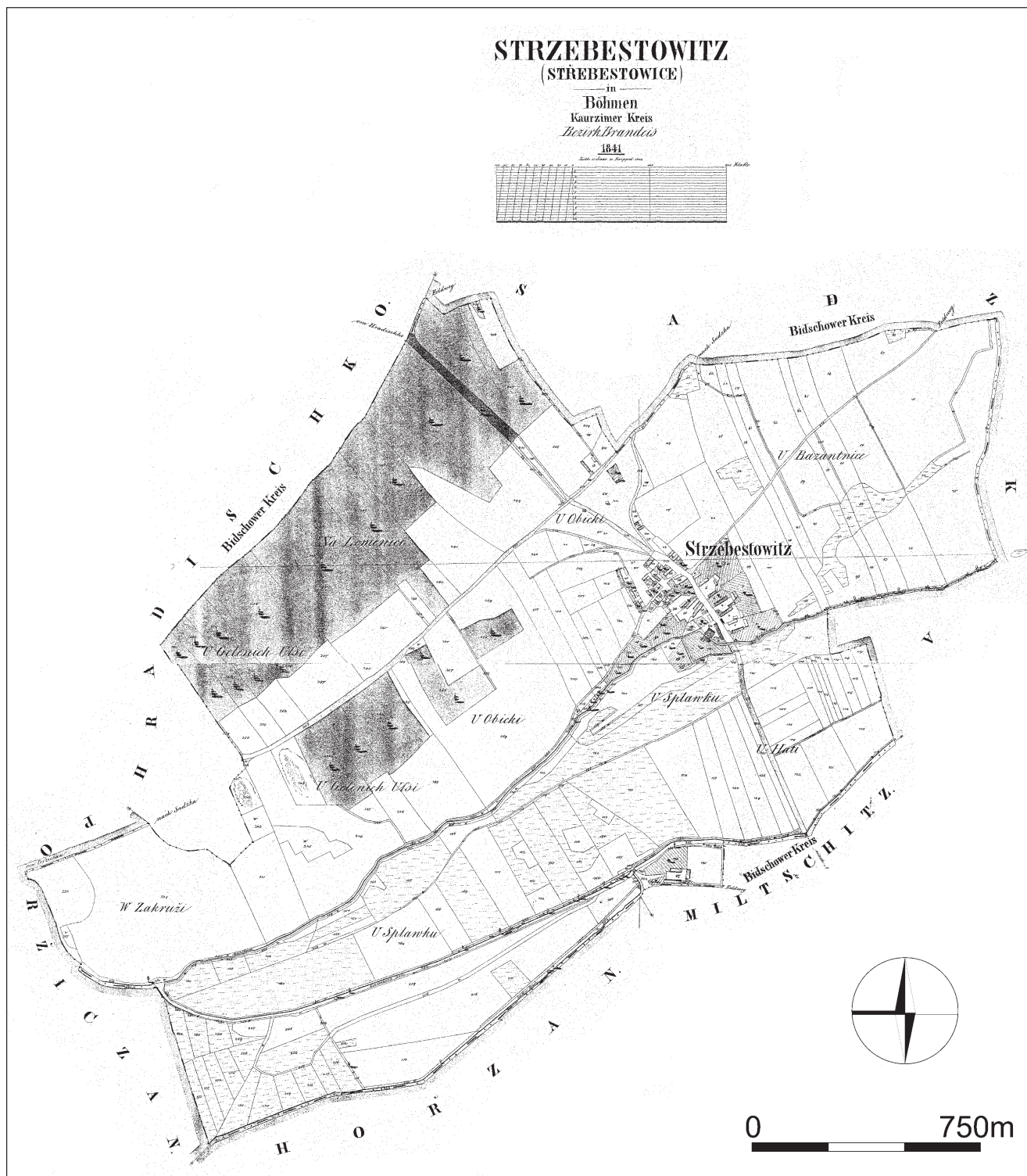






Obr. 38. Zvěřinec. Císařský otisk stabilního katastru a geologická situace. Podklad: císařský otisk stabilního katastru, 1842 (ÚAGK); Holásek red. 1992.



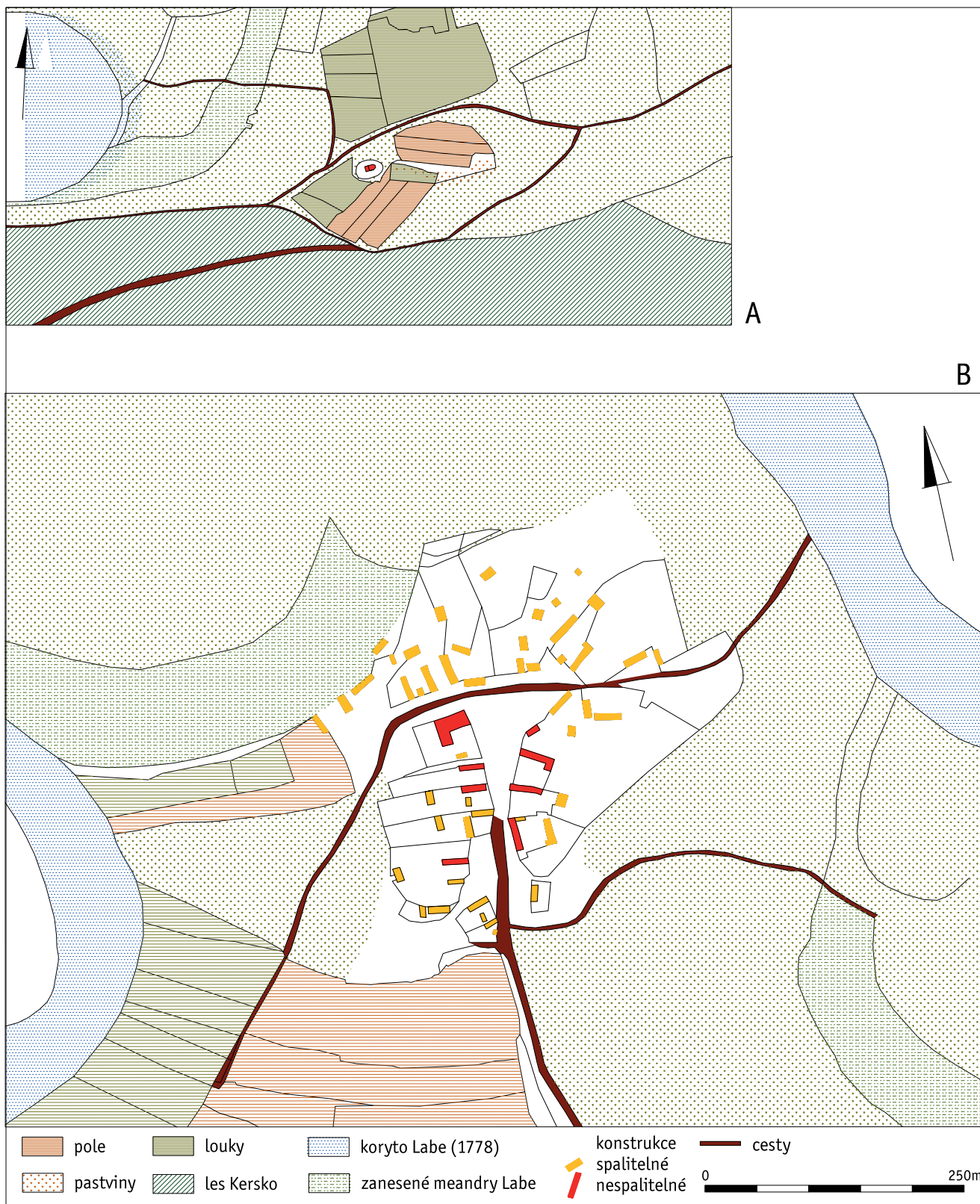


**Obr. 39.** Třebestovice.  
Podklad: císařský otisk stabilního katastru, 1842 (ÚAGK).



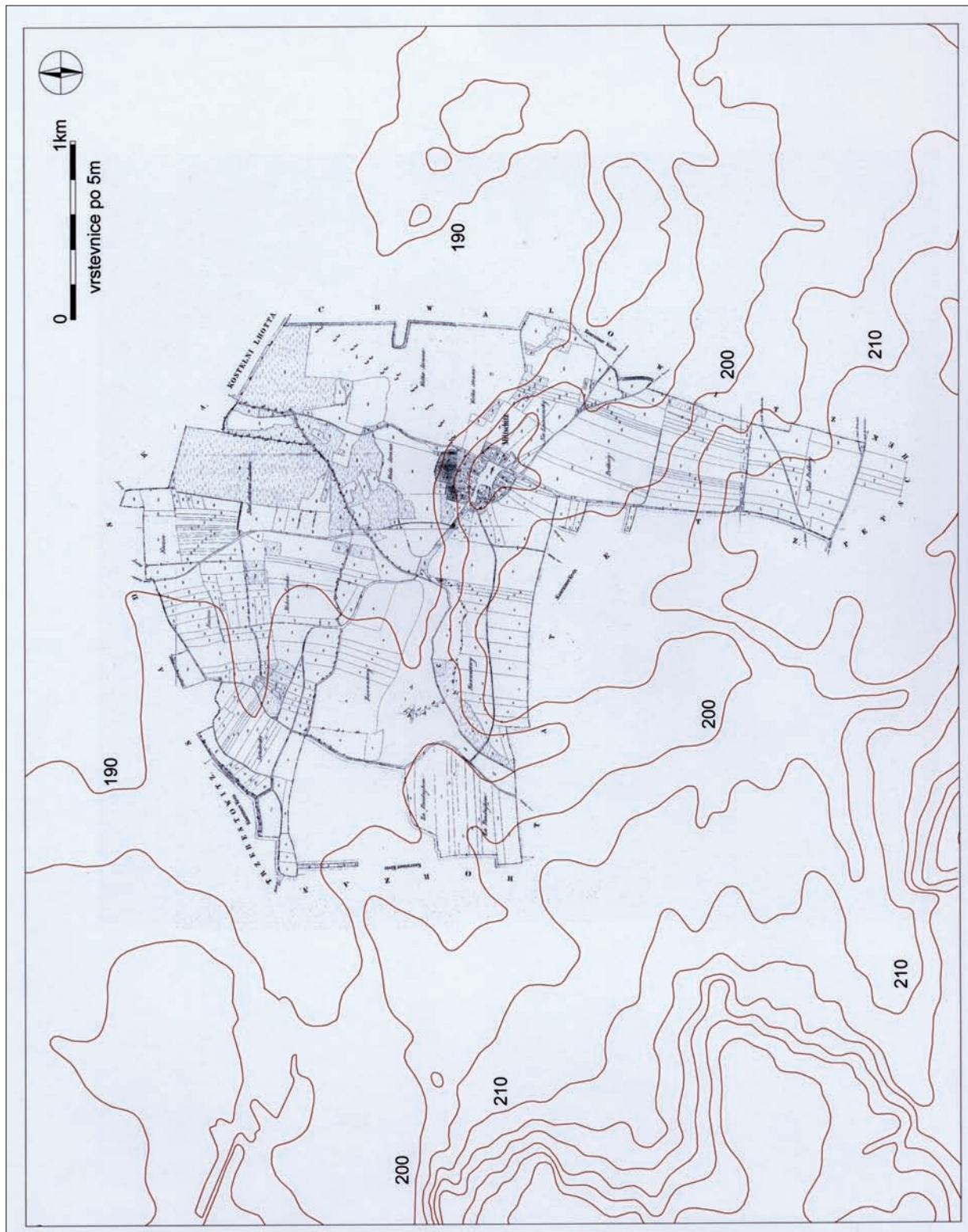


Obr. 40. Sadská.  
Podklad: císařský otisk stabilního katastru, 1842 (ÚAGK).



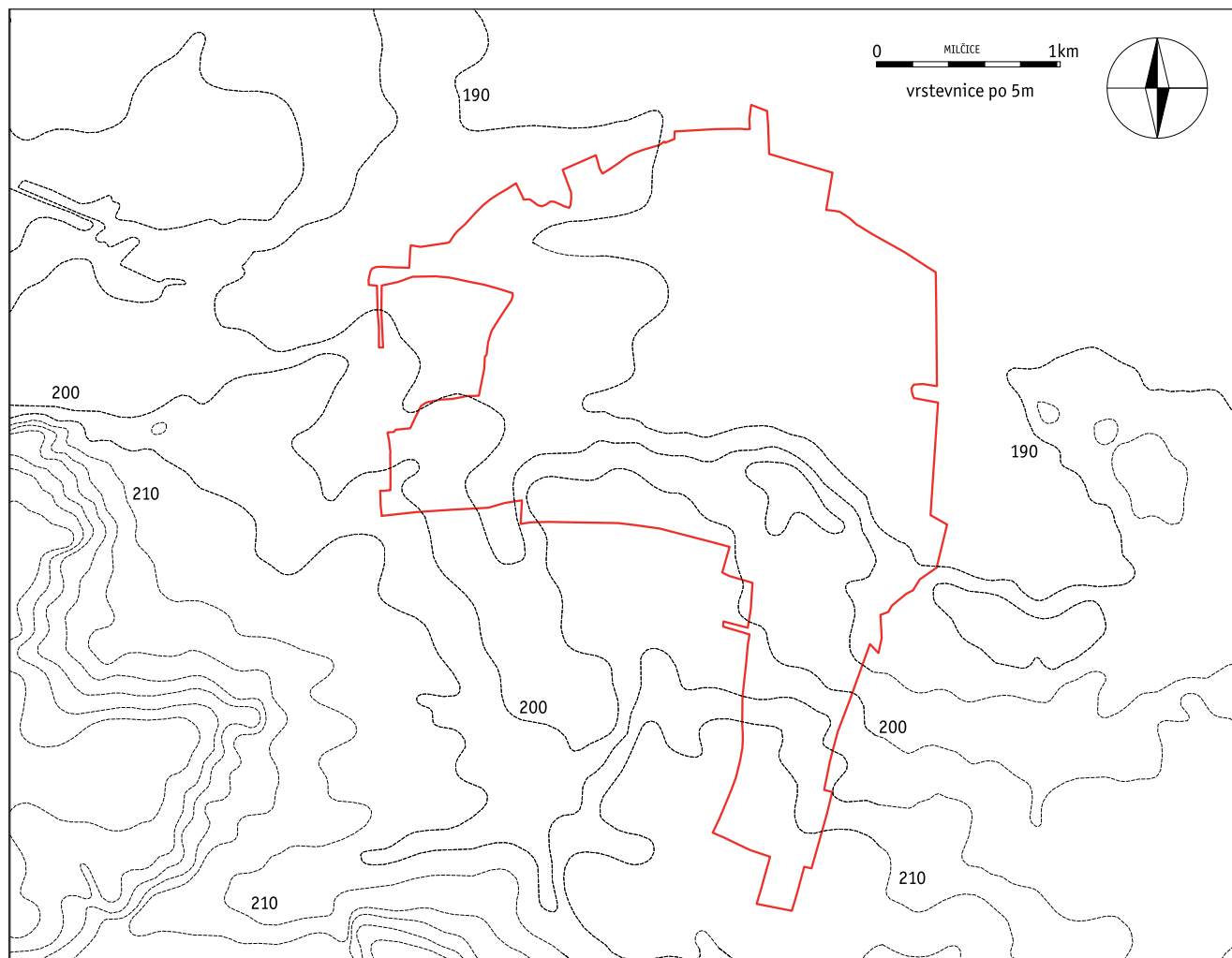
Obr. 41. Púdorys Hradištka (B) s kaplí Božího těla (A).

Podklad: Geometrischer Grund Rieß von dem Dorf Hradistko, 1780, 1/3 linie = 1 sáh (1:2597), J. Stoczek, rkp. kol., SOBA, fVP, inv.č. 4529.

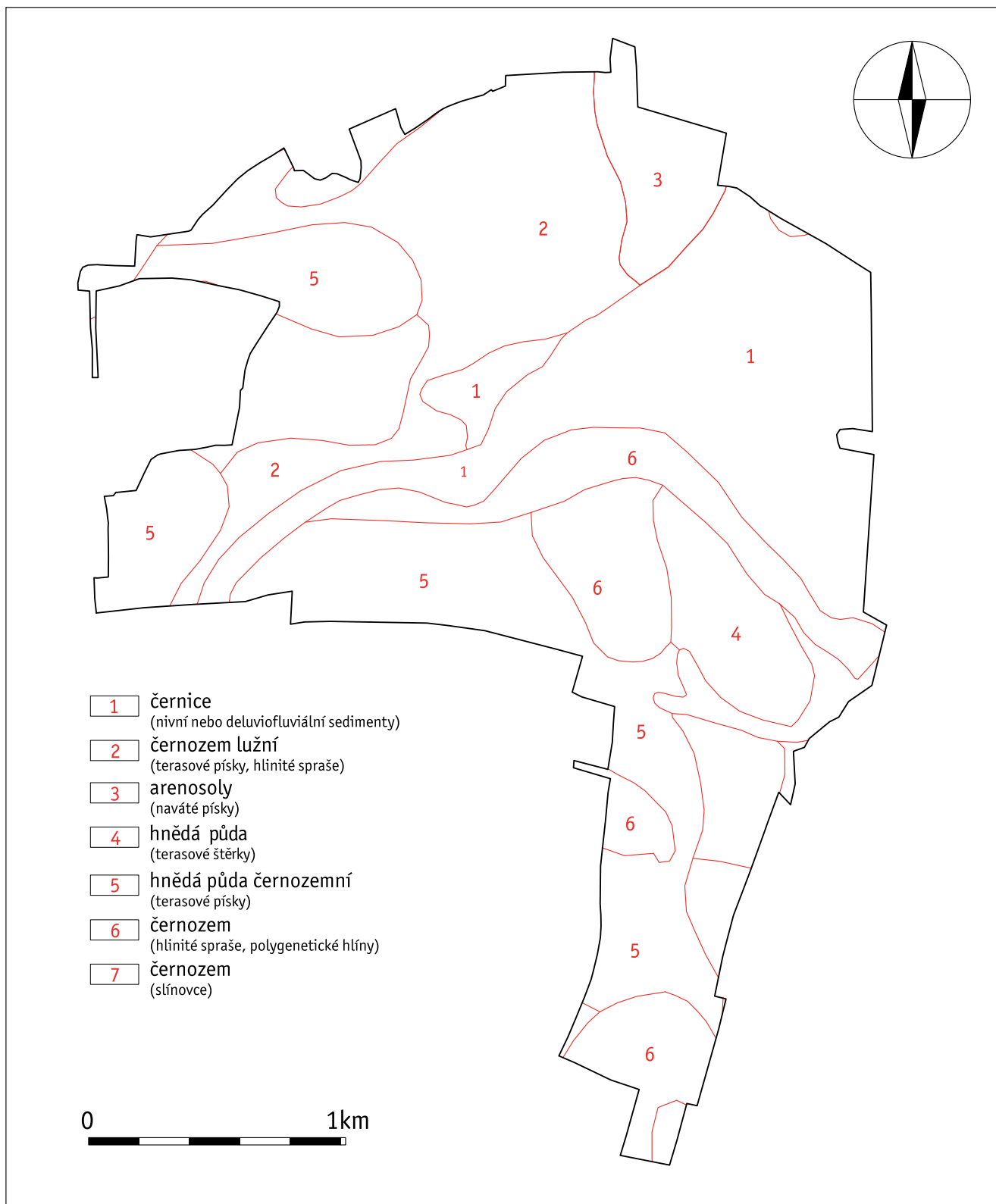


**Obr. 42:** Milčice. Císařský otisk stabilního katastru a vrstevnicové znázornění reliéfu.  
Podklad: císařský otisk stabilního katastru, 1842 (ÚAGK).





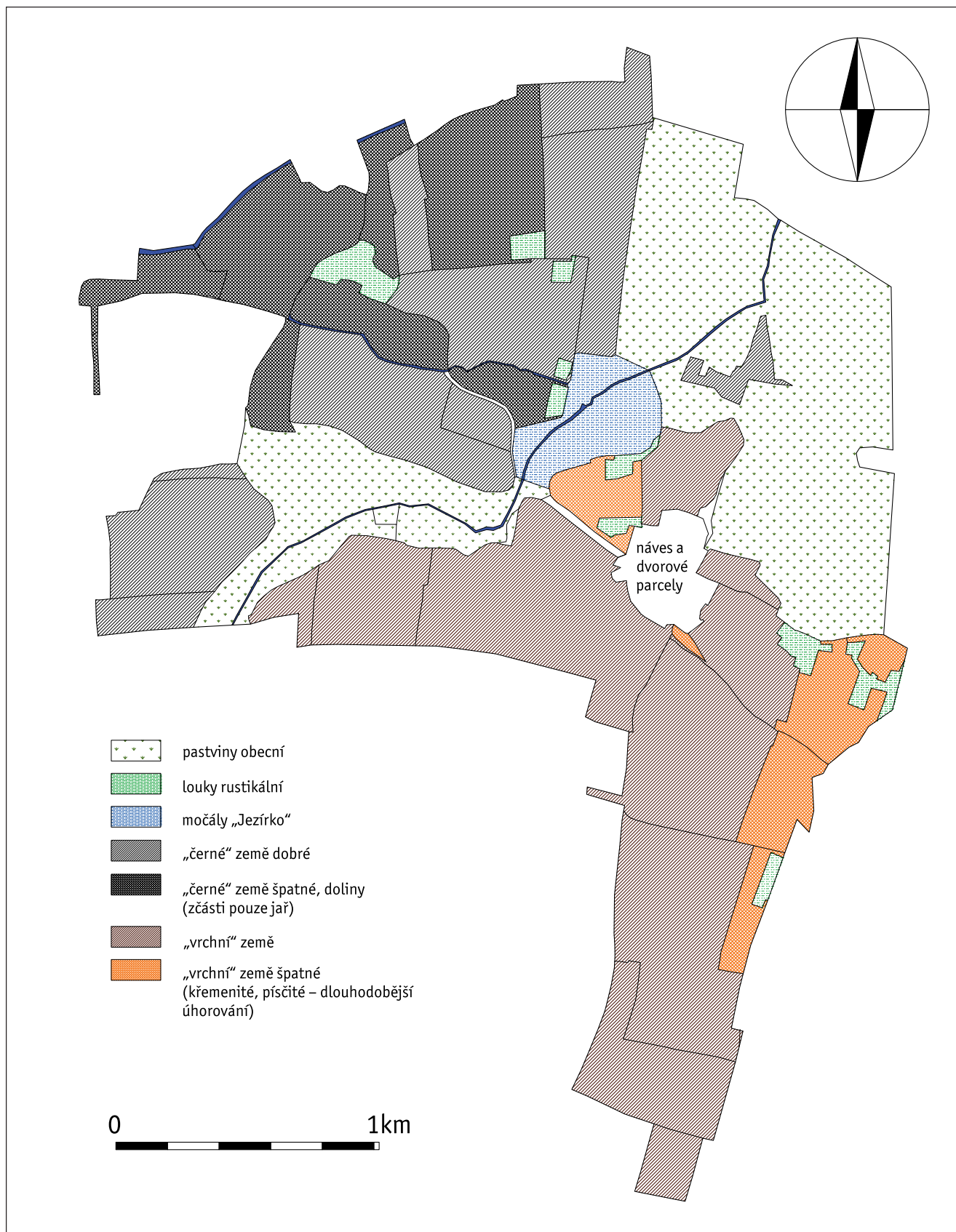
**Obr. 43:** Milčice. Obvod katastrálního území a vrstevnicové znázornění reliéfu.  
Podklad: císařský otisk stabilního katastru, 1842 (ÚAGK).



Obr. 44. Milčice. Pedologická situace.

Podklad: jako obr. 42. Dále: Sidorinová red. 1993; Tomášek red. 1990a.





**Obr. 45.** Milčice. Zemědělské využití a druhy půd podle F.J. Vaváka (1796), raabizačních operátů a plánů.

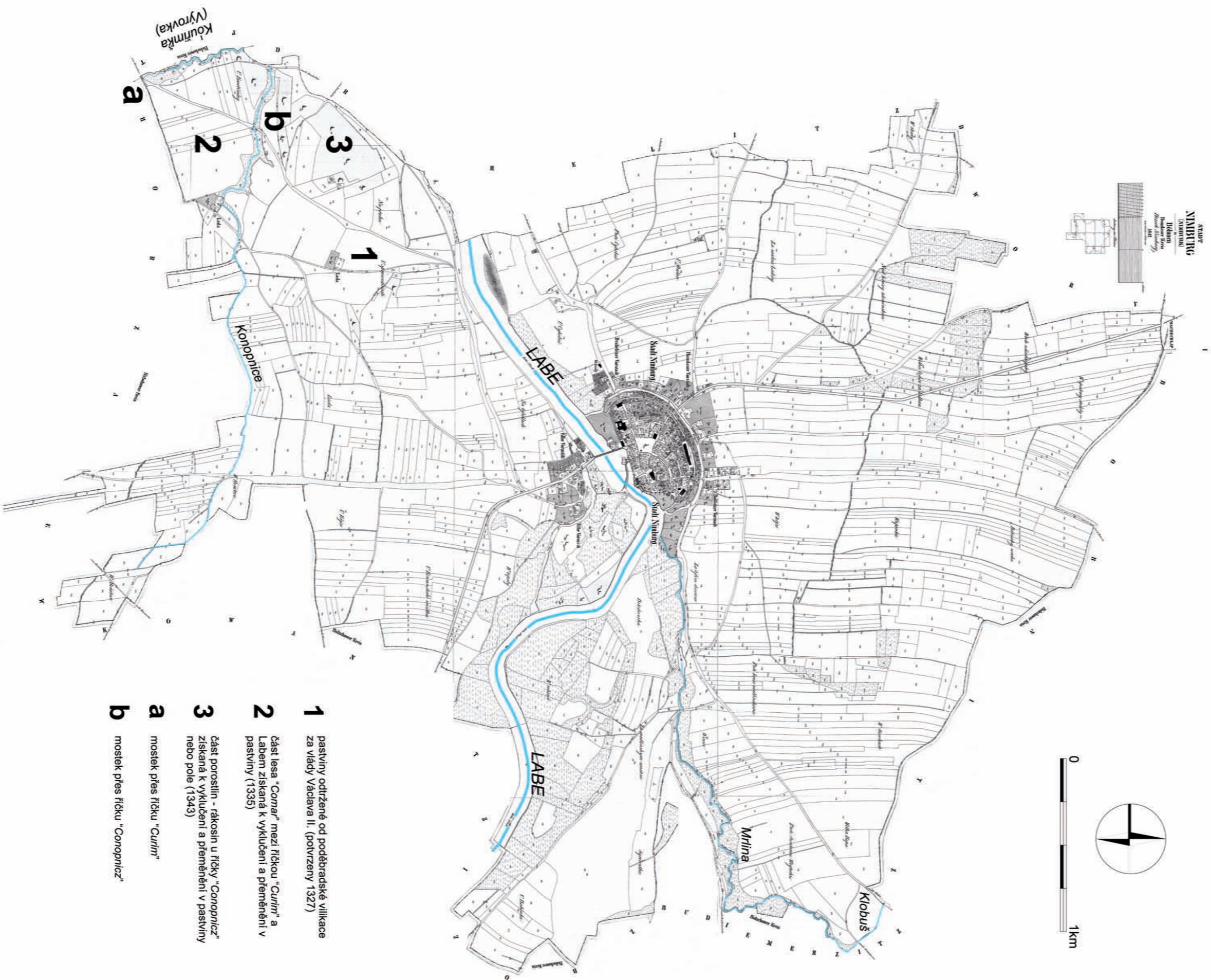
Podklad: Geometrischer Grund Rieß von dem Dorf Milczic, 1780, 1/3 linie = 1 sáh (1:2597), J. Stocek, rkp. kol., SOBA, fVP, inv.č. 4535-36.  
Podle: Vavák III/2, 79ff.



**Obr. 46.** Milčice. Osnova plůžiny a rozložení parcel jedné z typických usedlostí (1778/80).

Podklad: Geometrischer Grund Rieß von dem Dorf Milczic, 1780, 1/3 linie = 1 sáh (1:2597), J. Stoeck, rkp. kol., SOBA, fVP, inv.č. 4535-36.



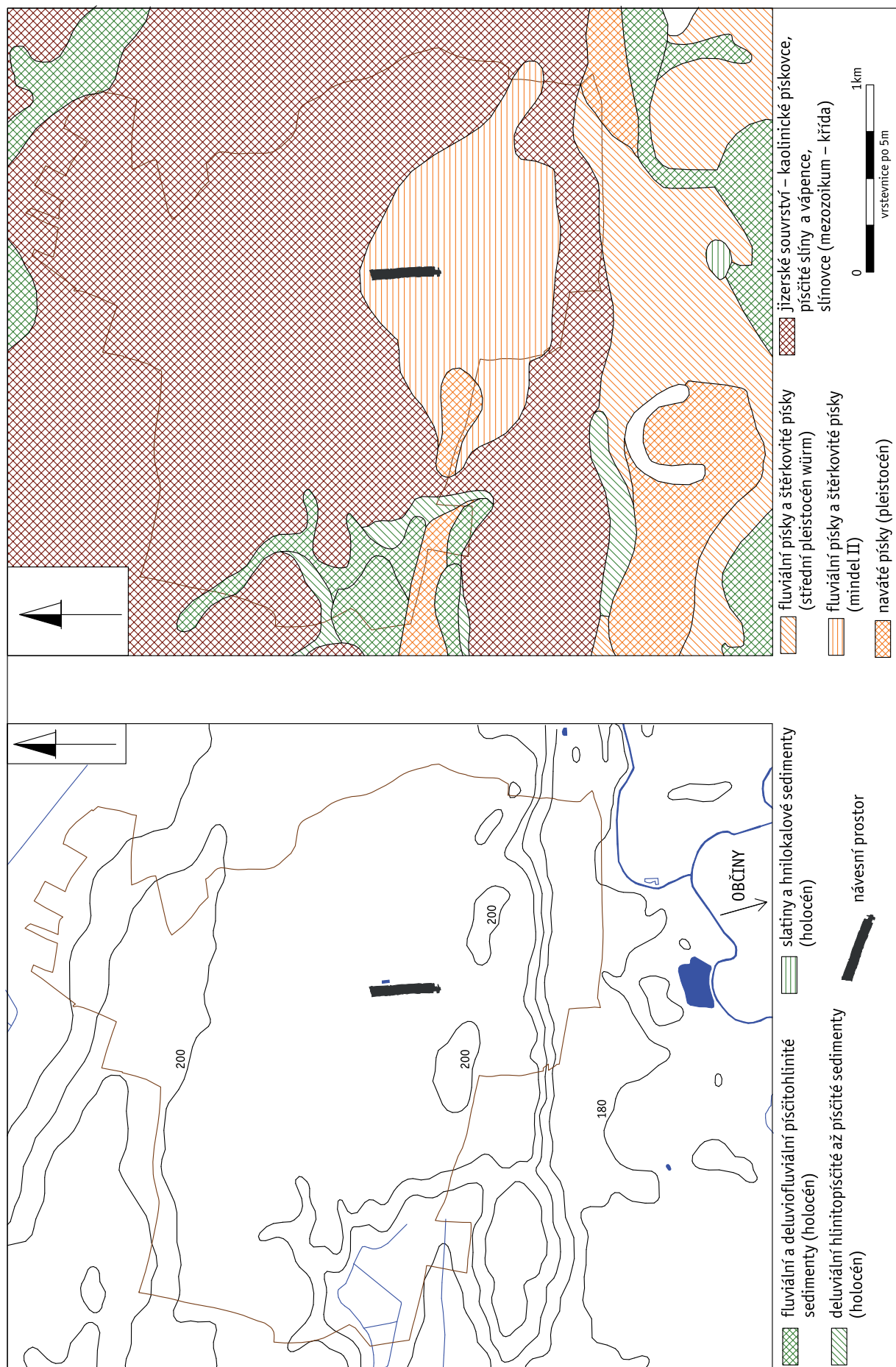


Obr. 47. Nymburk. Císařský otisk stabilního katastru s vyznačením hlavních vodních toků a míst zmiňovaných v 1. pol. 14. století.  
Podklad: císařský otisk stabilního katastru, 1842 (ÚAGK).  
Podle: sv. kap. 10.






Obr. 48. Stratow. Vzdálené obcíny (pastviny) v labské nivě se nestaly součástí katastrálního území. Podklad: císařský otisk stabilního katastru, 1842 (ÚAGK).



**Obr. 49.** Stratov. Přírodní podmínky. Vrstevnicové znázornění reliéfu a geologická situace. Podklad: *Holásek red. 1987.*







**Obr. 51.** Mladá. Prírodné podmienky. Vrstevnicové znázornění reliéfu a geologická situace. Podklad: Hradecká rad. 1993.



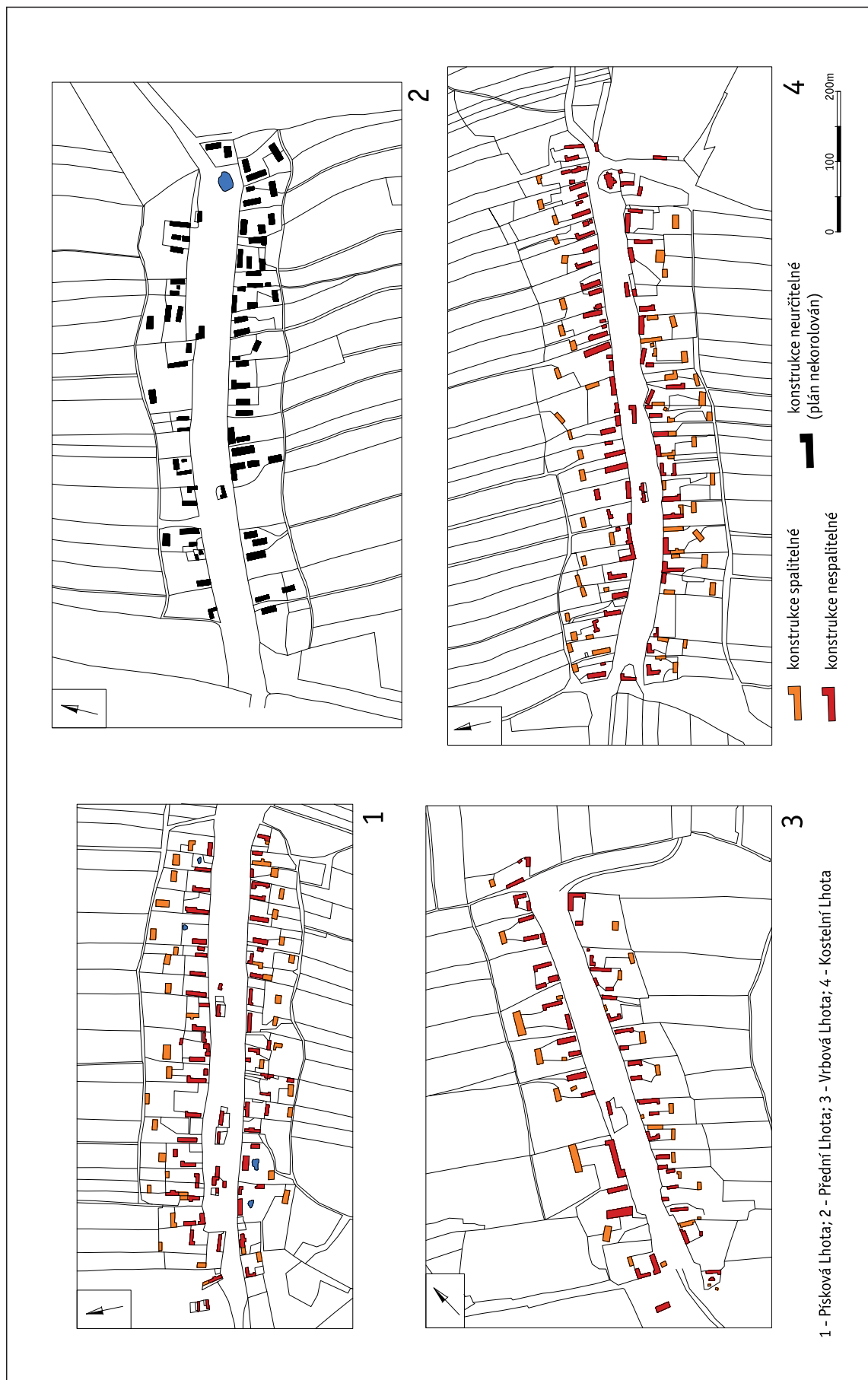






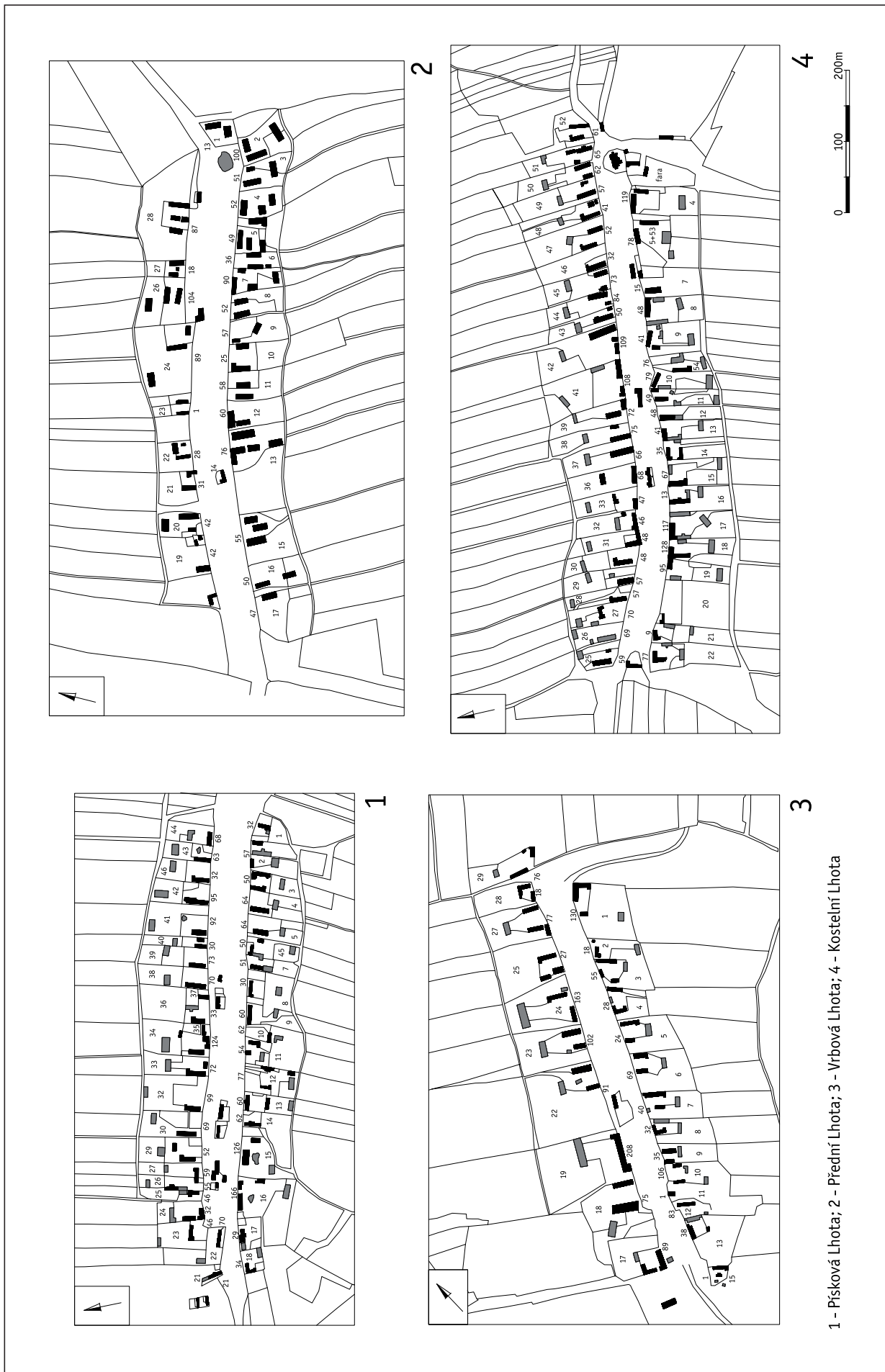


Obr. 54. Straky a Zbožíčko.  
Podklad: císařský otisk stabilního katastru, 1842 (ÚAGK).



Obr. 55. Púdorysy Lhot u Sadské podle raabizačních operátů (1778).

Podklad: Geometrischer Grund Rieß von dem Dorf Lhotta Predni, Pollabetz und Kluk, 1778, 1/3 linie = 1 sáh (1:2597), M. Lamontage, rkp. kol., *SOBA*, *fVP*, inv.č. 4516; Geometrischer Grund Rieß von dem Dorf Lhotta Piskowa, 1778, 1/3 linie = 1 sáh (1:2597), M. Wanderer, rkp. kol., *SOBA*, *fVP*, inv.č. 4494; Geometrischer Grund Rieß von dem Dorf Lhotta Piskowa, 1778, 1/3 linie = 1 sáh (1:2597), M. Wanderer, rkp. kol., *SOBA*, *fVP*, inv.č. 4495; Geometrischer Grund Rieß von dem Dorf Lhotta Kostelni, 1778, 1/3 linie = 1 sáh (1:2597), M. Wanderer, rkp. kol., *SOBA*, *fVP*, i.č. 4495; Geometrischer Grund Rieß von dem Dorf Lhotta Piskowa, 1778, 1/3 linie = 1 sáh (1:2597), M. Wanderer, rkp. kol., *SOBA*, *fVP*, inv.č. 4492, 4497.



Obr. 56. Půdorysy Lhot u Sadské podle raabizačních operátů (1778).

Číslo zanesené v plánu na dvorové parcele je pořadovým číslem usedlosti. Číslo na navěsném prostranství udáváji rozsah pozemkové výbavy jednotlivých usedlostí v měřících. Podklad: jako obr. 55.

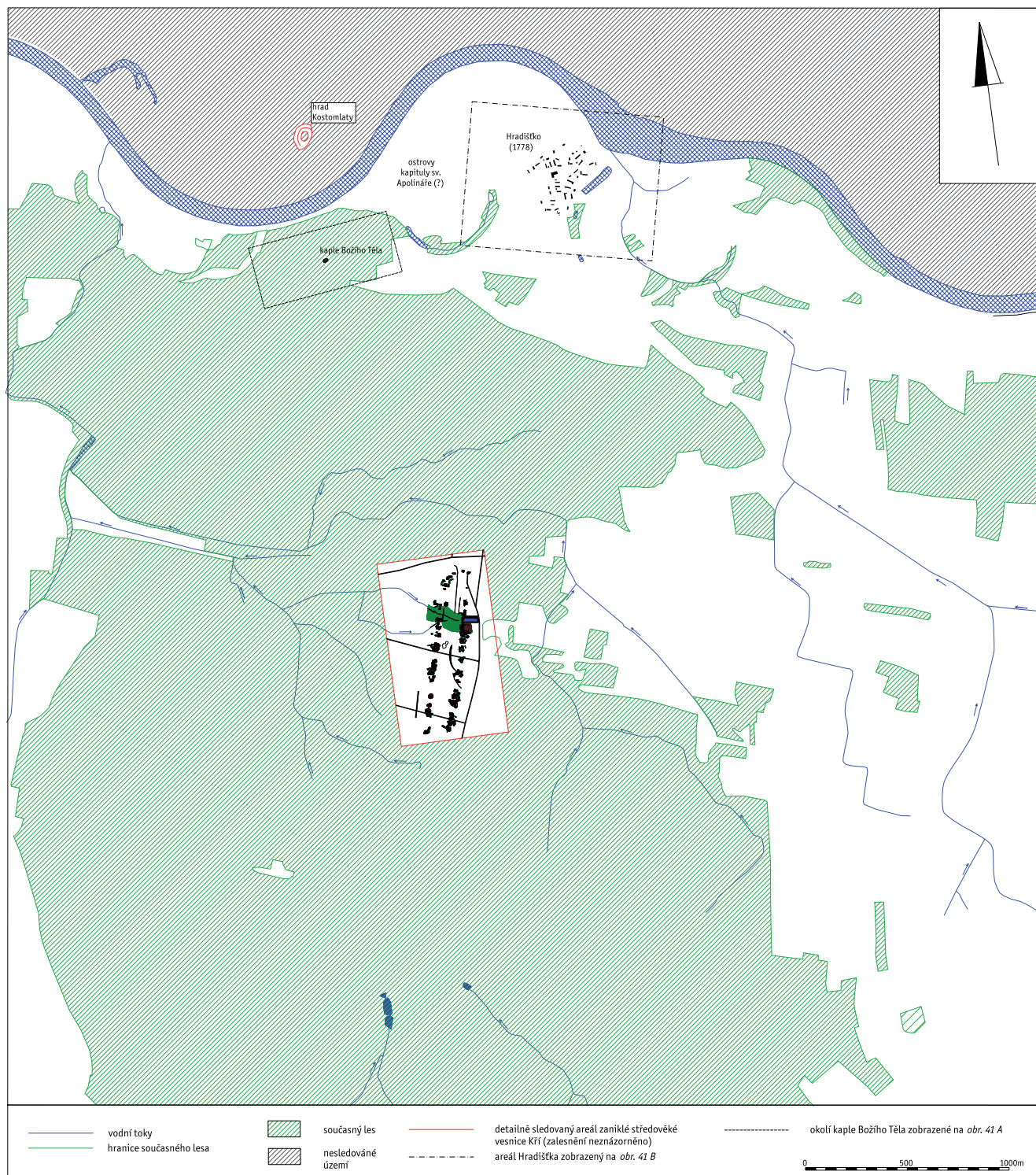




Obr. 57. Srovnání půdorysů Českého Brodu a sousední vesnice Štolmíř.  
Podklad: císařský otisk stabilního katastru, 1842 (ÚAGK).



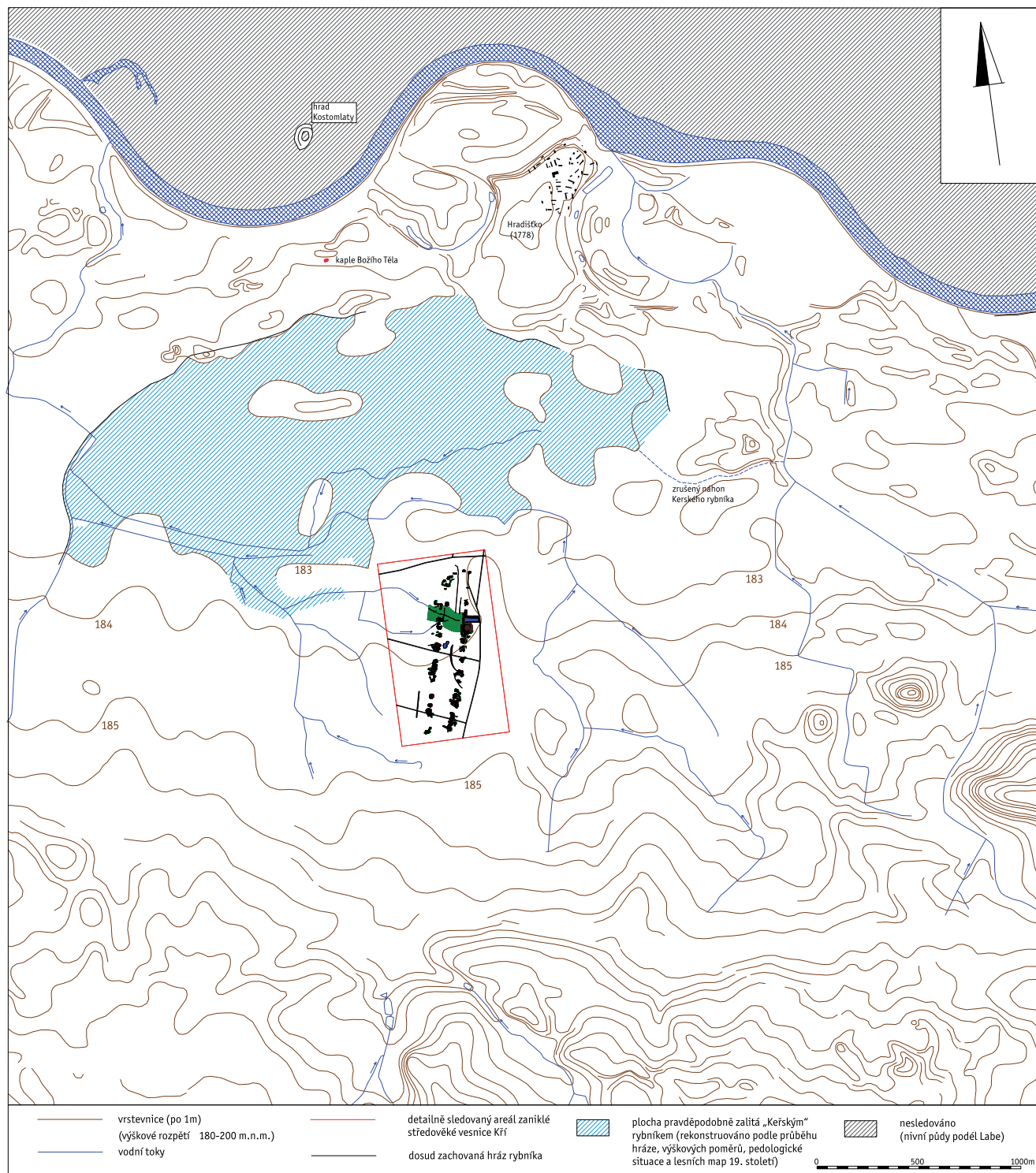
**Obr. 58.** Srovnání půdorysů Řevněčova u Rakovníka a Mladé u Benátek nad Jizerou.  
Podklad: císařský otisk stábiního katastru, 1842 (ÚAGK).



**Obr. 59.** Poloha zaniklé vesnice Kří a její nejbližší sídelní kontext.  
 Podklad: ZM 1 : 10 000, list 13-13-9, 10, 14-15.







**Obr. 61.** Rekonstrukční pokus znázorňující maximální rozsah Kerského rybníka  
 Podklad: ZM 1 : 10 000, list 13-13-9, 10, 14-15; Tomášek red. 1990a.





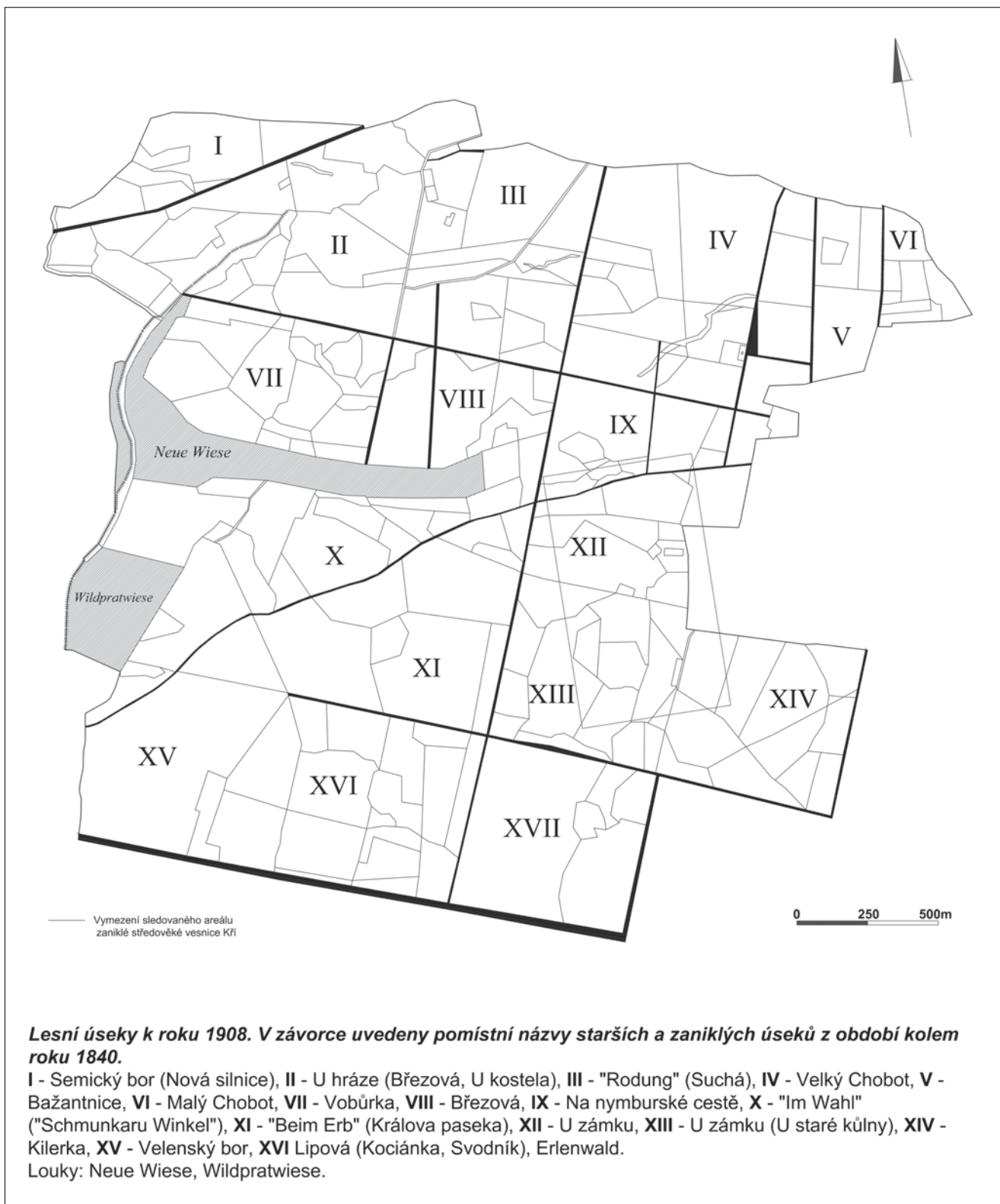
**Obr. 62.** Osnova pluzin Hradištko a Sadské v blízkosti zaniklé středověké vesnice Kří (srv. obr. 40).

Podklad: ZM 1 : 10 000, list 13-13-9, 10, 14-15; císařské otisky stabilního katastru Sadské, 1842 (ÚAGK); indikační skizka Sadské, NA, fSK, č. 347; Geometrischer Grund Rieß von dem Dorf Hradištko, 1780, 1/3 linie = 1 sáh (1:2597), J. Stoczek, rkp. kol., SOBA, fVP, inv.č. 4529.





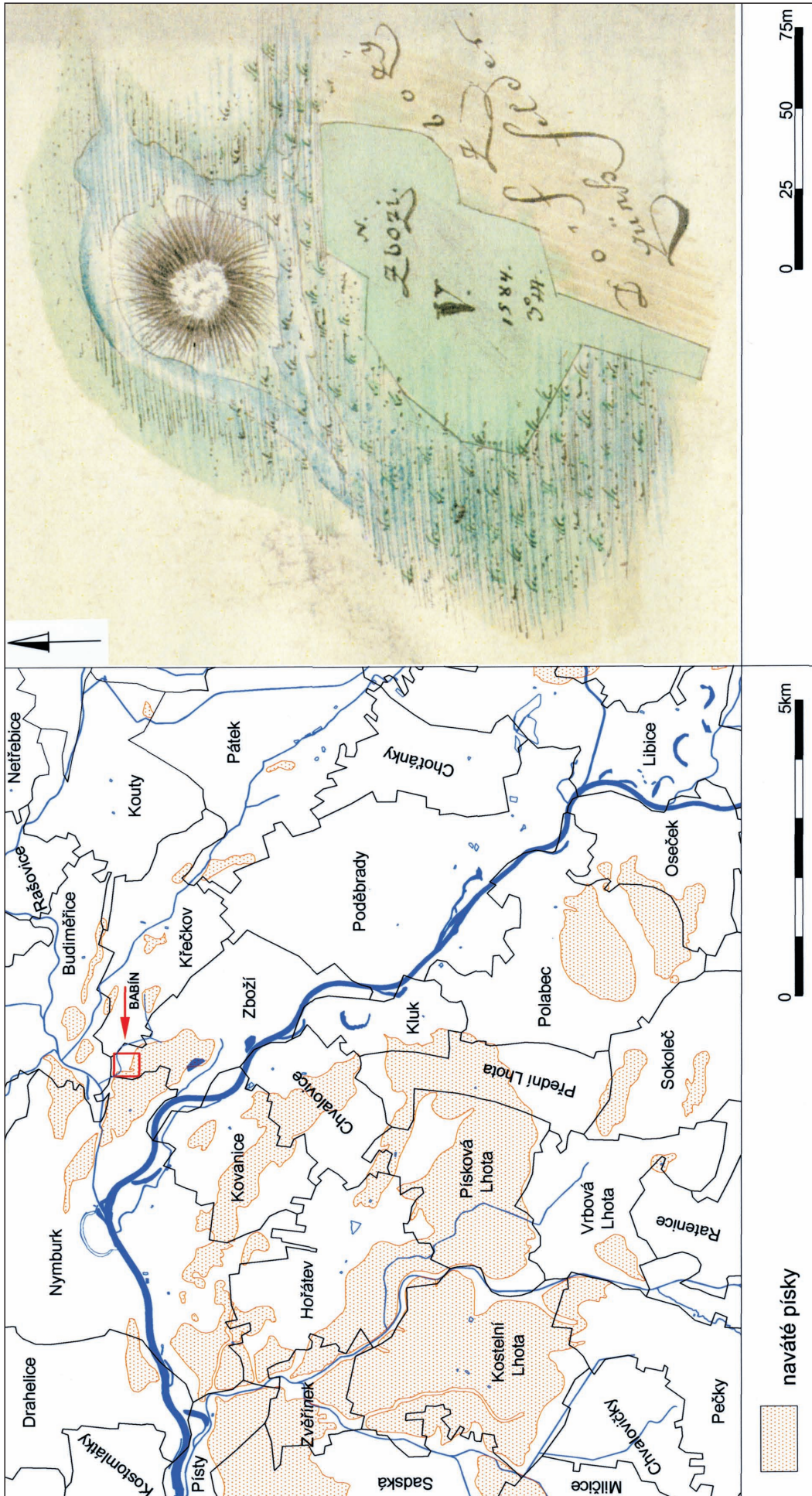




**Obr. 64.** Lesní úseky v Dolním Kersku na počátku 20. století.  
 Podklad: Hradischker Revier, nedat., rkp. kol., SOBA, fVP, inv.č. 4882.







Obr. 66. Dvůr Babin u Nymburka. «Motte» s pomístním názvem Buštěhrad. Výřez z raabizační mapy: Wiesen Bey dem Dorf Budimmieritz, Nr. V; bey Babinek, 1777, 1/3 linie = 1 sáh (1:2597), J. Jirásek, rkp. kol., SObA, fVP, inv.č. 4473.