

Klír, Tomáš

Plány 1-14

In: Klír, Tomáš. *Osídlení zemědělsky marginálních půd v mladším středověku a raném novověku*. Klápště, Jan (editor); Měřínský, Zdeněk (editor). Praha: Univerzita Karlova, Filozofická fakulta, 2008, pp. [323]-338

ISBN 9788073082512

Stable URL (handle): <https://hdl.handle.net/11222.digilib/127488>

Access Date: 29. 11. 2024

Version: 20220831

Terms of use: Digital Library of the Faculty of Arts, Masaryk University provides access to digitized documents strictly for personal use, unless otherwise specified.

PLÁNY

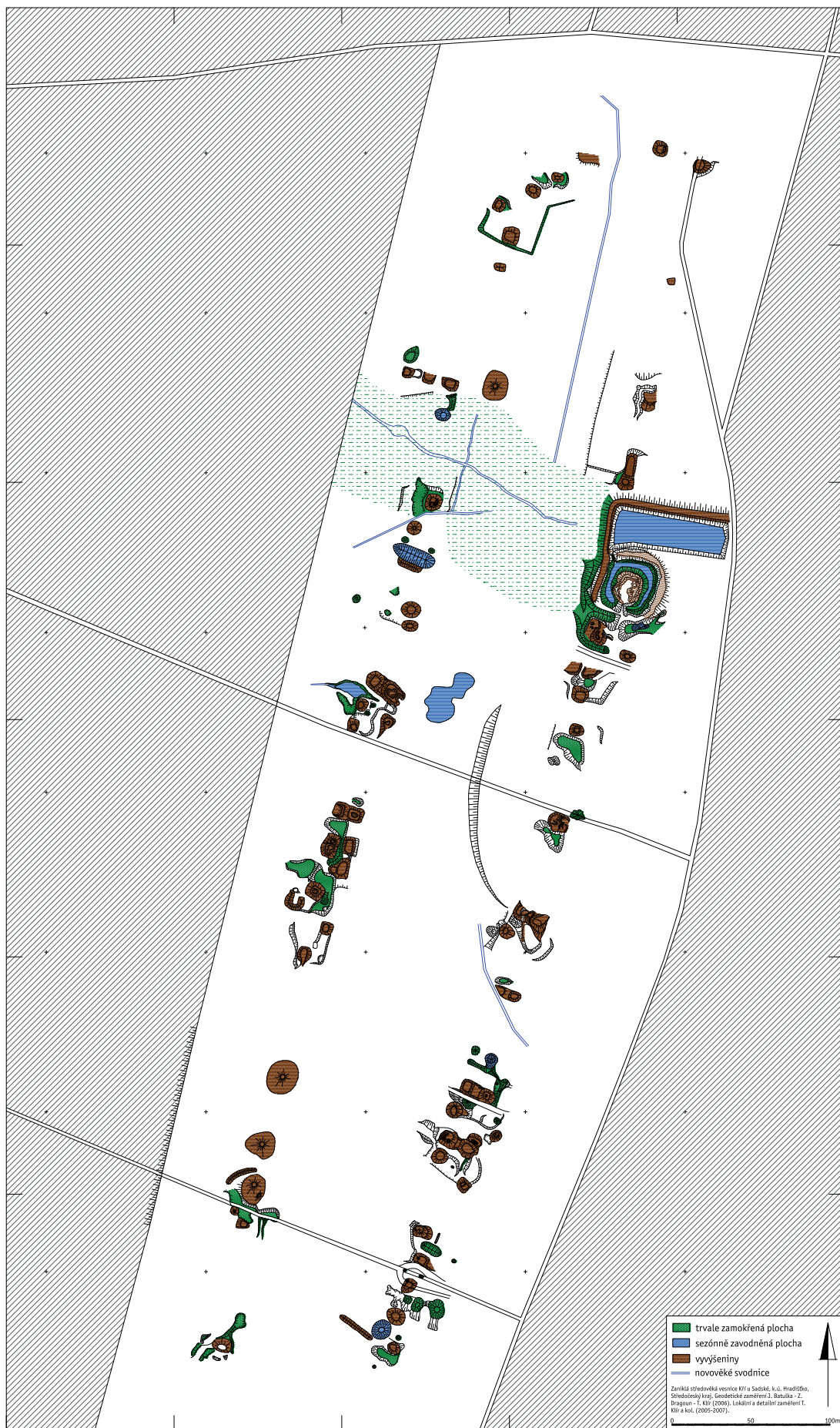
1-14

PLÄNE

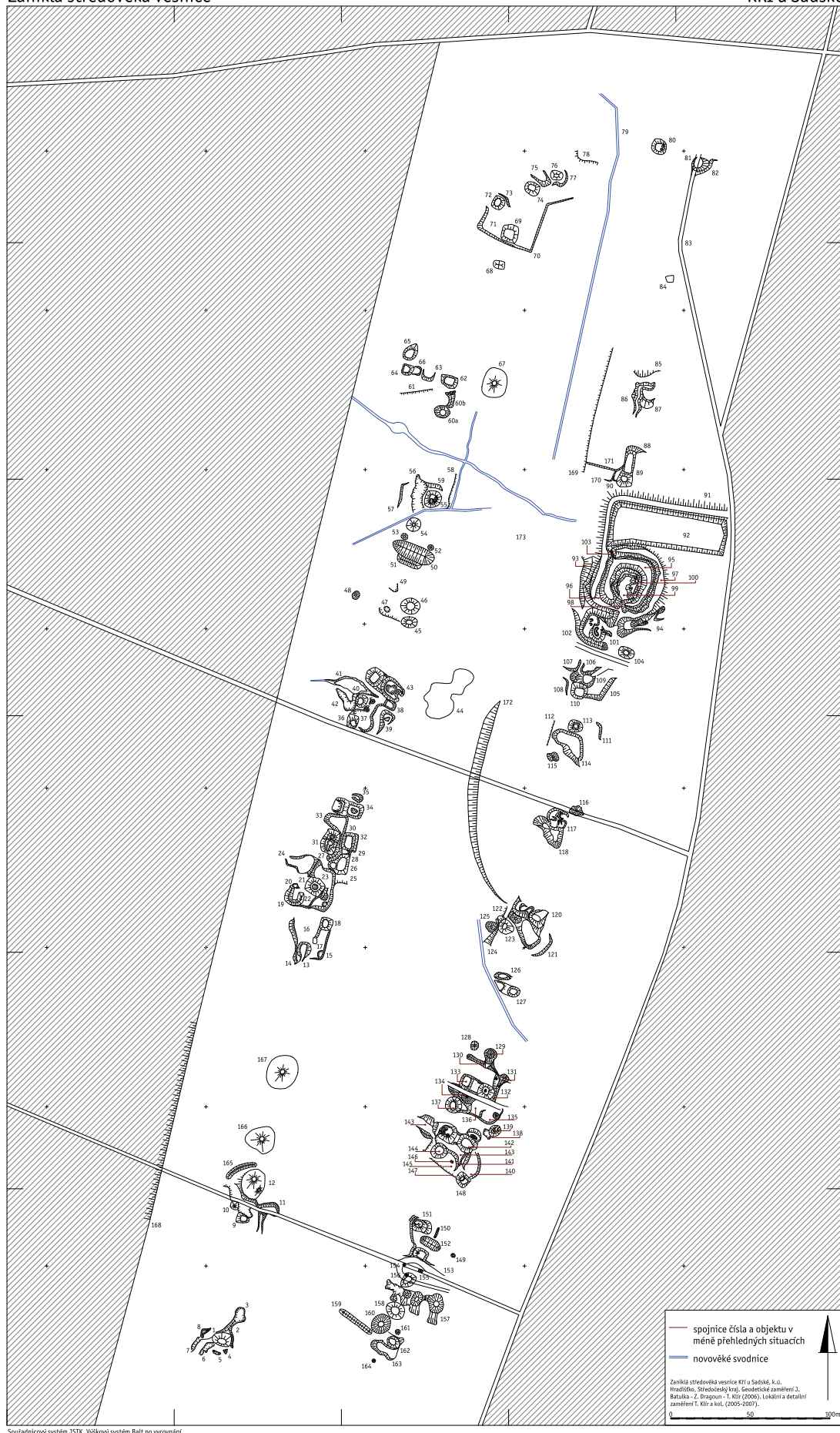
1-14

Zaniklá středověká vesnice

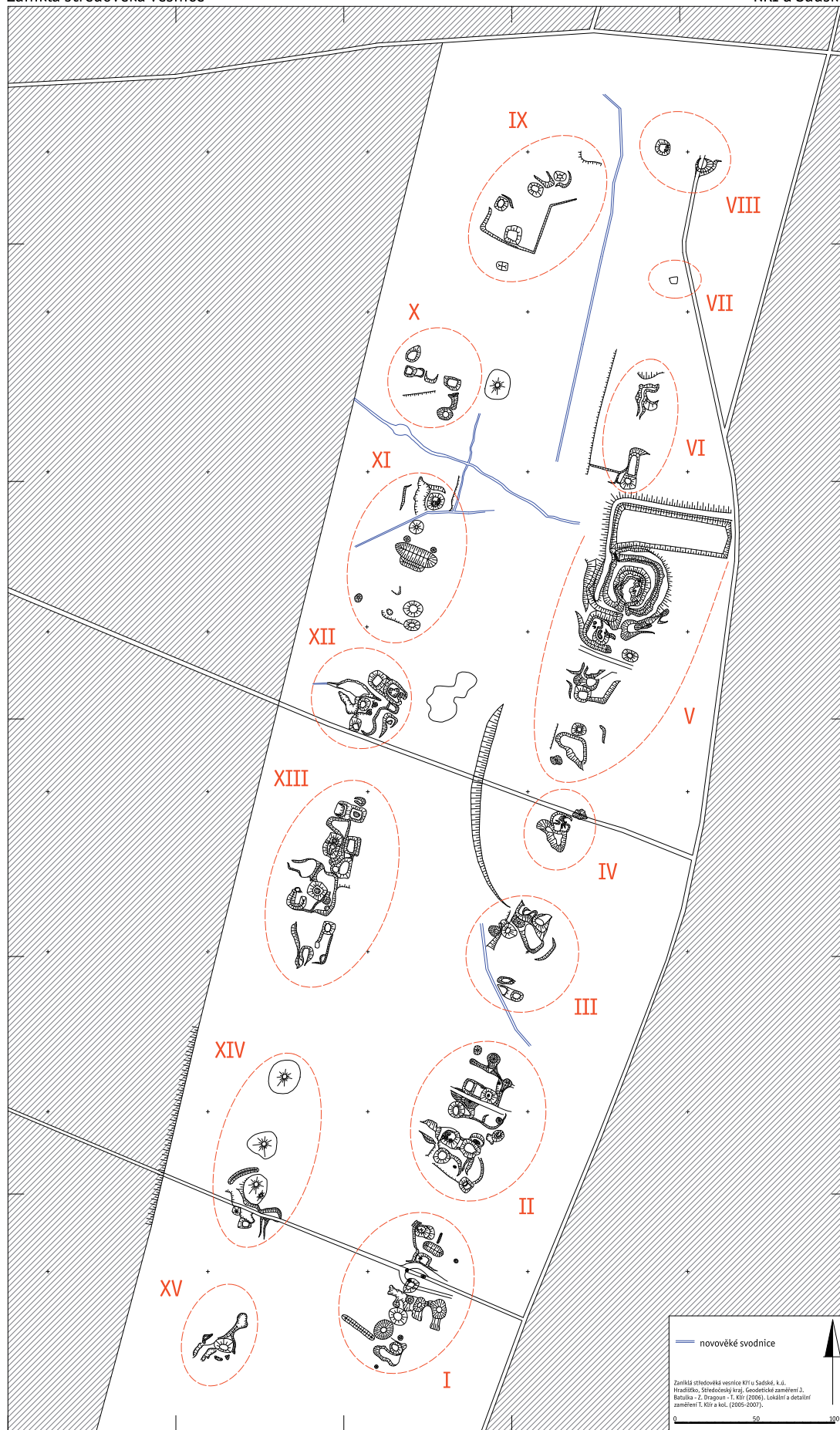
KŘÍ u Sadské



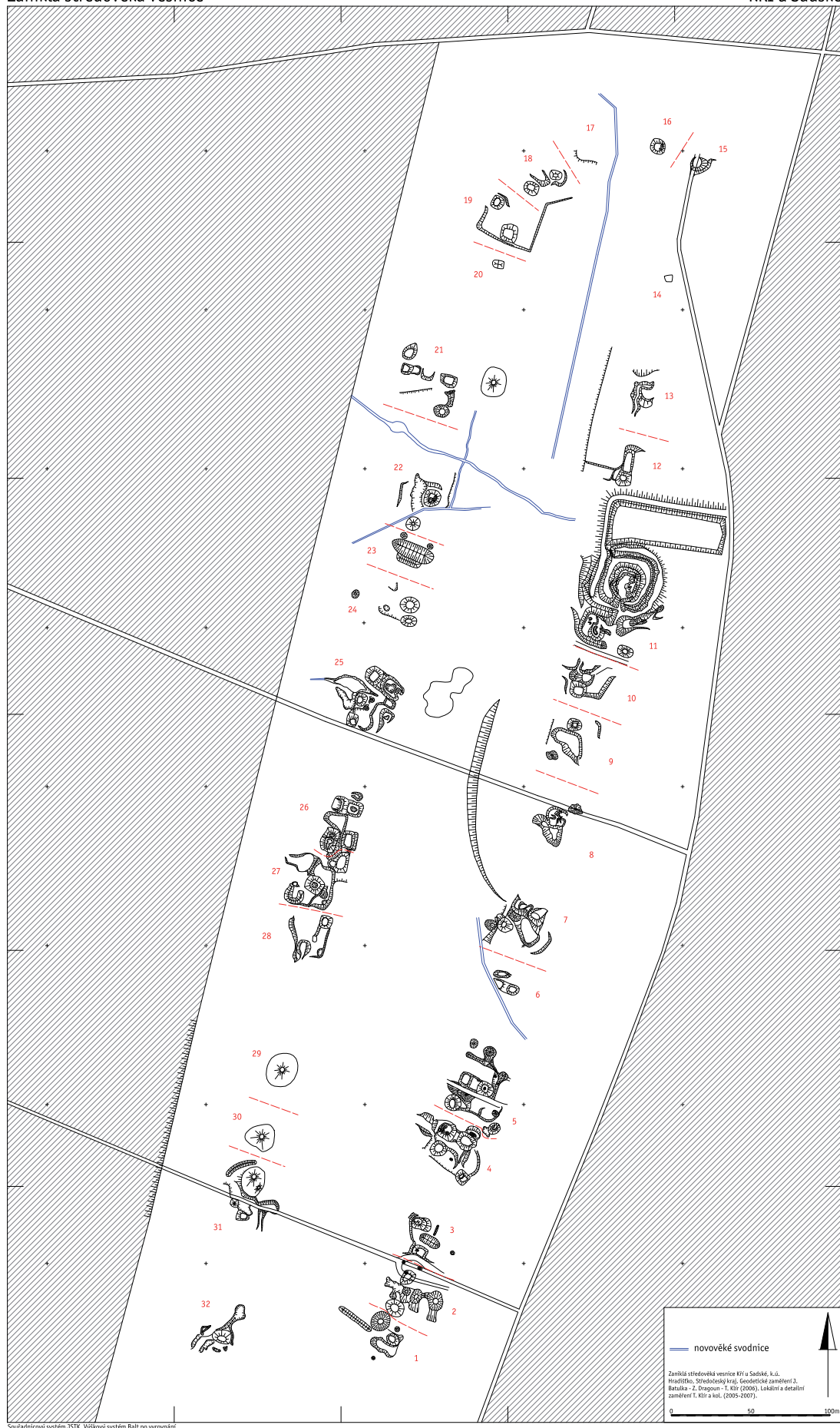
Plán 1: Povrchové tvary evidované v areálu ZSV Kří. Základní přehled.



Plán 2: Povrchové tvary evidované v areálu ZSV Kří. Přehled objektů.



Plán 3: Prostorové shluky povrchových tvarů.



Plán 4: Vyčlenění dvorů jednotlivých poddanských usedlostí. Jedna z variant.

Zaniklá středověká vesnice

KŘÍ u Sadské



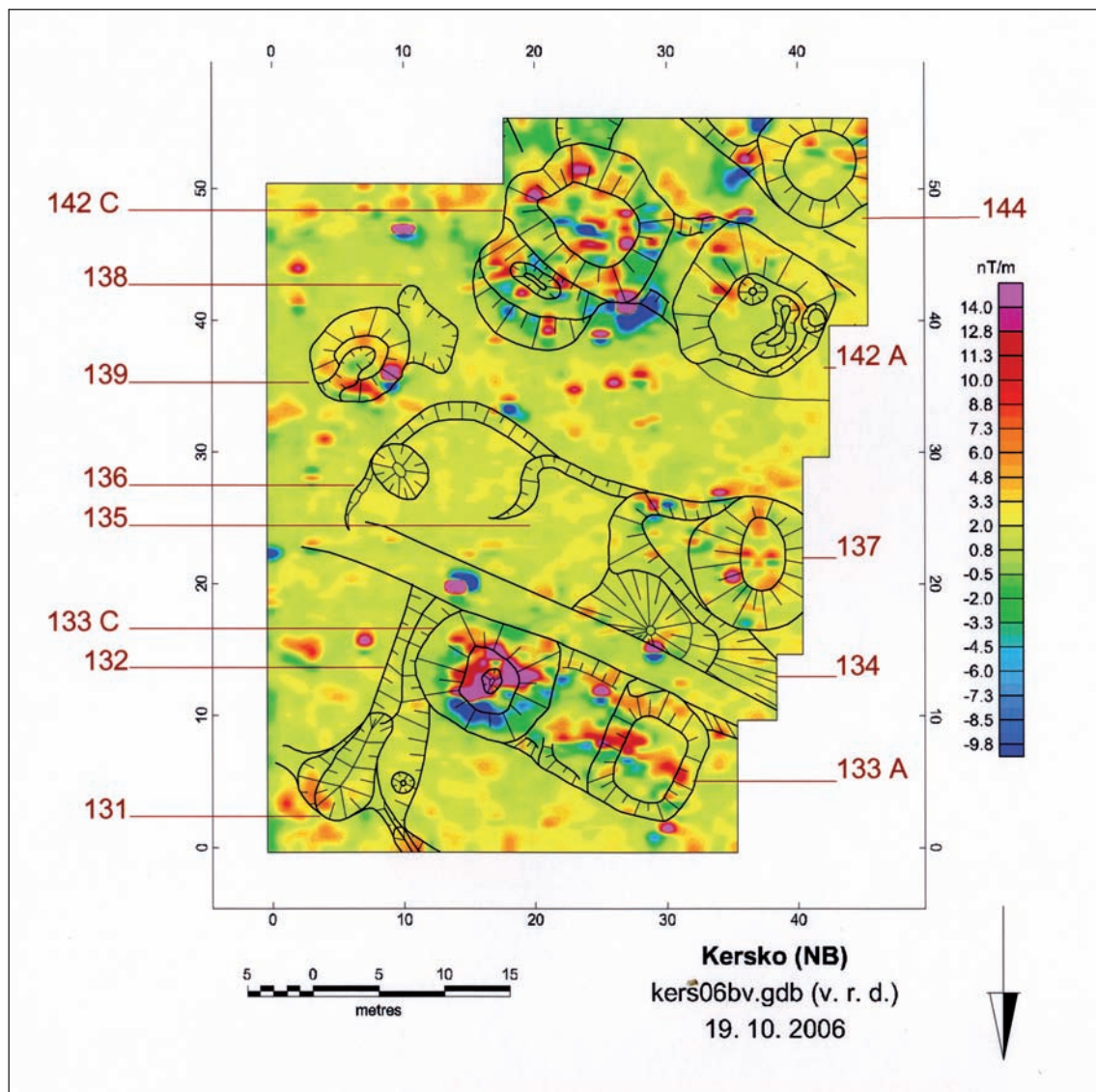
Plán 5: Lesní úseky a pomístní jména v areálu ZSV Kří (ca 1840).

Zaniklá středověká vesnice

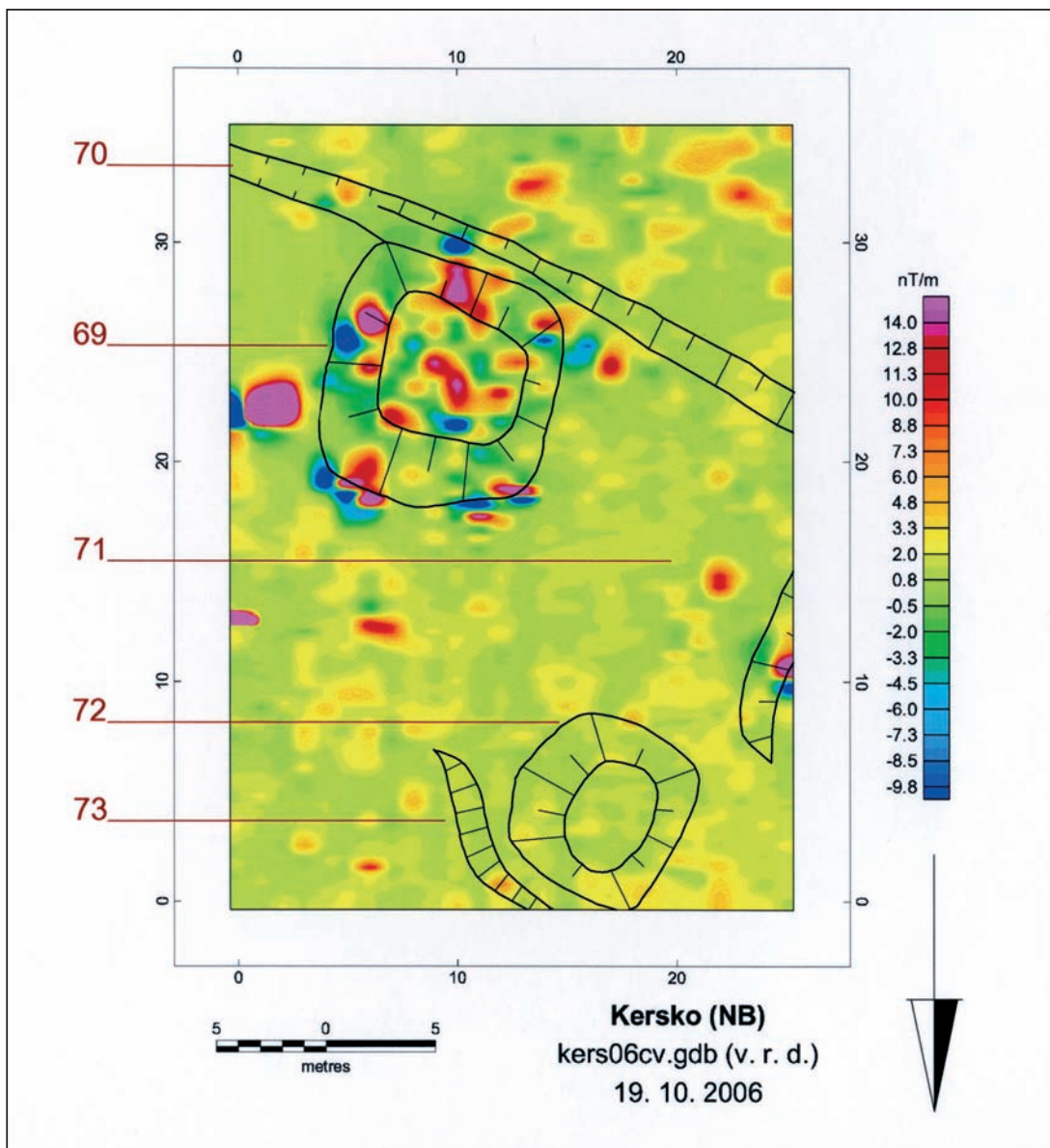
KŘÍ u Sadské



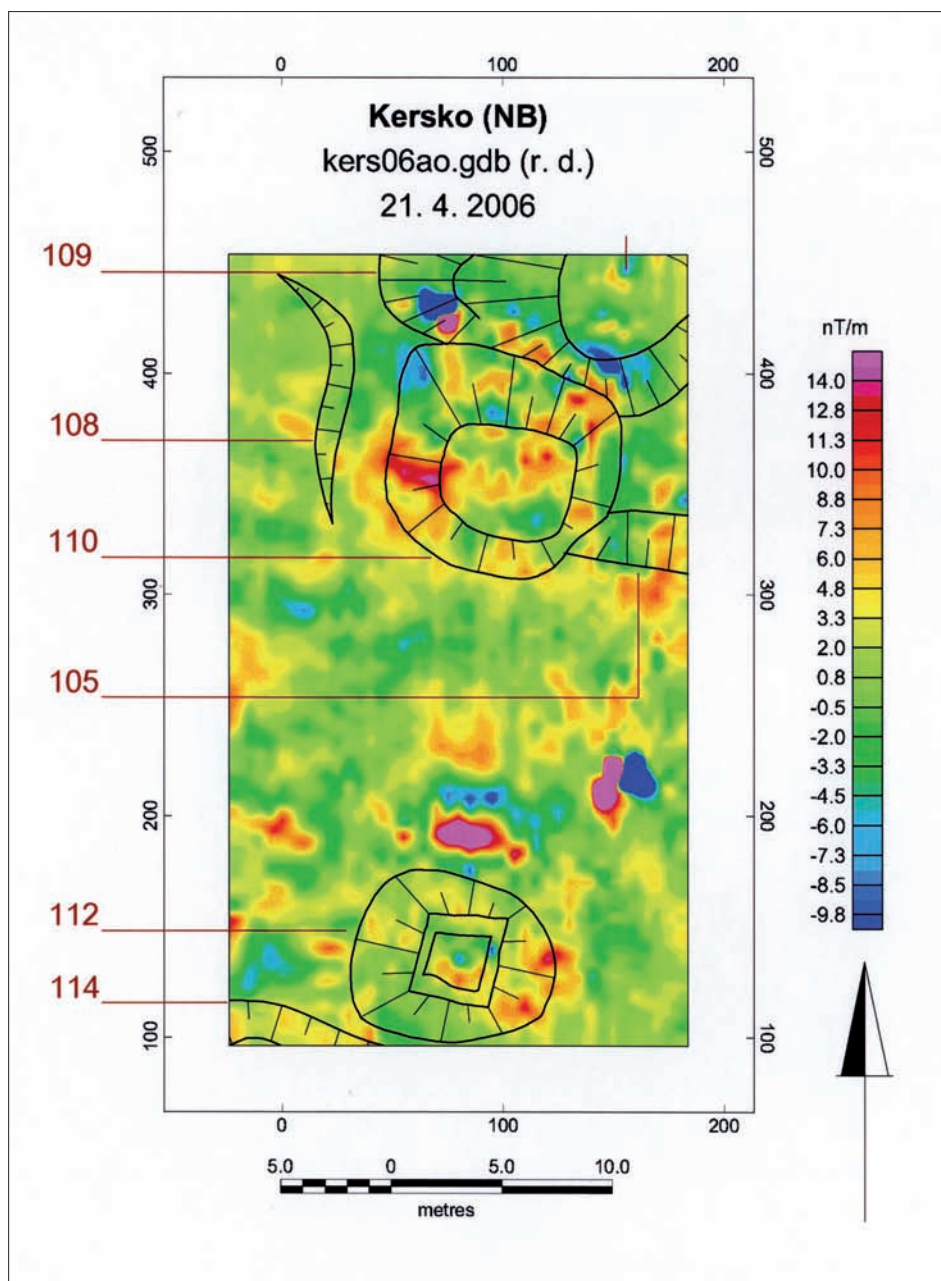
Plán 6: Stav lesního porostu v areálu ZSV Kří v období aktivit Jana Hellicha (1908).



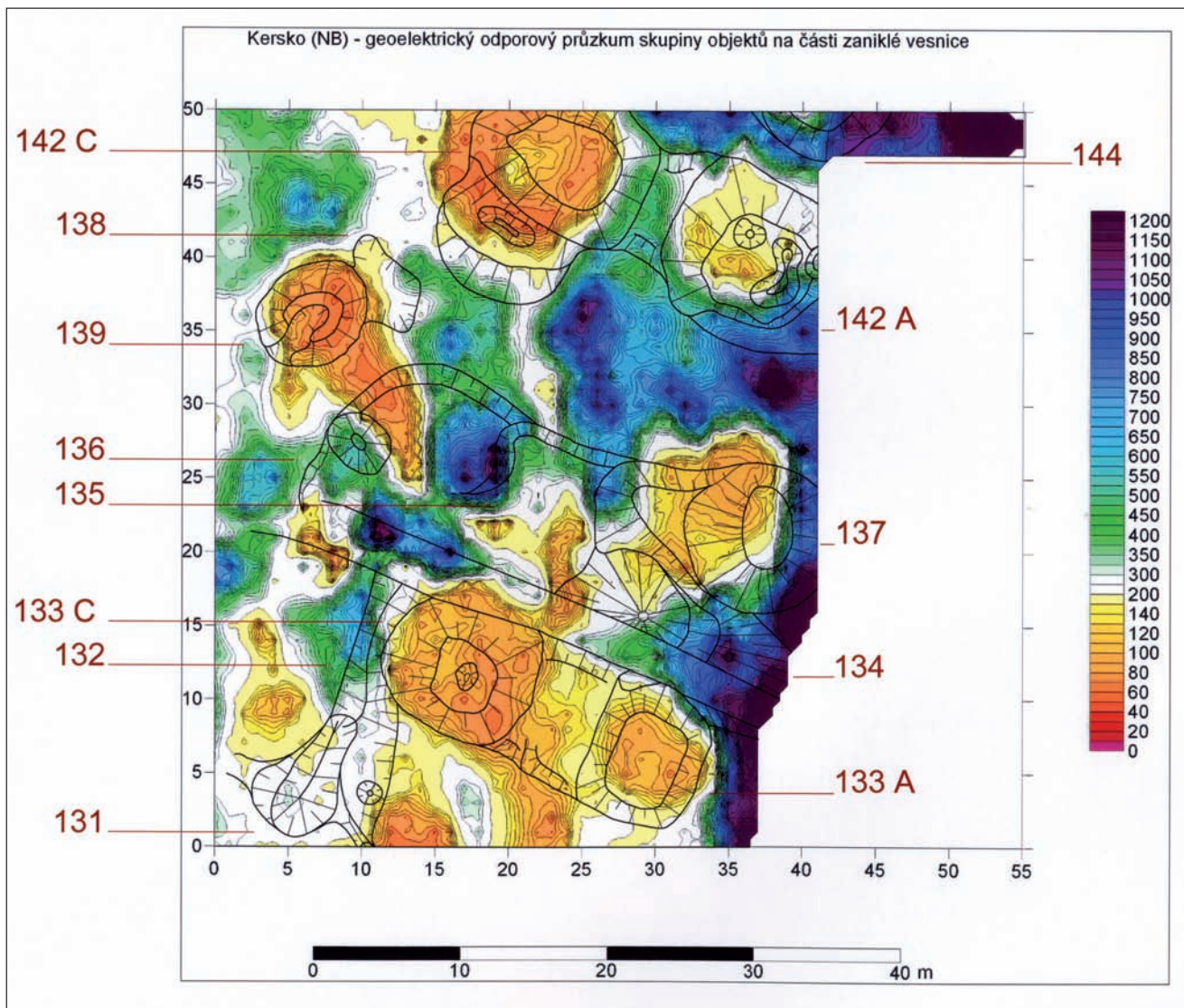
Plán 7: Magnetometrické měření v areálu ZSV Kří (R. Křivánek).



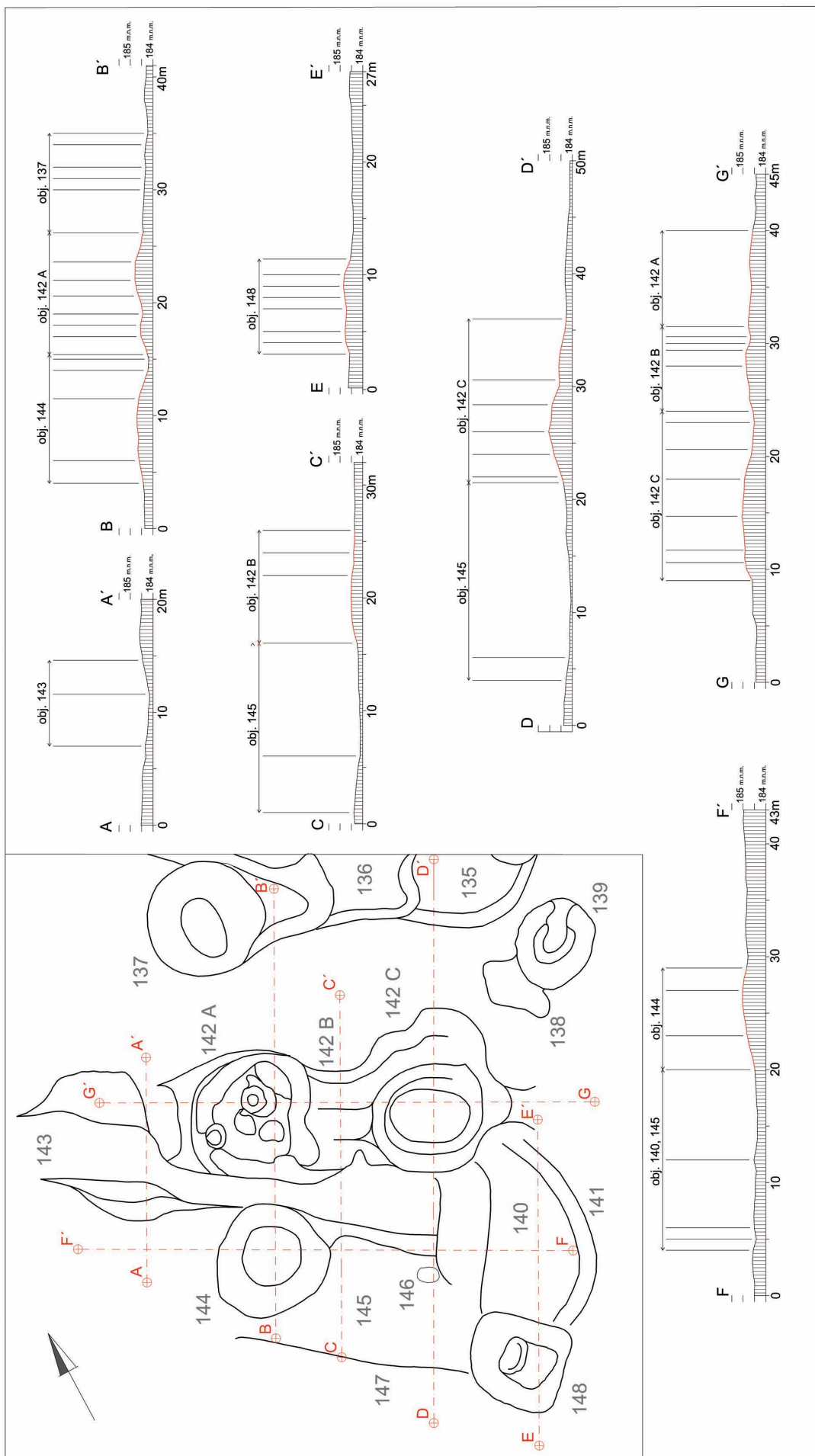
Plán 8: Magnetometrické měření v areálu ZSV Kří (R. Křivánek).



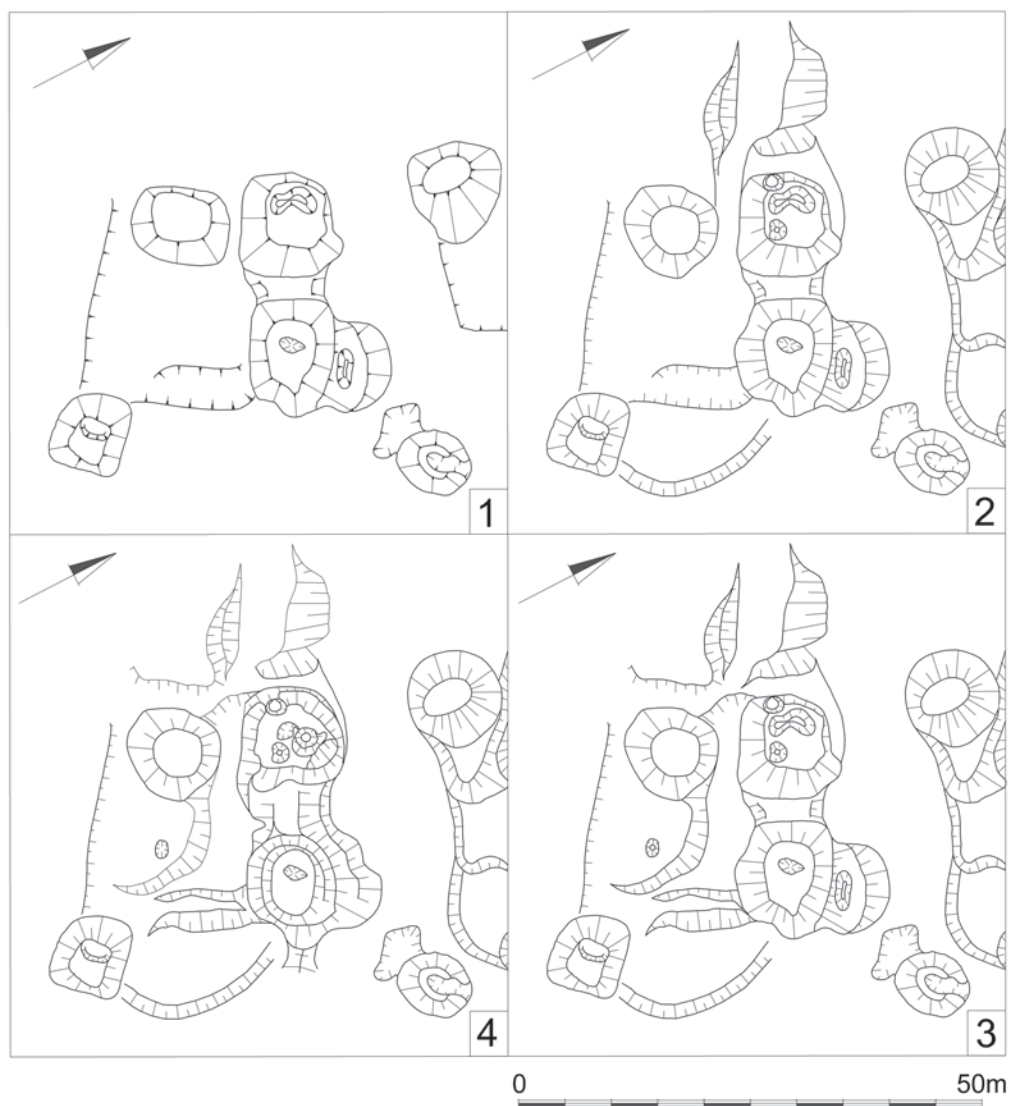
Plán 9: Magnetometrické měření v areálu ZSV Kří (R. Krivánek).



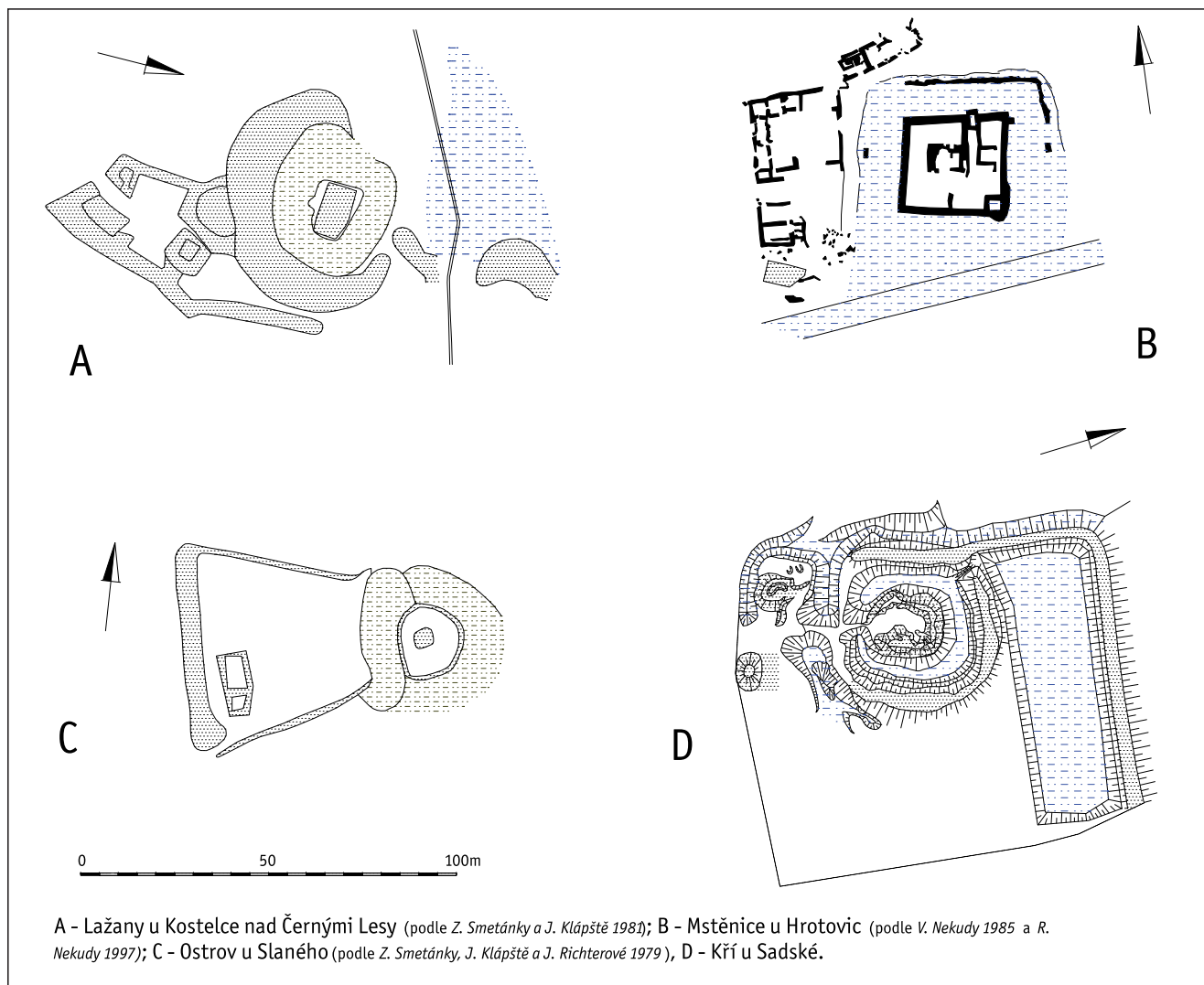
Plán 10: Odporové měření v areálu ZSV Kří (R. Křivánek).



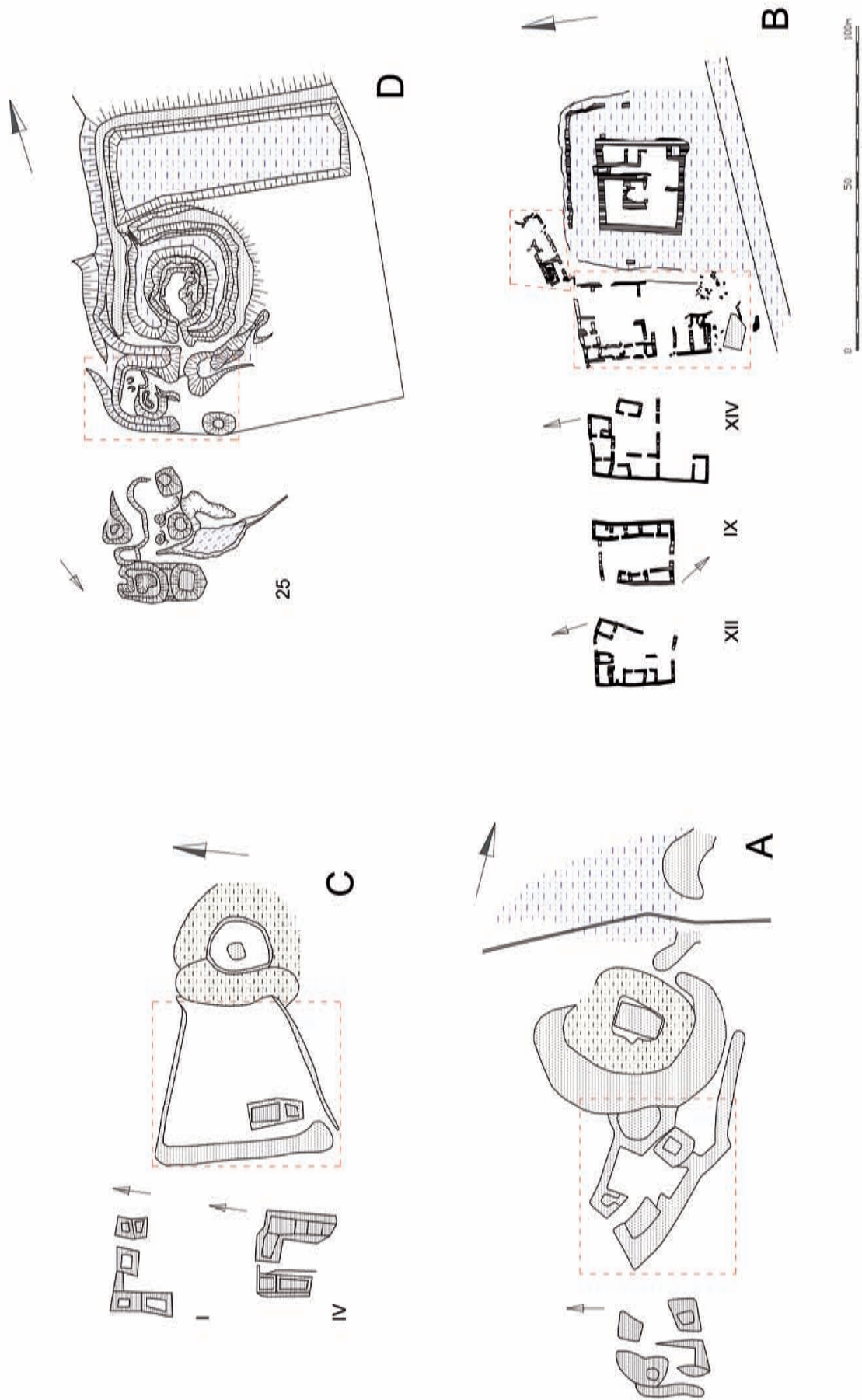
Plán II: Ukázka detailního zaměření jedné ze skupin povrchových tvarů.



Plán 12: Srovnání plánů z různých fází detailního zaměření (ukázka).



Plán 13: Srovnání vybraných středověkých dvorů s motte.



A - Lažany u Kostelce nad Černými Lesy (podle Z. Smetánky a J. Klápště 1981); B - Mstěníce u Hrotovic (podle V. Nekudy 1985 a R. Nekudy 1997); C - Ostrov u Slaného (podle Z. Smetánky, J. Klápště a J. Richterové 1979), D - Kří u Sadské.

Plán 14: Srovnání vybraných středověkých dvorů s motte s relikty poddanských usedlostí na téže lokalitě.