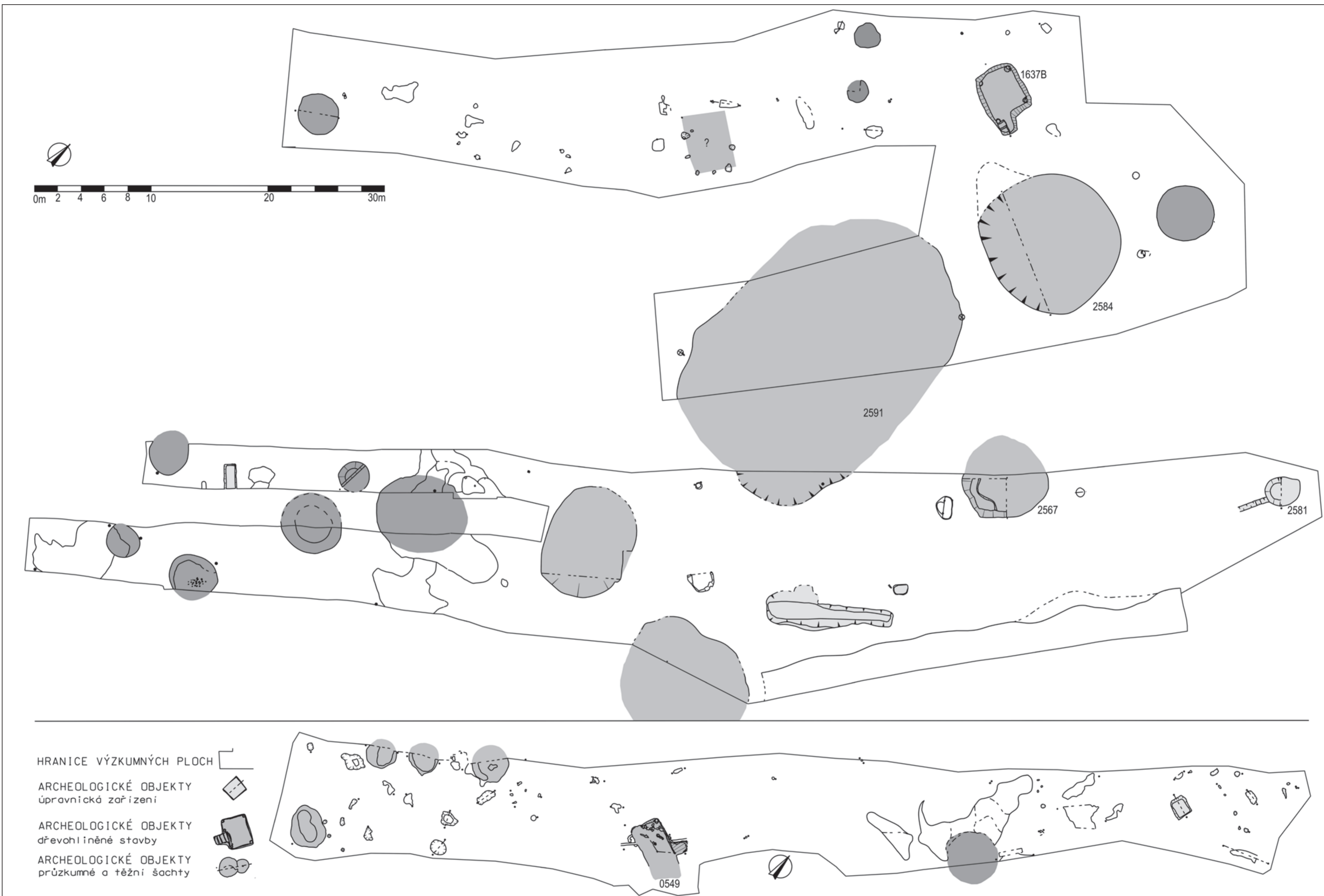


Obr. 37. Jihlava – Staré Hory. Plán výzkumných ploch lokalit I. a III. s odfiltráváním novodobé zástavby a komunikací a s hypotetickou rekonstrukcí vodní sítě a s předpokládaným přibližným průběhem zrudnění.

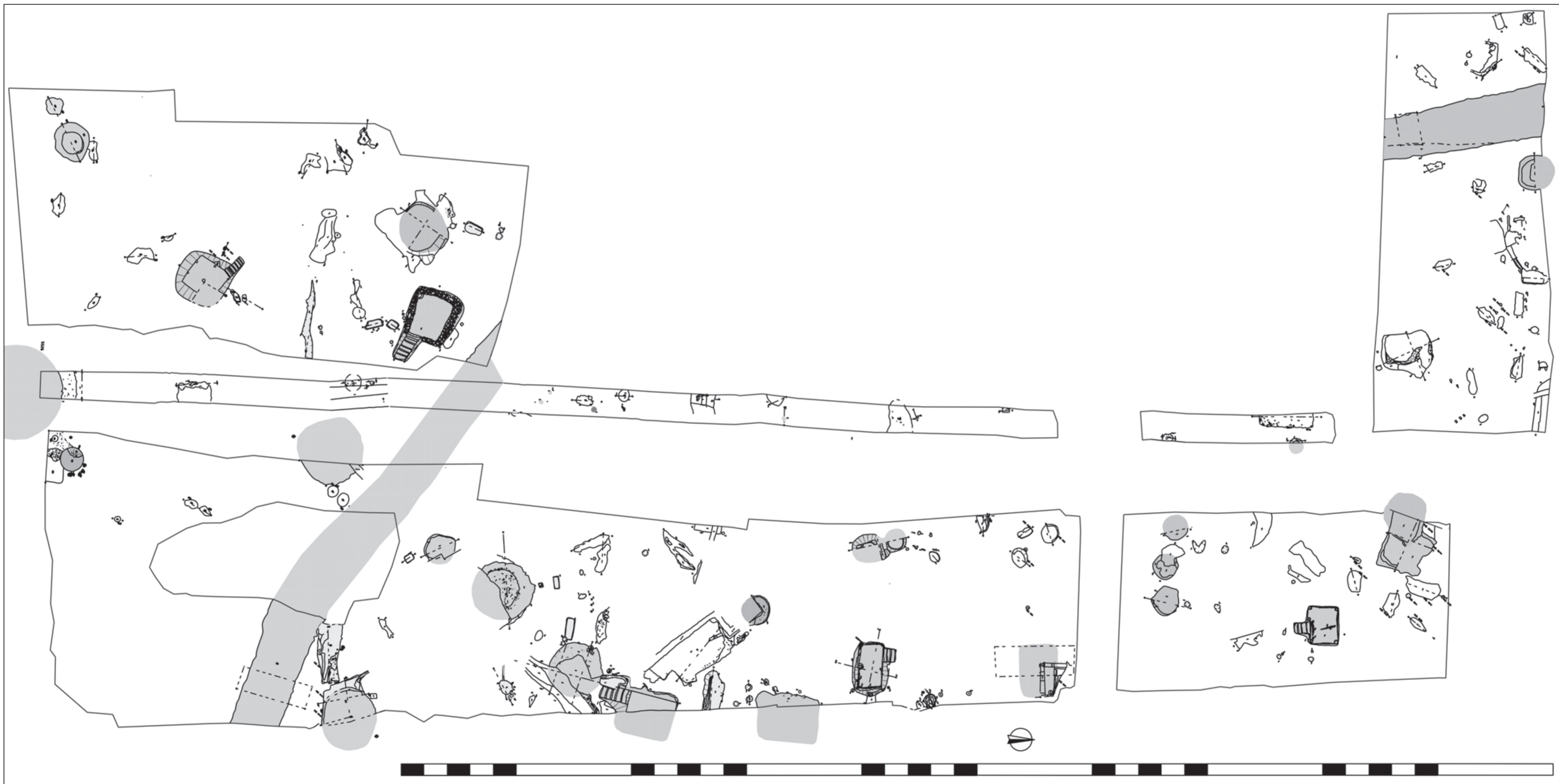


Obr. 38. Jihlava – Staré Hory, lokalita I. Výřez plánu výzkumné plochy z roku 2002, střední a jižní část.

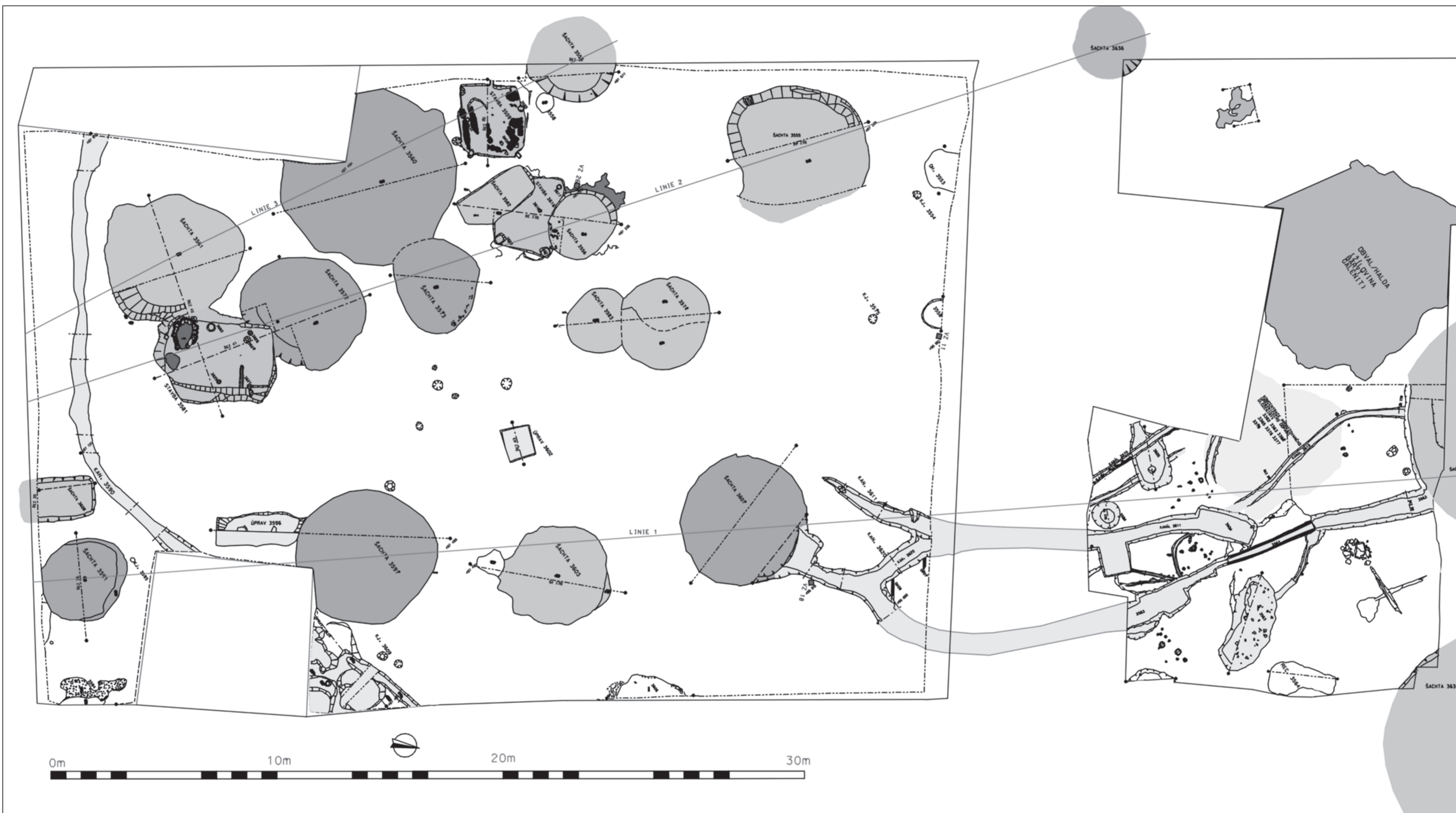


Obr. 39. Jihlava – Staré Hory, lokalita I. Výřez plánu výzkumné plochy z roku 2002, severní část.





Obr. 40. Jihlava – Staré Hory, lokalita III. Výřez plánu výzkumné plochy z roku 2004-5.



Obr. 41. Jihlava – Staré Hory, lokalita III. Výřez plánu výzkumné plochy z roku 2006.