

Šlancarová, Věra

**Středověký šperk : archeologické nálezy z jižní Moravy : Katalog nálezů = Catalogue of finds**

In: Šlancarová, Věra. *Středověký šperk : archeologické nálezy z jižní Moravy*. Vydání první Brno: Masarykova univerzita, 2018, pp. 1-733

ISBN 978-80-210-9020-0; ISBN 978-80-210-9021-7 (online : pdf)

Stable URL (handle): <https://hdl.handle.net/11222.digilib/138548>

Access Date: 28. 11. 2024

Version: 20220831

Terms of use: Digital Library of the Faculty of Arts, Masaryk University provides access to digitized documents strictly for personal use, unless otherwise specified.

---

# Středověký šperk

Archeologické nálezy z jižní Moravy

Katalog nálezů / Catalogue of finds

Věra Šlancarová

---



FILOZOFICKÁ FAKULTA  
MASARYKOVA UNIVERZITA

#481

BRNO 2018

Předkládaný Katalog nálezů je 9. kapitolou tištěné publikace  
ŠLANCAROVÁ, Věra. *Středověký šperk: archeologické nálezy z jižní Moravy*.  
Brno: Masarykova univerzita, 2018. ISBN 978-80-210-9020-0.

© 2018 Věra Šlancarová  
© 2018 Masarykova univerzita

ISBN 978-80-210-9020-0  
ISBN 978-80-210-9021-7 (online : pdf)  
ISSN 1211-3034  
<https://doi.org/10.5817/CZ.MUNI.M210-9021-2018>

## 9 KATALOG NÁLEZŮ / CATALOGUE OF FINDS

Předměty v katalogu jsou řazeny podle katalogových čísel, která odpovídají členění v textu. U předmětu je kromě názvu uveden jeho detailnější popis, datace, materiál, ze kterého byl vyroben, rozměry a hmotnost předmětu. Následuje lokalita, kde byl exemplář objeven, nálezové okolnosti a dále místo uložení, včetně inventárního čísla. Data podrobného popisu byla čerpána z vědeckých karet muzeí nebo dokumentace archeologického výzkumu, v případě publikovaných souborů z příslušné literatury. Pokud byl na základě výše uvedeného rozboru předmět přeurčen nebo předatován, jsou do katalogu promítnuty tyto nové informace.

Finds in the catalogue are arranged according to their catalogue numbers that correspond to the numbers indicated in the text. Each object is defined not only by its designation but contains also a detailed description and dating, information about materials the object is made of, and the measurements and weight of the find. Further, the location and stratum where the object was found are stated, and the place of collection and its inventory number are included as well. Detailed description data were obtained from museum documentation or the documentation of a particular archaeological excavation or, in case of a published collection, from appropriate literature. If a particular object from this collection was re-defined or re-dated, the catalogue data has also been adjusted accordingly.



# OBSAH / CONTENT

Náušnice / Earrings [1.1–1.2] .....	5
Věnce, vínky, čelenky a obroučky / Wreaths, Headbands and Rims [2.1–2.9] .....	7
Náhrdelníky a řetízky / Necklaces and Chains [3.1–3.9] .....	16
Růžence / Rosaries [4.1–4.2] .....	25
Přívěsky / Pendants [5.1–5.7] .....	27
Poutnické odznaky / Pilgrimage Badges [6.1] .....	34
Spony / Brooches [7.1–7.4] .....	35
Spínadla / Fasteners [8.1–8.5] .....	39
Háčky a očka / Hooks and Fasteners [9.1–9.12] .....	44
Návlečky / Lace Chapes [10.1–10.5] .....	56
Špendlíky a jehlice / Pins [11.1–11.18] .....	61
Knoflíky / Buttons [12.1–12.27] .....	79
Rolničky / Bells [13.1–13.12] .....	106
Prsteny / Finger Rings [14.1–14.44] .....	118
Kroužky / Rings [15.1–15.35] .....	162
Opasky / Belts [16.1–16.4] .....	197
<i>Přezky, opaskové kruhy, průvlečky a poutka / Buckles and Belt Loops</i>	
Kruhové přezky / Buckles – Circular Frame [17.1.1–17.1.47] .....	211
Oválné přezky / Buckles – Oval Frame [17.2.1–17.2.20] .....	258
Vícedílné přezky / Buckles – Composite Frame [17.3.1–17.3.24] .....	278
Přezky ve tvaru D / Buckles – D-shaped Frame [17.4.1–17.4.89] .....	302
Pravouhlé přezky / Buckles – Rectangular Frame [17.5.1–17.5.74] .....	391
Lichoběžníkové přezky / Buckles – Trapezoidal Frame [17.6.1–17.6.16] .....	465
Přezky s háčkem / Buckles with Hoop [17.7.1–17.7.6] .....	481
Jiné tvary přezek / Buckles – Different Frames [17.8.1–17.8.7] .....	487
Průvlečky, opaskové kroužky a poutka – Belt Loops [17.9.1–17.9.6] .....	494
Samostatné trny / Buckle Pins [17.10.1–17.10.6] .....	500
Příchytané destičky a nákončí / Buckle Plates and Strap-ends [18.1–18.30] .....	506
<i>Kovové aplikace / Mounts</i>	
Pukličky / Mounts – Domed Circular Shape [19.1.1–19.1.32] .....	536
Kruhové aplikace / Mounts – Circular Shape [19.2.1–19.2.28] .....	577
Aplikace pravouhlého tvaru / Mounts – Rectangular Shape [19.3.1–19.3.36] .....	531
Jiné tvary aplikací / Mounts – Different Shapes [19.4.1–19.4.36] .....	632
<i>Zlomky, polotovary, surovina a odpad / Fragments, Semi-finished Products, Raw Materials and Waste</i>	
Zlomky / Fragments [20.1.1–20.1.26] .....	668
Polotovary a surovina / Semi-finished Products and Raw Materials [20.2.1–20.2.38] .....	694
Výrobní odpad / Manufacturing Waste [20.3.1–20.3.2] .....	732

<b>Kat. č.</b>	1.1
<b>Předmět</b>	Náušnice
<b>Datace</b>	novověk
<b>Popis</b>	drobná náušnice s kytičkou z červeného skla a se zapínáním na brizuru
<b>Materiál</b>	mosaz, červené a bílé sklo
<b>Rozměry</b>	délka 2,2 cm; 0,6 g
<b>Naleziště</b>	Brno, Pekařská ul., k.ú. Staré Brno, AUB 01/89, 2/2-4m/4b, vrstva 101
<b>Uložení</b>	Archeologický ústav AV ČR, Brno, v. v. i., inv. č. A452172
<b>Fotografie</b>	Věra Šlancarová



<b>Catalogue No.</b>	1.1
<b>Object</b>	Earring
<b>Dating</b>	post-medieval
<b>Description</b>	small earring with flower made of red glass, brisure fastening
<b>Material</b>	brass, red and white glass
<b>Measurement</b>	length 2,2 cm; 0,6 g
<b>Location</b>	Brno, Pekařská St., cadastral area Staré Brno, AUB 01/89, 2/2-4m/4b, stratum 101
<b>Institution</b>	Archeologický ústav AV ČR, Brno, v. v. i., Inv. No. A452172
<b>Illustration</b>	Věra Šlancarová



<b>Kat. č.</b>	1.2
<b>Předmět</b>	Náušnice
<b>Datace</b>	2. polovina 15.–1. polovina 16. století
<b>Popis</b>	jednoduchá náušnice (?) bez zdobení, konce se jemně překrývají
<b>Materiál</b>	barevný kov
<b>Rozměry</b>	1,7 x 1,4 cm; 0,7 g
<b>Naleziště</b>	Brno, Pekařská ul., k. ú. Staré Brno, AUB 01/89, G/7–8m/4a, vrstva 100
<b>Uložení</b>	Archeologický ústav AV ČR, Brno, v. v. i., inv. č. A452162
<b>Fotografie</b>	Věra Šlancarová



<b>Catalogue No.</b>	1.2
<b>Object</b>	Earring
<b>Dating</b>	2nd half of the 15th–1st half of the 16th century
<b>Description</b>	plain earring (?) without any ornaments, ends overlap softly
<b>Material</b>	alloy
<b>Measurement</b>	1,7 x 1,4 cm; 0,7 g
<b>Location</b>	Brno, Pekařská St., cadastral area Staré Brno, AUB 01/89, G/7–8m/4a, stratum 100
<b>Institution</b>	Archeologický ústav AV ČR, Brno, v. v. i., Inv. No. A452162
<b>Illustration</b>	Věra Šlancarová

<b>Kat. č.</b>	2.1
<b>Předmět</b>	Drátek
<b>Datace</b>	15. století
<b>Popis</b>	části drátku
<b>Materiál</b>	barevný kov
<b>Rozměry</b>	délka cca 8,1 cm; průměr drátku 0,1 cm; 1,8 g
<b>Naleziště</b>	Rokštejn, zřícenina hradu, k. ú. Panská Lhota, 1983, nádvoří horního hradu, čtv. 3/12
<b>Uložení</b>	ÚAM FF MU, inv. č. 5636
<b>Fotografie</b>	Věra Šlancarová



<b>Catalogue No.</b>	2.1
<b>Object</b>	Wire
<b>Dating</b>	15th century
<b>Description</b>	wire fragments
<b>Material</b>	alloy
<b>Measurement</b>	length circa 8,1 cm; diameter 0,1 cm; 1,8 g
<b>Location</b>	Rokštejn, castle ruin, cadastral area Panská Lhota, 1983, court of the upper castle, square 3/12
<b>Institution</b>	ÚAM FF MU, Inv. No. 5636
<b>Illustration</b>	Věra Šlancarová

<b>Kat. č.</b>	2.2
<b>Předmět</b>	Drátek
<b>Datace</b>	15. století
<b>Popis</b>	část drátku
<b>Materiál</b>	barevný kov
<b>Rozměry</b>	délka cca 5,0 cm; průměr 0,1 cm, 1,2 g
<b>Naleziště</b>	Rokštejn, zřícenina hradu, k. ú. Panská Lhota, 1983, nádvoří horního hradu, čtv. 3/12
<b>Uložení</b>	ÚAM FF MU, inv. č. 5655
<b>Fotografie</b>	Věra Šlancarová




<b>Catalogue No.</b>	2.2
<b>Object</b>	Wire
<b>Dating</b>	15th century
<b>Description</b>	wire fragments
<b>Material</b>	alloy
<b>Measurement</b>	length circa 5,0 cm; diameter 0,1 cm, 1,2 g
<b>Location</b>	Rokštejn, castle ruin, cadastral area Panská Lhota, 1983, court of the upper castle, square 3/12
<b>Institution</b>	ÚAM FF MU, Inv. No. 5655
<b>Illustration</b>	Věra Šlancarová

<b>Kat. č.</b>	2.3
<b>Předmět</b>	Drátek
<b>Datace</b>	15. století
<b>Popis</b>	část drátku
<b>Materiál</b>	barevný kov
<b>Rozměry</b>	délka cca 2,5 cm; průměr 0,01 cm
<b>Naleziště</b>	Rokštejn, zřícenina hradu, k. ú. Panská Lhota, 1983, brána, čtv. 7/11
<b>Uložení</b>	ÚAM FF MU, inv. č. 2925
<b>Fotografie</b>	Věra Šlancarová



<b>Catalogue No.</b>	2.3
<b>Object</b>	Wire
<b>Dating</b>	15th century
<b>Description</b>	wire fragments
<b>Material</b>	alloy
<b>Measurement</b>	length circa 2,5 cm; diameter 0,01 cm
<b>Location</b>	Rokštejn, castle ruin, cadastral area Panská Lhota, 1983, gate, square 7/11
<b>Institution</b>	ÚAM FF MU, Inv. No. 2925
<b>Illustration</b>	Věra Šlancarová

<b>Kat. č.</b>	2.4
<b>Předmět</b>	Drátek
<b>Datace</b>	15. století
<b>Popis</b>	fragment drátku, který je omotán druhým drátkem
<b>Materiál</b>	barevný kov
<b>Rozměry</b>	délka cca 12 cm; průměr 0,1 cm, 0,4 g
<b>Naleziště</b>	Rokštejn, zřícenina hradu, k. ú. Panská Lhota, 1983, brána, čtv. 7/11
<b>Uložení</b>	ÚAM FF MU, inv. č. 2915
<b>Fotografie</b>	Věra Šlancarová



<b>Catalogue No.</b>	2.4
<b>Object</b>	Wire
<b>Dating</b>	15th century
<b>Description</b>	wire fragment twisted around with another wire
<b>Material</b>	alloy
<b>Measurement</b>	length circa 12 cm; diameter 0,1 cm, 0,4 g
<b>Location</b>	Rokštejn, castle ruin, cadastral area Panská Lhota, 1983, gate, square 7/11
<b>Institution</b>	ÚAM FF MU, Inv. No. 2915
<b>Illustration</b>	Věra Šlancarová

<b>Kat. č.</b>	2.5
<b>Předmět</b>	Drátek
<b>Datace</b>	2. polovina 15.–1. polovina 16. století
<b>Popis</b>	fragment drátu stočeného do oček
<b>Materiál</b>	barevný kov
<b>Rozměry</b>	délka cca 3,1 cm
<b>Naleziště</b>	Brno, Pekařská ul., k. ú. Staré Brno, AUB 01/89, profil Y-2/4a, vrstva 100
<b>Uložení</b>	Archeologický ústav AV ČR, Brno, v. v. i., inv. č. 452260
<b>Fotografie</b>	fotoarchiv Archaia Brno z.ú.
<b>Catalogue No.</b>	2.5
<b>Object</b>	Wire
<b>Dating</b>	2nd half of the 15th–1st half of the 16th century
<b>Description</b>	fragment of wire twisted into loops
<b>Material</b>	alloy
<b>Measurement</b>	length circa 3,1 cm
<b>Location</b>	Brno, Pekařská St., cadastral area Staré Brno, AUB 01/89, profile Y-2/4a, stratum 100
<b>Institution</b>	Archeologický ústav AV ČR, Brno, v. v. i., Inv. No. 452260
<b>Illustration</b>	photo archive Archaia Brno z.ú.





<b>Kat. č.</b>	2.6
<b>Předmět</b>	Drátek
<b>Datace</b>	2. polovina 15.–1. polovina 16. století
<b>Popis</b>	jemný drátek s fragmenty závěsku
<b>Materiál</b>	barevný kov
<b>Rozměry</b>	délka cca 5,0 cm
<b>Naleziště</b>	Brno, Pekařská ul., k. ú. Staré Brno, AUB 01/89, G/8m/4a, vrstva 100
<b>Uložení</b>	Archeologický ústav AV ČR, Brno, v. v. i., inv. č. 452418
<b>Fotografie</b>	fotoarchiv Archaia Brno z.ú.
<b>Catalogue No.</b>	2.6
<b>Object</b>	Wire
<b>Dating</b>	2nd half of the 15th–1st half of the 16th century
<b>Description</b>	fine-grained wire with pendant fragments
<b>Material</b>	alloy
<b>Measurement</b>	length circa 5,0 cm
<b>Location</b>	Brno, Pekařská St., cadastral area Staré Brno, AUB 01/89, G/8m/4a, stratum 100
<b>Institution</b>	Archeologický ústav AV ČR, Brno, v. v. i., Inv. No. 452418
<b>Illustration</b>	photo archive Archaia Brno z.ú.



<b>Kat. č.</b>	2.7
<b>Předmět</b>	Drátek
<b>Datace</b>	novověk
<b>Popis</b>	stočený drátek
<b>Materiál</b>	barevný kov
<b>Rozměry</b>	délka cca 3,5 cm
<b>Naleziště</b>	Brno, Pekařská ul., k. ú. Staré Brno, AUB 01/89, E/2/3-4 m
<b>Uložení</b>	Archeologický ústav AV ČR, Brno, v. v. i., inv. č. 452468
<b>Fotografie</b>	fotoarchiv Archaia Brno z.ú.
<b>Catalogue No.</b>	2.7
<b>Object</b>	Wire
<b>Dating</b>	post-medieval
<b>Description</b>	twisted wire
<b>Material</b>	alloy
<b>Measurement</b>	length circa 3,5 cm
<b>Location</b>	Brno, Pekařská St., cadastral area Staré Brno, AUB 01/89, E/2/3-4 m
<b>Institution</b>	Archeologický ústav AV ČR, Brno, v. v. i., Inv. No. 452468
<b>Illustration</b>	photo archive Archaia Brno z.ú.



<b>Kat. č.</b>	2.8
<b>Předmět</b>	Drátek
<b>Datace</b>	2. polovina 15.–1. polovina 16. století
<b>Popis</b>	tordované drátky
<b>Materiál</b>	barevný kov
<b>Rozměry</b>	délka cca 3,4 cm
<b>Naleziště</b>	Brno, Pekařská ul., k. ú. Staré Brno, AUB 01/89, D/rozšířená 4a, vrstva 100
<b>Uložení</b>	Archeologický ústav AV ČR, Brno, v. v. i., inv. č. 452663
<b>Fotografie</b>	fotoarchiv Archaia Brno z.ú.
<b>Catalogue No.</b>	2.8
<b>Object</b>	Wire
<b>Dating</b>	2nd half of the 15th–1st half of the 16th century
<b>Description</b>	twisted wires
<b>Material</b>	alloy
<b>Measurement</b>	length circa 3,4 cm
<b>Location</b>	Brno, Pekařská St., cadastral area Staré Brno, AUB 01/89, D/widened 4a, stratum 100
<b>Institution</b>	Archeologický ústav AV ČR, Brno, v. v. i., Inv. No. 452663
<b>Illustration</b>	photo archive Archaia Brno z.ú.



<b>Kat. č.</b>	2.9
<b>Předmět</b>	Drátek
<b>Datace</b>	novověk
<b>Popis</b>	drátkované ozdoby ve tvaru květin
<b>Materiál</b>	barevný kov
<b>Rozměry</b>	délka 5,4 cm
<b>Naleziště</b>	Brno, Pekařská ul., k. ú. Staré Brno, AUB 01/89, plocha kanálu, 7b, vrstva 101
<b>Uložení</b>	Archeologický ústav AV ČR, Brno, v. v. i., inv. č. 452448–449
<b>Fotografie</b>	fotoarchiv Archaia Brno z.ú.



<b>Catalogue No.</b>	2.9
<b>Object</b>	Wire
<b>Dating</b>	post-medieval
<b>Description</b>	wire adornment in flower shape
<b>Material</b>	alloy
<b>Measurement</b>	length 5,4 cm
<b>Location</b>	Brno, Pekařská St., cadastral area Staré Brno, AUB 01/89, canal surface, 7b, stratum 101
<b>Institution</b>	Archeologický ústav AV ČR, Brno, v. v. i., Inv. No. 452448–449
<b>Illustration</b>	photo archive Archaia Brno z.ú.

<b>Kat. č.</b>	3.1
<b>Předmět</b>	Řetízek
<b>Datace</b>	15. století
<b>Popis</b>	masivní řetěz s podlouhlými oválnými oky
<b>Materiál</b>	bronz
<b>Rozměry</b>	délka 21,6 cm; oko 0,6 x 1,2 cm, 11,3 g
<b>Naleziště</b>	Rokštejn, zřícenina hradu, k. ú. Panská Lhota, 1984, předbraní horního hradu, čtv. 8/11
<b>Uložení</b>	ÚAM FF MU, inv. č. 3322
<b>Fotografie</b>	Věra Šlancarová



<b>Catalogue No.</b>	3.1
<b>Object</b>	Chain
<b>Dating</b>	15th century
<b>Description</b>	massive chain with elongated loops
<b>Material</b>	bronze
<b>Measurement</b>	length 21,6 cm; loop 0,6 x 1,2 cm, 11,3 g
<b>Location</b>	Rokštejn, castle ruin, cadastral area Panská Lhota, 1984, in front of the upper castle, square 8/11
<b>Institution</b>	ÚAM FF MU, Inv. No. 3322
<b>Illustration</b>	Věra Šlancarová

<b>Kat. č.</b>	3.2
<b>Předmět</b>	Řetízek
<b>Datace</b>	15. století
<b>Popis</b>	fragment řetězu s masivními oky
<b>Materiál</b>	železo
<b>Rozměry</b>	délka 5,2 cm; oko 1,6 x 0,8 cm, 6,5 g
<b>Naleziště</b>	Rokštejn, zřícenina hradu, k. ú. Panská Lhota, horizont IV
<b>Uložení</b>	ÚAM FF MU, inv. č. 757
<b>Fotografie</b>	Věra Šlancarová



<b>Catalogue No.</b>	3.2
<b>Object</b>	Chain
<b>Dating</b>	15th century
<b>Description</b>	fragment of wire with massive loops
<b>Material</b>	iron
<b>Measurement</b>	length 5,2 cm; loop 1,6 x 0,8 cm, 6,5 g
<b>Location</b>	Rokštejn, castle ruin, cadastral area Panská Lhota, level IV
<b>Institution</b>	ÚAM FF MU, Inv. No. 757
<b>Illustration</b>	Věra Šlancarová

<b>Kat. č.</b>	3.3
<b>Předmět</b>	Řetízek
<b>Datace</b>	2. polovina 15.–1. polovina 16. století
<b>Popis</b>	fragment řetízku
<b>Materiál</b>	barevný kov
<b>Rozměry</b>	délka 4,5 cm
<b>Naleziště</b>	Brno, Pekařská ul., k. ú. Staré Brno, AUB 01/89, D/rozšířená 4a, vrstva 100
<b>Uložení</b>	Archeologický ústav AV ČR, Brno, v. v. i., inv. č. 452661
<b>Fotografie</b>	fotoarchiv Archaia Brno z.ú.
<b>Catalogue No.</b>	3.3
<b>Object</b>	Chain
<b>Dating</b>	2nd half of the 15th–1st half of the 16th century
<b>Description</b>	chain fragment
<b>Material</b>	alloy
<b>Measurement</b>	length 4,5 cm
<b>Location</b>	Brno, Pekařská St., cadastral area Staré Brno, AUB 01/89, D/widened 4a, stratum 100
<b>Institution</b>	Archeologický ústav AV ČR, Brno, v. v. i., Inv. No. 452661
<b>Illustration</b>	photo archive Archaia Brno z.ú.



<b>Kat. č.</b>	3.4
<b>Předmět</b>	Řetízek
<b>Datace</b>	novověk
<b>Popis</b>	fragment řetízku s esíčkovitými oky
<b>Materiál</b>	mosaz
<b>Rozměry</b>	délka 5,5 cm, 0,8 g
<b>Naleziště</b>	Brno, Pekařská ul., k. ú. Staré Brno, AUB 01/89, 2/2-4m/4b, vrstva 101
<b>Uložení</b>	Archeologický ústav AV ČR, Brno, v. v. i., inv. č. A452174
<b>Fotografie</b>	Věra Šlancarová
<b>Catalogue No.</b>	3.4
<b>Object</b>	Chain
<b>Dating</b>	post-medieval
<b>Description</b>	chain fragment with S-shaped loops
<b>Material</b>	brass
<b>Measurement</b>	length 5,5 cm, 0,8 g
<b>Location</b>	Brno, Pekařská St., cadastral area Staré Brno, AUB 01/89, 2/2-4m/4b, stratum 101
<b>Institution</b>	Archeologický ústav AV ČR, Brno, v. v. i., Inv. No. A452174
<b>Illustration</b>	Věra Šlancarová





<b>Kat. č.</b>	3.5
<b>Předmět</b>	Řetízek
<b>Datace</b>	2. polovina 15.–1. polovina 16. století
<b>Popis</b>	řetízek se splétanými oky z několikrát obtočeného drátu
<b>Materiál</b>	mosaz
<b>Rozměry</b>	délka 19,0 cm, 11,4 g
<b>Naleziště</b>	Brno, Pekařská ul., k. ú. Staré Brno, AUB 01/89, G/8m/4a, vrstva 100
<b>Uložení</b>	Archeologický ústav AV ČR, Brno, v. v. i., inv. č. A452157
<b>Fotografie</b>	Věra Šlancarová
<b>Catalogue No.</b>	3.5
<b>Object</b>	Chain
<b>Dating</b>	2nd half of the 15th–1st half of the 16th century
<b>Description</b>	chain made of loops from twisted wire
<b>Material</b>	brass
<b>Measurement</b>	length 19,0 cm, 11,4 g
<b>Location</b>	Brno, Pekařská St., cadastral area Staré Brno, AUB 01/89, G/8m/4a, stratum 100
<b>Institution</b>	Archeologický ústav AV ČR, Brno, v. v. i., Inv. No. A452157
<b>Illustration</b>	Věra Šlancarová



<b>Kat. č.</b>	3.6
<b>Předmět</b>	Řetízek
<b>Datace</b>	2. polovina 15.–1. polovina 16. století
<b>Popis</b>	řetízek se splétanými oky z několikrát obtočeného drátu
<b>Materiál</b>	mosaz
<b>Rozměry</b>	délka 17,0 cm, 4,8 g
<b>Naleziště</b>	Brno, Pekařská ul., k. ú. Staré Brno, AUB 01/89, F/6–8m/4a, vrstva 100
<b>Uložení</b>	Archeologický ústav AV ČR, Brno, v. v. i., inv. č. A452164
<b>Fotografie</b>	Věra Šlancarová
<b>Catalogue No.</b>	3.6
<b>Object</b>	Chain
<b>Dating</b>	2nd half of the 15th–1st half of the 16th century
<b>Description</b>	chain made of loops from twisted wire
<b>Material</b>	brass
<b>Measurement</b>	length 17,0 cm, 4,8 g
<b>Location</b>	Brno, Pekařská St., cadastral area Staré Brno, AUB 01/89, F/6–8m/4a, stratum 100
<b>Institution</b>	Archeologický ústav AV ČR, Brno, v. v. i., Inv. No. A452164
<b>Illustration</b>	Věra Šlancarová



<b>Kat. č.</b>	3.7
<b>Předmět</b>	Řetízek
<b>Datace</b>	2. polovina 15.–1. polovina 16. století
<b>Popis</b>	řetěz se širokými proplétanými oky a kovovým spojem ze silného drátu
<b>Materiál</b>	mosaz
<b>Rozměry</b>	délka 28,0 cm, 14,6 g
<b>Naleziště</b>	Brno, Pekařská ul., k. ú. Staré Brno, AUB 01/89, 2/3–4m/4a, vrstva 100
<b>Uložení</b>	Archeologický ústav AV ČR, Brno, v. v. i., inv. č. A452186
<b>Fotografie</b>	Věra Šlancarová



<b>Catalogue No.</b>	3.7
<b>Object</b>	Chain
<b>Dating</b>	2nd half of the 15th–1st half of the 16th century
<b>Description</b>	chain with complicatedly joined loops, connected with strong wire
<b>Material</b>	brass
<b>Measurement</b>	length 28,0 cm, 14,6 g
<b>Location</b>	Brno, Pekařská St., cadastral area Staré Brno, AUB 01/89, 2/3–4m/4a, stratum 100
<b>Institution</b>	Archeologický ústav AV ČR, Brno, v. v. i., Inv. No. A452186
<b>Illustration</b>	Věra Šlancarová

<b>Kat. č.</b>	3.8
<b>Předmět</b>	Řetízek
<b>Datace</b>	2. polovina 15.–1. polovina 16. století
<b>Popis</b>	fragment řetízku s oky z točeného drátu
<b>Materiál</b>	barevný kov
<b>Rozměry</b>	délka očka 2,5 cm, 1,3 g
<b>Naleziště</b>	Brno, Pekařská ul., k. ú. Staré Brno, AUB 01/89, F/6–8m/4a, vrstva 100
<b>Uložení</b>	Archeologický ústav AV ČR, Brno, v. v. i., inv. č. A452231
<b>Fotografie</b>	Věra Šlancarová
<b>Catalogue No.</b>	3.8
<b>Object</b>	Chain
<b>Dating</b>	2nd half of the 15th–1st half of the 16th century
<b>Description</b>	chain fragment made of loops from twisted wire
<b>Material</b>	alloy
<b>Measurement</b>	length loop 2,5 cm, 1,3 g
<b>Location</b>	Brno, Pekařská St., cadastral area Staré Brno, AUB 01/89, F/6–8m/4a, stratum 100
<b>Institution</b>	Archeologický ústav AV ČR, Brno, v. v. i., Inv. No. A452231
<b>Illustration</b>	Věra Šlancarová



<b>Kat. č.</b>	3.9
<b>Předmět</b>	Řetízek
<b>Datace</b>	2. polovina 15.–1. polovina 16. století
<b>Popis</b>	fragment řetízku s dlouhými protáhlými oky z točeného drátu
<b>Materiál</b>	barevný kov
<b>Rozměry</b>	délka 17,7 cm, 3,5 g
<b>Naleziště</b>	Brno, Pekařská ul., k. ú. Staré Brno, AUB 01/89, E(XIII-XIV)/4a, vrstva 100
<b>Uložení</b>	Archeologický ústav AV ČR, Brno, v. v. i., inv. č. A452233
<b>Fotografie</b>	Věra Šlancarová



<b>Catalogue No.</b>	3.9
<b>Object</b>	Chain
<b>Dating</b>	2nd half of the 15th–1st half of the 16th century
<b>Description</b>	chain fragment with long elongated loops from twisted wire
<b>Material</b>	alloy
<b>Measurement</b>	length 17,7 cm, 3,5 g
<b>Location</b>	Brno, Pekařská St., cadastral area Staré Brno, AUB 01/89, E(XIII-XIV)/4a, stratum 100
<b>Institution</b>	Archeologický ústav AV ČR, Brno, v. v. i., Inv. No. A452233
<b>Illustration</b>	Věra Šlancarová

<b>Kat. č.</b>	4.1
<b>Předmět</b>	Růženec
<b>Datace</b>	novověk – 18. století (?)
<b>Popis</b>	část růžence
<b>Materiál</b>	barevný kov
<b>Rozměry</b>	délka 1,3 cm
<b>Naleziště</b>	Brno, Pekařská ul., k. ú. Staré Brno, AUB 01/89, sektor D/4b, vrstva 101
<b>Uložení</b>	Archeologický ústav AV ČR, Brno, v. v. i., inv. č. A452435
<b>Fotografie</b>	fotoarchiv Archaia Brno z.ú.
<b>Catalogue No.</b>	4.1
<b>Object</b>	Rosary
<b>Dating</b>	post-medieval – 18. century (?)
<b>Description</b>	rosary fragment
<b>Material</b>	alloy
<b>Measurement</b>	length 1,3 cm
<b>Location</b>	Brno, Pekařská St., cadastral area Staré Brno, AUB 01/89, sector D/4b, stratum 101
<b>Institution</b>	Archeologický ústav AV ČR, Brno, v. v. i., Inv. No. A452435
<b>Illustration</b>	photo archive Archaia Brno z.ú.



<b>Kat. č.</b>	4.2
<b>Předmět</b>	Korálky
<b>Datace</b>	14.–15. století
<b>Popis</b>	tři kovové korálky nepravidelného tvaru
<b>Materiál</b>	barevný kov
<b>Rozměry</b>	průměr cca 0,5 cm, celkem 2,0 g
<b>Naleziště</b>	Štarkov, zřícenina hradu Skály, k. ú. Nový Jimramov, dolní hrad 312
<b>Uložení</b>	Moravské zemské muzeum Brno, inv. č. 337
<b>Fotografie</b>	Věra Šlancarová



<b>Catalogue No.</b>	4.2
<b>Object</b>	Beads
<b>Dating</b>	14th–15th century
<b>Description</b>	three irregularly shaped metal beads
<b>Material</b>	alloy
<b>Measurement</b>	diameter circa 0,5 cm, 2,0 g in total
<b>Location</b>	Štarkov, castle ruin Skály, cadastral area Nový Jimramov, lower castle 312
<b>Institution</b>	Moravské zemské muzeum Brno, Inv. No. 337
<b>Illustration</b>	Věra Šlancarová

<b>Kat. č.</b>	5.1
<b>Předmět</b>	Přívěsek
<b>Datace</b>	2. polovina 13. století – přelom 13. a 14. století
<b>Popis</b>	přívěsek ve tvaru křížku s vyrytým nápisem ARIAO
<b>Materiál</b>	barevný kov
<b>Rozměry</b>	3,8 x 2,7 cm, 8,36 g
<b>Naleziště</b>	Brno, Panenská ulice, k. ú. Brno-město
<b>Uložení</b>	Muzeum města Brna, inv. č. 445520
<b>Fotografie</b>	Miloš Strnad



<b>Catalogue No.</b>	5.1
<b>Object</b>	Pendant
<b>Dating</b>	late 13th or early 14th century
<b>Description</b>	small cross pendant with engraved inscription ARIAO
<b>Material</b>	alloy
<b>Measurement</b>	3,8 x 2,7 cm, 8,36 g
<b>Location</b>	Brno, Panenská St., cadastral area Brno-město
<b>Institution</b>	Muzeum města Brna, Inv. No. 445520
<b>Illustration</b>	Miloš Strnad





<b>Kat. č.</b>	5.2
<b>Předmět</b>	Přívěsek
<b>Datace</b>	15. století
<b>Popis</b>	drobný litý rovnoramenný křížek s postavou Ukřižovaného, druhá strana hladká
<b>Materiál</b>	cín
<b>Rozměry</b>	2,5 x 2,8 cm, 1,8 g
<b>Naleziště</b>	Rokštejn, zřícenina hradu, k. ú. Panská Lhota, 1984, nádvoří dolního hradu, čtv. 9/11
<b>Uložení</b>	ÚAM FF MU, inv. č. 3518
<b>Fotografie</b>	Věra Šlancarová



<b>Catalogue No.</b>	5.2
<b>Object</b>	Pendant
<b>Dating</b>	15th century
<b>Description</b>	small casted isosceles cross with crucified Christ, plain reverse
<b>Material</b>	tin
<b>Measurement</b>	2,5 x 2,8 cm, 1,8 g
<b>Location</b>	Rokštejn, castle ruin, cadastral area Panská Lhota, 1984, court of the lower castle, square 9/11
<b>Institution</b>	ÚAM FF MU, Inv. No. 3518
<b>Illustration</b>	Věra Šlancarová

<b>Kat. č.</b>	5.3
<b>Předmět</b>	Přívěsek
<b>Datace</b>	2. polovina 18. století
<b>Popis</b>	fragment jetelového křížku s korpusem Ukřižovaného a Adamovou lebkou pod nohama, druhá strana hladká
<b>Materiál</b>	mosaz
<b>Rozměry</b>	2,4 x 1,6 cm
<b>Naleziště</b>	Brno, Pekařská ul., k. ú. Staré Brno, AUB 01/89, G/7m/4a
<b>Uložení</b>	Archeologický ústav AV ČR, Brno, v. v. i., inv. č. 452262
<b>Fotografie</b>	fotoarchiv Archaia Brno z.ú.
<b>Catalogue No.</b>	5.3
<b>Object</b>	Pendant
<b>Dating</b>	2nd half of the 18th century
<b>Description</b>	trefoil cross pendant fragment with crucified Christ and Adam skull under his feet, plain reverse
<b>Material</b>	brass
<b>Measurement</b>	2,4 x 1,6 cm
<b>Location</b>	Brno, Pekařská St., cadastral area Staré Brno, AUB 01/89, G/7m/4a
<b>Institution</b>	Archeologický ústav AV ČR, Brno, v. v. i., Inv. No. 452262
<b>Illustration</b>	photo archive Archaia Brno z.ú.



<b>Kat. č.</b>	5.4
<b>Předmět</b>	Přívěsek
<b>Datace</b>	novověk
<b>Popis</b>	horní část závěsku z křížku
<b>Materiál</b>	barevný kov
<b>Rozměry</b>	délka 1,0 cm
<b>Naleziště</b>	Brno, Pekařská ul., k. ú. Staré Brno, AUB 01/89, G/7m/4a, vrstva 100
<b>Uložení</b>	Archeologický ústav AV ČR, Brno, v. v. i., inv. č. 452426
<b>Fotografie</b>	fotoarchiv Archaia Brno z.ú.
<b>Catalogue No.</b>	5.4
<b>Object</b>	Pendant
<b>Dating</b>	post-medieval
<b>Description</b>	upper part of cross pendant
<b>Material</b>	alloy
<b>Measurement</b>	length 1,0 cm
<b>Location</b>	Brno, Pekařská St., cadastral area Staré Brno, AUB 01/89, G/7m/4a, stratum 100
<b>Institution</b>	Archeologický ústav AV ČR, Brno, v. v. i., Inv. No. 452426
<b>Illustration</b>	photo archive Archaia Brno z.ú.



<b>Kat. č.</b>	5.5
<b>Předmět</b>	Přívěsek
<b>Datace</b>	2. polovina 18. století
<b>Popis</b>	fragment přívěsku – medailon (?)
<b>Materiál</b>	barevný kov
<b>Rozměry</b>	1,6 x 1,3 cm
<b>Naleziště</b>	Brno, Pekařská ul., k. ú. Staré Brno, AUB 01/89, G/4b, vrstva 101
<b>Uložení</b>	Archeologický ústav AV ČR, Brno, v. v. i., inv. č. 452432
<b>Fotografie</b>	fotoarchiv Archaia Brno z.ú.
<b>Catalogue No.</b>	5.5
<b>Object</b>	Pendant
<b>Dating</b>	2nd half of the 18th century
<b>Description</b>	medallion or pendant fragment (?)
<b>Material</b>	alloy
<b>Measurement</b>	1,6 x 1,3 cm
<b>Location</b>	Brno, Pekařská St., cadastral area Staré Brno, AUB 01/89, G/4b, stratum 101
<b>Institution</b>	Archeologický ústav AV ČR, Brno, v. v. i., Inv. No. 452432
<b>Illustration</b>	photo archive Archaia Brno z.ú.



<b>Kat. č.</b>	5.6
<b>Předmět</b>	Přívěsek
<b>Datace</b>	14.–15. století
<b>Popis</b>	přívěsek ve tvaru kuše
<b>Materiál</b>	barevný kov
<b>Rozměry</b>	8,1 x 5,4 cm
<b>Naleziště</b>	Brno, Pekařská ul., k. ú. Staré Brno, AUB 01/89, E/3m/4a, vrstva 100
<b>Uložení</b>	Archeologický ústav AV ČR, Brno, v. v. i., inv. č. 452538
<b>Fotografie</b>	fotoarchiv Archaia Brno z.ú.



<b>Catalogue No.</b>	5.6
<b>Object</b>	Pendant
<b>Dating</b>	14th–15th century
<b>Description</b>	pendant in the shape of a crossbow
<b>Material</b>	alloy
<b>Measurement</b>	8,1 x 5,4 cm
<b>Location</b>	Brno, Pekařská St., cadastral area Staré Brno, AUB 01/89, E/3m/4a, stratum 100
<b>Institution</b>	Archeologický ústav AV ČR, Brno, v. v. i., Inv. No. 452538
<b>Illustration</b>	photo archive Archaia Brno z.ú.

<b>Kat. č.</b>	5.7
<b>Předmět</b>	Přívěsek
<b>Datace</b>	2. polovina 15.–1. polovina 16. století
<b>Popis</b>	přívěsek ve tvaru kozlíka, druhá strana „dutá“
<b>Materiál</b>	stříbro
<b>Rozměry</b>	6,0 x 3,0 cm, 7,4 g
<b>Naleziště</b>	Brno, Pekařská ul., k. ú. Staré Brno, AUB 01/89, G/7-8/4a, vrstva 100
<b>Uložení</b>	Archeologický ústav AV ČR, Brno, v. v. i., inv. č. A452154
<b>Fotografie</b>	Věra Šlancarová



<b>Catalogue No.</b>	5.7
<b>Object</b>	Pendant
<b>Dating</b>	2nd half of the 15th–1st half of the 16th century
<b>Description</b>	pendant in the shape of a horse, hollow backside
<b>Material</b>	silver
<b>Measurement</b>	6,0 x 3,0 cm, 7,4 g
<b>Location</b>	Brno, Pekařská St., cadastral area Staré Brno, AUB 01/89, G/7-8/4a, stratum 100
<b>Institution</b>	Archeologický ústav AV ČR, Brno, v. v. i., Inv. No. A452154
<b>Illustration</b>	Věra Šlancarová

<b>Kat. č.</b>	6.1
<b>Předmět</b>	Poutnický odznak
<b>Datace</b>	2. třetina 13. století – 4. čtvrtina 13. století
<b>Popis</b>	poutnický odznak se sv. Stanislavem
<b>Materiál</b>	olovo
<b>Rozměry</b>	průměr 4,5 cm
<b>Naleziště</b>	Černá hora, k. ú. Černá Hora
<b>Uložení</b>	Moravské zemské muzeum Brno, bez inv. č.
<b>Fotografie</b>	Souchopová – Novotný 1974, obr. 90:1



<b>Catalogue No.</b>	6.1
<b>Object</b>	Pilgrimage badge
<b>Dating</b>	late 13th century
<b>Description</b>	pilgrimage badge with St. Stanislaw
<b>Material</b>	lead
<b>Measurement</b>	diameter 4,5 cm
<b>Location</b>	Černá hora, cadastral area Černá Hora
<b>Institution</b>	Moravské zemské muzeum Brno, Inv. No. N/A
<b>Illustration</b>	Souchopová – Novotný 1974, Fig. 90:1



<b>Kat. č.</b>	7.1
<b>Předmět</b>	Spona
<b>Datace</b>	přelom 13.-polovina 14. století
<b>Popis</b>	spona s nápisem na rámečku, bez trnu
<b>Materiál</b>	barevný kov
<b>Rozměry</b>	průměr 2,9 cm
<b>Naleziště</b>	Telč, trať Mokrovce, k. ú. Telč
<b>Uložení</b>	neznámé, bez inv. č.
<b>Fotografie</b>	Měřínský 1991, obr. 1:2
<b>Catalogue No.</b>	7.1
<b>Object</b>	Brooch
<b>Dating</b>	late 13th or early 14th century
<b>Description</b>	buckle with inscription on the frame, without pin
<b>Material</b>	alloy
<b>Measurement</b>	diameter 2,9 cm
<b>Location</b>	Telč, field Mokrovce, cadastral area Telč
<b>Institution</b>	N/A, Inv. No. N/A
<b>Illustration</b>	Měřínský 1991, Fig. 1:2





<b>Kat. č.</b>	7.2
<b>Předmět</b>	Spona
<b>Datace</b>	vrcholný středověk
<b>Popis</b>	kruhová spona s rostlinným (?) dekorem rámečku, chybějící trn
<b>Materiál</b>	barevný kov
<b>Rozměry</b>	průměr 3,9 cm
<b>Naleziště</b>	Dolní Věstonice, k. ú. Dolní Věstonice
<b>Uložení</b>	neznámé, bez inv. č.
<b>Fotografie</b>	Měřínský 1991, obr. 1:1



<b>Catalogue No.</b>	7.2
<b>Object</b>	Brooch
<b>Dating</b>	High Middle Ages
<b>Description</b>	round brooch with vegetation (?) decorated border, missing pin
<b>Material</b>	alloy
<b>Measurement</b>	diameter 3,9 cm
<b>Location</b>	lower Věstonice, cadastral area lower Věstonice
<b>Institution</b>	N/A, Inv. No. N/A
<b>Illustration</b>	Měřínský 1991, Fig. 1:1

<b>Kat. č.</b>	7.3
<b>Předmět</b>	Spona
<b>Datace</b>	přelom 13. a 14. století
<b>Popis</b>	fragment spony (?) se zdobením – geometrická výzdoba nebo písmena
<b>Materiál</b>	barevný kov
<b>Rozměry</b>	průměr 2,8 cm, 1,0 g
<b>Naleziště</b>	Brno, Mozartova ul., k. ú. Brno-město, A 63/2002, 265/23
<b>Uložení</b>	Archaia Brno z.ú., inv. č. 265/23
<b>Fotografie</b>	Věra Šlancarová



<b>Catalogue No.</b>	7.3
<b>Object</b>	Brooch
<b>Dating</b>	late 13th or early 14th century
<b>Description</b>	brooch fragment (?) with letters or geometric decoration
<b>Material</b>	alloy
<b>Measurement</b>	diameter 2,8 cm, 1,0 g
<b>Location</b>	Brno, Mozartova St., cadastral area Brno- město, A 63/2002, 265/23
<b>Institution</b>	Archaia Brno z.ú., Inv. No. 265/23
<b>Illustration</b>	Věra Šlancarová

<b>Kat. č.</b>	7.4
<b>Předmět</b>	Spona
<b>Datace</b>	přelom 13. a 14. století
<b>Popis</b>	srdčitá spona s dochovaným trnem
<b>Materiál</b>	barevný kov
<b>Rozměry</b>	2,5 cm x 1,7 cm; trn 1,7 cm, 1,7 g
<b>Naleziště</b>	Brno, blok 39, k. ú. Brno-město, A 35/2003, 197/10
<b>Uložení</b>	Archaia Brno z.ú., inv. č. 197/10
<b>Fotografie</b>	Věra Šlancarová



<b>Catalogue No.</b>	7.4
<b>Object</b>	Brooch
<b>Dating</b>	late 13th or early 14th century
<b>Description</b>	heart-shaped brooch with preserved pin
<b>Material</b>	alloy
<b>Measurement</b>	2,5 cm x 1,7 cm; pin 1,7 cm, 1,7 g
<b>Location</b>	Brno, block 39, cadastral area Brno-město, A 35/2003, 197/10
<b>Institution</b>	Archaia Brno z.ú., Inv. No. 197/10
<b>Illustration</b>	Věra Šlancarová

<b>Kat. č.</b>	8.1
<b>Předmět</b>	Spínadlo
<b>Datace</b>	2. polovina 15.–1. polovina 16. století
<b>Popis</b>	fragment spínadla
<b>Materiál</b>	mosaz
<b>Rozměry</b>	2,9 x 1,8 cm, 0,9 g
<b>Naleziště</b>	Brno, Pekařská ul., k. ú. Staré Brno, AUB 01/89, G/9,5–10m/4a, vrstva 100
<b>Uložení</b>	Archeologický ústav AV ČR, Brno, v. v. i., inv. č. A452166
<b>Fotografie</b>	Věra Šlancarová
<b>Catalogue No.</b>	8.1
<b>Object</b>	Fastener
<b>Dating</b>	2nd half of the 15th–1st half of the 16th century
<b>Description</b>	fastener fragment
<b>Material</b>	brass
<b>Measurement</b>	2,9 x 1,8 cm, 0,9 g
<b>Location</b>	Brno, Pekařská St., cadastral area Staré Brno, AUB 01/89, G/9,5–10m/4a, stratum 100
<b>Institution</b>	Archeologický ústav AV ČR, Brno, v. v. i., Inv. No. A452166
<b>Illustration</b>	Věra Šlancarová



<b>Kat. č.</b>	8.2
<b>Předmět</b>	Spínadlo
<b>Datace</b>	13. století
<b>Popis</b>	spínadlo
<b>Materiál</b>	barevný kov
<b>Rozměry</b>	3,3 x 1,4 cm, 1,1 g
<b>Naleziště</b>	Jihlava obchvat, zaniklá hornická vesnice Staré Hory, k. ú. Staré Hory, akce 35/2002
<b>Uložení</b>	Muzeum Vysočiny Jihlava, inv. č. 2124/21
<b>Fotografie</b>	Věra Šlancarová



<b>Catalogue No.</b>	8.2
<b>Object</b>	Fastener
<b>Dating</b>	13th century
<b>Description</b>	fastener
<b>Material</b>	alloy
<b>Measurement</b>	3,3 x 1,4 cm, 1,1 g
<b>Location</b>	Jihlava ring road, former mining village Staré Hory, cadastral area Staré Hory, action 35/2002
<b>Institution</b>	Muzeum Vysočiny Jihlava, Inv. No. 2124/21
<b>Illustration</b>	Věra Šlancarová

<b>Kat. č.</b>	8.3
<b>Předmět</b>	Spínadlo
<b>Datace</b>	13. století
<b>Popis</b>	trojúhelníkovité spínadlo s výzdobou
<b>Materiál</b>	barevný kov
<b>Rozměry</b>	2,4 x 1,5 cm, 1,5 g
<b>Naleziště</b>	Jihlava obchvat, zaniklá hornická vesnice Staré Hory, k. ú. Staré Hory, akce 35/2002
<b>Uložení</b>	Muzeum Vysočiny Jihlava, inv. č. 2297/11
<b>Fotografie</b>	Věra Šlancarová



<b>Catalogue No.</b>	8.3
<b>Object</b>	Fastener
<b>Dating</b>	13th century
<b>Description</b>	triangular pin with decoration
<b>Material</b>	alloy
<b>Measurement</b>	2,4 x 1,5 cm, 1,5 g
<b>Location</b>	Jihlava ring road, former mining village Staré Hory, cadastral area Staré Hory, action 35/2002
<b>Institution</b>	Muzeum Vysočiny Jihlava, Inv. No. 2297/11
<b>Illustration</b>	Věra Šlancarová

<b>Kat. č.</b>	8.4
<b>Předmět</b>	Spínadlo
<b>Datace</b>	14.–15. století
<b>Popis</b>	spínadlo
<b>Materiál</b>	železo
<b>Rozměry</b>	3,5 x 2,5 cm, 6,6 g
<b>Naleziště</b>	Štarkov, zřícenina hradu Skály, k. ú. Nový Jimramov, dolní hrad, smetiště
<b>Uložení</b>	Moravské zemské muzeum Brno, inv. č. 167
<b>Fotografie</b>	Věra Šlancarová
<b>Catalogue No.</b>	8.4
<b>Object</b>	Fastener
<b>Dating</b>	14th–15th century
<b>Description</b>	fastener
<b>Material</b>	iron
<b>Measurement</b>	3,5 x 2,5 cm, 6,6 g
<b>Location</b>	Štarkov, castle ruin Skály, cadastral area Nový Jimramov, lower castle, rubbish dump
<b>Institution</b>	Moravské zemské muzeum Brno, Inv. No. 167
<b>Illustration</b>	Věra Šlancarová



<b>Kat. č.</b>	8.5
<b>Předmět</b>	Spínadlo
<b>Datace</b>	14.–15. století
<b>Popis</b>	spínadlo s pravouhlým rámečkem a háčkem
<b>Materiál</b>	železo
<b>Rozměry</b>	4,0 x 2,5 cm
<b>Naleziště</b>	zaniklá ves s tvrzí Mstěnice, k. ú. Hrotovice, dvůr
<b>Uložení</b>	Moravské zemské muzeum Brno, inv. č. 15153
<b>Fotografie</b>	Věra Šlancarová



<b>Catalogue No.</b>	8.5
<b>Object</b>	Fastener
<b>Dating</b>	14th–15th century
<b>Description</b>	fastener with rectangular frame and hoop
<b>Material</b>	iron
<b>Measurement</b>	4,0 x 2,5 cm
<b>Location</b>	former village with stronghold Mstěnice, cadastral area Hrotovice, courtyard
<b>Institution</b>	Moravské zemské muzeum Brno, Inv. No. 15153
<b>Illustration</b>	Věra Šlancarová



<b>Kat. č.</b>	9.1
<b>Předmět</b>	Háčky a očka
<b>Datace</b>	2. polovina 15.–1. polovina 16. století
<b>Popis</b>	háček
<b>Materiál</b>	barevný kov
<b>Rozměry</b>	délka 1,9 cm
<b>Naleziště</b>	Brno, Pekařská ul., k. ú. Staré Brno, AUB 01/89, F/3–4m/4a, vrstva 100
<b>Uložení</b>	Archeologický ústav AV ČR, Brno, v. v. i., inv. č. 452277
<b>Fotografie</b>	fotoarchiv Archaia Brno z.ú.
<b>Catalogue No.</b>	9.1
<b>Object</b>	Hook and fastener
<b>Dating</b>	2nd half of the 15th–1st half of the 16th century
<b>Description</b>	hook
<b>Material</b>	alloy
<b>Measurement</b>	length 1,9 cm
<b>Location</b>	Brno, Pekařská St., cadastral area Staré Brno, AUB 01/89, F/3–4m/4a, stratum 100
<b>Institution</b>	Archeologický ústav AV ČR, Brno, v. v. i., Inv. No. 452277
<b>Illustration</b>	photo archive Archaia Brno z.ú.



<b>Kat. č.</b>	9.2
<b>Předmět</b>	Háčky a očka
<b>Datace</b>	2. polovina 15.–1. polovina 16. století
<b>Popis</b>	fragment háčku
<b>Materiál</b>	barevný kov
<b>Rozměry</b>	délka 3,6 cm
<b>Naleziště</b>	Brno, Pekařská ul., k. ú. Staré Brno, AUB 01/89, G/7m/4a, vrstva 100
<b>Uložení</b>	Archeologický ústav AV ČR, Brno, v. v. i., inv. č. 452325
<b>Fotografie</b>	fotoarchiv Archaia Brno z.ú.
<b>Catalogue No.</b>	9.2
<b>Object</b>	Hook and fastener
<b>Dating</b>	2nd half of the 15th–1st half of the 16th century
<b>Description</b>	hook fragment
<b>Material</b>	alloy
<b>Measurement</b>	length 3,6 cm
<b>Location</b>	Brno, Pekařská St., cadastral area Staré Brno, AUB 01/89, G/7m/4a, stratum 100
<b>Institution</b>	Archeologický ústav AV ČR, Brno, v. v. i., Inv. No. 452325
<b>Illustration</b>	photo archive Archaia Brno z.ú.



<b>Kat. č.</b>	9.3
<b>Předmět</b>	Háčky a očka
<b>Datace</b>	2. polovina 15.–1. polovina 16. století
<b>Popis</b>	fragment háčku
<b>Materiál</b>	barevný kov
<b>Rozměry</b>	délka 1,3 cm
<b>Naleziště</b>	Brno, Pekařská ul., k. ú. Staré Brno, AUB 01/89, G/8m/4a, vrstva 100
<b>Uložení</b>	Archeologický ústav AV ČR, Brno, v. v. i., inv. č. 452396
<b>Fotografie</b>	fotoarchiv Archaia Brno z.ú.
<b>Catalogue No.</b>	9.3
<b>Object</b>	Hook and fastener
<b>Dating</b>	2nd half of the 15th–1st half of the 16th century
<b>Description</b>	hook fragment
<b>Material</b>	alloy
<b>Measurement</b>	length 1,3 cm
<b>Location</b>	Brno, Pekařská St., cadastral area Staré Brno, AUB 01/89, G/8m/4a, stratum 100
<b>Institution</b>	Archeologický ústav AV ČR, Brno, v. v. i., Inv. No. 452396
<b>Illustration</b>	photo archive Archaia Brno z.ú.



<b>Kat. č.</b>	9.4
<b>Předmět</b>	Háčky a očka
<b>Datace</b>	2. polovina 15.–1. polovina 16. století
<b>Popis</b>	háčky
<b>Materiál</b>	barevný kov
<b>Rozměry</b>	délka 0,9 až 2,0 cm
<b>Naleziště</b>	Brno, Pekařská ul., k. ú. Staré Brno, AUB 01/89, D/12m/4a, vrstva 100
<b>Uložení</b>	Archeologický ústav AV ČR, Brno, v. v. i., inv. č. 452638–639
<b>Fotografie</b>	fotoarchiv Archaia Brno z.ú.
<b>Catalogue No.</b>	9.4
<b>Object</b>	Hook and fastener
<b>Dating</b>	2nd half of the 15th–1st half of the 16th century
<b>Description</b>	hook
<b>Material</b>	alloy
<b>Measurement</b>	length 0,9–2,0 cm
<b>Location</b>	Brno, Pekařská St., cadastral area Staré Brno, AUB 01/89, D/12m/4a, stratum 100
<b>Institution</b>	Archeologický ústav AV ČR, Brno, v. v. i., Inv. No. 452638–639
<b>Illustration</b>	photo archive Archaia Brno z.ú.



<b>Kat. č.</b>	9.5
<b>Předmět</b>	Háčky a očka
<b>Datace</b>	2. polovina 15.–1. polovina 16. století
<b>Popis</b>	háček
<b>Materiál</b>	barevný kov
<b>Rozměry</b>	délka 1,5 cm
<b>Naleziště</b>	Brno, Pekařská ul., k. ú. Staré Brno, AUB 01/89, D/4a, vrstva 100
<b>Uložení</b>	Archeologický ústav AV ČR, Brno, v. v. i., inv. č. 452641–642
<b>Fotografie</b>	fotoarchiv Archaia Brno z.ú.
<b>Catalogue No.</b>	9.5
<b>Object</b>	Hook and fastener
<b>Dating</b>	2nd half of the 15th–1st half of the 16th century
<b>Description</b>	hook
<b>Material</b>	alloy
<b>Measurement</b>	length 1,5 cm
<b>Location</b>	Brno, Pekařská St., cadastral area Staré Brno, AUB 01/89, D/4a, stratum 100
<b>Institution</b>	Archeologický ústav AV ČR, Brno, v. v. i., Inv. No. 452641–642
<b>Illustration</b>	photo archive Archaia Brno z.ú.



<b>Kat. č.</b>	9.6
<b>Předmět</b>	Háčky a očka
<b>Datace</b>	2. polovina 15.–1. polovina 16. století
<b>Popis</b>	háčky
<b>Materiál</b>	barevný kov
<b>Rozměry</b>	délka 1,2 až 2,0 cm
<b>Naleziště</b>	Brno, Pekařská ul., k. ú. Staré Brno, AUB 01/89, vrstva 4a+příměs
<b>Uložení</b>	Archeologický ústav AV ČR, Brno, v. v. i., inv. č. 452736
<b>Fotografie</b>	fotoarchiv Archaia Brno z.ú.
<b>Catalogue No.</b>	9.6
<b>Object</b>	Hook and fastener
<b>Dating</b>	2nd half of the 15th–1st half of the 16th century
<b>Description</b>	hooks
<b>Material</b>	alloy
<b>Measurement</b>	length 1,2–2,0 cm
<b>Location</b>	Brno, Pekařská St., cadastral area Staré Brno, AUB 01/89, stratum 4a+admixture
<b>Institution</b>	Archeologický ústav AV ČR, Brno, v. v. i., Inv. No. 452736
<b>Illustration</b>	photo archive Archaia Brno z.ú.



<b>Kat. č.</b>	9.7
<b>Předmět</b>	Háčky a očka
<b>Datace</b>	2. polovina 15.–1. polovina 16. století
<b>Popis</b>	háček
<b>Materiál</b>	mosaz
<b>Rozměry</b>	délka 1,4 cm, 0,4 g
<b>Naleziště</b>	Brno, Pekařská ul., k. ú. Staré Brno, AUB 01/89, G/7–8m/4a, vrstva 100
<b>Uložení</b>	Archeologický ústav AV ČR, Brno, v. v. i., inv. č. A452163
<b>Fotografie</b>	Věra Šlancarová
<b>Catalogue No.</b>	9.7
<b>Object</b>	Hook and fastener
<b>Dating</b>	2nd half of the 15th–1st half of the 16th century
<b>Description</b>	hook
<b>Material</b>	brass
<b>Measurement</b>	length 1,4 cm, 0,4 g
<b>Location</b>	Brno, Pekařská St., cadastral area Staré Brno, AUB 01/89, G/7–8m/4a, stratum 100
<b>Institution</b>	Archeologický ústav AV ČR, Brno, v. v. i., Inv. No. A452163
<b>Illustration</b>	Věra Šlancarová



<b>Kat. č.</b>	9.8
<b>Předmět</b>	Háčky a očka
<b>Datace</b>	2. polovina 15.–1. polovina 16. století
<b>Popis</b>	očko
<b>Materiál</b>	barevný kov
<b>Rozměry</b>	délka 1,3 cm
<b>Naleziště</b>	Brno, Pekařská ul., k. ú. Staré Brno, AUB 01/89, G/7m/4a, vrstva 100
<b>Uložení</b>	Archeologický ústav AV ČR, Brno, v. v. i., inv. č. 452347
<b>Fotografie</b>	fotoarchiv Archaia Brno z.ú.
<b>Catalogue No.</b>	9.8
<b>Object</b>	Hook and fastener
<b>Dating</b>	2nd half of the 15th–1st half of the 16th century
<b>Description</b>	eye
<b>Material</b>	alloy
<b>Measurement</b>	length 1,3 cm
<b>Location</b>	Brno, Pekařská St., cadastral area Staré Brno, AUB 01/89, G/7m/4a, stratum 100
<b>Institution</b>	Archeologický ústav AV ČR, Brno, v. v. i., Inv. No. 452347
<b>Illustration</b>	photo archive Archaia Brno z.ú.





<b>Kat. č.</b>	9.9
<b>Předmět</b>	Háčky a očka
<b>Datace</b>	2. polovina 15.–1. polovina 16. století
<b>Popis</b>	očko
<b>Materiál</b>	barevný kov
<b>Rozměry</b>	délka 1,5 cm
<b>Naleziště</b>	Brno, Pekařská ul., k. ú. Staré Brno, AUB 01/89, D/4a, vrstva 100
<b>Uložení</b>	Archeologický ústav AV ČR, Brno, v. v. i., inv. č. 452641–642
<b>Fotografie</b>	fotoarchiv Archaia Brno z.ú.
<b>Catalogue No.</b>	9.9
<b>Object</b>	Hook and fastener
<b>Dating</b>	2nd half of the 15th–1st half of the 16th century
<b>Description</b>	eye
<b>Material</b>	alloy
<b>Measurement</b>	length 1,5 cm
<b>Location</b>	Brno, Pekařská St., cadastral area Staré Brno, AUB 01/89, D/4a, stratum 100
<b>Institution</b>	Archeologický ústav AV ČR, Brno, v. v. i., Inv. No. 452641–642
<b>Illustration</b>	photo archive Archaia Brno z.ú.



<b>Kat. č.</b>	9.10
<b>Předmět</b>	Háčky a očka
<b>Datace</b>	2. polovina 15.–1. polovina 16. století
<b>Popis</b>	očka
<b>Materiál</b>	barevný kov
<b>Rozměry</b>	délka 1,1 a 1,9 cm
<b>Naleziště</b>	Brno, Pekařská ul., k. ú. Staré Brno, AUB 01/89, G/8m/4a, vrstva 100
<b>Uložení</b>	Archeologický ústav AV ČR, Brno, v. v. i., inv. č. 452393–393
<b>Fotografie</b>	fotoarchiv Archaia Brno z.ú.
<b>Catalogue No.</b>	9.10
<b>Object</b>	Hook and fastener
<b>Dating</b>	2nd half of the 15th–1st half of the 16th century
<b>Description</b>	eye
<b>Material</b>	alloy
<b>Measurement</b>	length 1,1 and 1,9 cm
<b>Location</b>	Brno, Pekařská St., cadastral area Staré Brno, AUB 01/89, G/8m/4a, stratum 100
<b>Institution</b>	Archeologický ústav AV ČR, Brno, v. v. i., Inv. No. 452393–393
<b>Illustration</b>	photo archive Archaia Brno z.ú.



<b>Kat. č.</b>	9.11
<b>Předmět</b>	Háčky a očka
<b>Datace</b>	2. polovina 15.–1. polovina 16. století
<b>Popis</b>	očka
<b>Materiál</b>	barevný kov
<b>Rozměry</b>	délka od 1,6 do 2,6 cm
<b>Naleziště</b>	Brno, Pekařská ul., k. ú. Staré Brno, AUB 01/89, D/4a, vrstva 100
<b>Uložení</b>	Archeologický ústav AV ČR, Brno, v. v. i., inv. č. 452500
<b>Fotografie</b>	fotoarchiv Archaia Brno z.ú.
<b>Catalogue No.</b>	9.11
<b>Object</b>	Hook and fastener
<b>Dating</b>	2nd half of the 15th–1st half of the 16th century
<b>Description</b>	eye
<b>Material</b>	alloy
<b>Measurement</b>	length 1,6–2,6 cm
<b>Location</b>	Brno, Pekařská St., cadastral area Staré Brno, AUB 01/89, D/4a, stratum 100
<b>Institution</b>	Archeologický ústav AV ČR, Brno, v. v. i., Inv. No. 452500
<b>Illustration</b>	photo archive Archaia Brno z.ú.



<b>Kat. č.</b>	9.12
<b>Předmět</b>	Háčky a očka
<b>Datace</b>	2. polovina 15.–1. polovina 16. století
<b>Popis</b>	očka
<b>Materiál</b>	barevný kov
<b>Rozměry</b>	délka od 1,1 do 1,9 cm
<b>Naleziště</b>	Brno, Pekařská ul., k. ú. Staré Brno, AUB 01/89, D/12m/4a, vrstva 100
<b>Uložení</b>	Archeologický ústav AV ČR, Brno, v. v. i., inv. č. 452638–639
<b>Fotografie</b>	fotoarchiv Archaia Brno z.ú.
<b>Catalogue No.</b>	9.12
<b>Object</b>	Hook and fastener
<b>Dating</b>	2nd half of the 15th–1st half of the 16th century
<b>Description</b>	eye
<b>Material</b>	alloy
<b>Measurement</b>	length 1,1–1,9 cm
<b>Location</b>	Brno, Pekařská St., cadastral area Staré Brno, AUB 01/89, D/12m/4a, stratum 100
<b>Institution</b>	Archeologický ústav AV ČR, Brno, v. v. i., Inv. No. 452638–639
<b>Illustration</b>	photo archive Archaia Brno z.ú.



<b>Kat. č.</b>	10.1
<b>Předmět</b>	Návlečka
<b>Datace</b>	2. polovina 15.–1. polovina 16. století
<b>Popis</b>	duté trubičky ze stočeného plechu
<b>Materiál</b>	barevný kov
<b>Rozměry</b>	délka od 1,5 cm do 2,8 cm
<b>Naleziště</b>	Brno, Pekařská ul., k. ú. Staré Brno, AUB 01/89, G/8m/4a, vrstva 100
<b>Uložení</b>	Archeologický ústav AV ČR, Brno, v. v. i., inv. č. 452407–415
<b>Fotografie</b>	fotoarchiv Archaia Brno z.ú.
<b>Catalogue No.</b>	10.1
<b>Object</b>	Lace chape
<b>Dating</b>	2nd half of the 15th–1st half of the 16th century
<b>Description</b>	hollow tubelet of rolled metal
<b>Material</b>	alloy
<b>Measurement</b>	length 1,5–2,8 cm
<b>Location</b>	Brno, Pekařská St., cadastral area Staré Brno, AUB 01/89, G/8m/4a, stratum 100
<b>Institution</b>	Archeologický ústav AV ČR, Brno, v. v. i., Inv. No. 452407–415
<b>Illustration</b>	photo archive Archaia Brno z.ú.



<b>Kat. č.</b>	10.2
<b>Předmět</b>	Návlečka
<b>Datace</b>	2. polovina 15.–1. polovina 16. století
<b>Popis</b>	dutá trubička ze stočeného plechu, vevnitř železné jádro
<b>Materiál</b>	mosaz, železné jádro
<b>Rozměry</b>	délka 4,4 cm, 3,4 g
<b>Naleziště</b>	Brno, Pekařská ul., k. ú. Staré Brno, AUB 01/89, 2/2–3m/4a, vrstva 100
<b>Uložení</b>	Archeologický ústav AV ČR, Brno, v. v. i., inv. č. A452209
<b>Fotografie</b>	Věra Šlancarová
<b>Catalogue No.</b>	10.2
<b>Object</b>	Lace chape
<b>Dating</b>	2nd half of the 15th–1st half of the 16th century
<b>Description</b>	hollow tubelet of rolled metal, with internal iron core
<b>Material</b>	brass, iron core
<b>Measurement</b>	length 4,4 cm, 3,4 g
<b>Location</b>	Brno, Pekařská St., cadastral area Staré Brno, AUB 01/89, 2/2–3m/4a, stratum 100
<b>Institution</b>	Archeologický ústav AV ČR, Brno, v. v. i., Inv. No. A452209
<b>Illustration</b>	Věra Šlancarová



<b>Kat. č.</b>	10.3
<b>Předmět</b>	Návlečka
<b>Datace</b>	2. polovina 15.–1. polovina 16. století
<b>Popis</b>	duté trubičky ze stočeného plechu
<b>Materiál</b>	mosaz
<b>Rozměry</b>	délka od 1,0 cm po 5,0 cm
<b>Naleziště</b>	Brno, Pekařská ul., k. ú. Staré Brno, AUB 01/89, G/9,5–10m/4a, vrstva 100
<b>Uložení</b>	Archeologický ústav AV ČR, Brno, v. v. i., inv. č. A452210
<b>Fotografie</b>	Věra Šlancarová
<b>Catalogue No.</b>	10.3
<b>Object</b>	Lace chape
<b>Dating</b>	2nd half of the 15th–1st half of the 16th century
<b>Description</b>	hollow tubelet of rolled metal
<b>Material</b>	brass
<b>Measurement</b>	length 1,0–5,0 cm
<b>Location</b>	Brno, Pekařská St., cadastral area Staré Brno, AUB 01/89, G/9,5–10m/4a, stratum 100
<b>Institution</b>	Archeologický ústav AV ČR, Brno, v. v. i., Inv. No. A452210
<b>Illustration</b>	Věra Šlancarová



<b>Kat. č.</b>	10.4
<b>Předmět</b>	Návlečka
<b>Datace</b>	2. polovina 15.–1. polovina 16. století
<b>Popis</b>	dutá trubička ze stočeného plechu
<b>Materiál</b>	mosaz
<b>Rozměry</b>	délka 3,0 cm, 1,0 g
<b>Naleziště</b>	Brno, Pekařská ul., k. ú. Staré Brno, AUB 01/89, F2–3m/4a, vrstva 100
<b>Uložení</b>	Archeologický ústav AV ČR, Brno, v. v. i., inv. č. A452221
<b>Fotografie</b>	Věra Šlancarová
<b>Catalogue No.</b>	10.4
<b>Object</b>	Lace chape
<b>Dating</b>	2nd half of the 15th–1st half of the 16th century
<b>Description</b>	hollow tubelet of rolled metal
<b>Material</b>	brass
<b>Measurement</b>	length 3,0 cm, 1,0 g
<b>Location</b>	Brno, Pekařská St., cadastral area Staré Brno, AUB 01/89, F2–3m/4a, stratum 100
<b>Institution</b>	Archeologický ústav AV ČR, Brno, v. v. i., Inv. No. A452221
<b>Illustration</b>	Věra Šlancarová





<b>Kat. č.</b>	10.5
<b>Předmět</b>	Návlečka
<b>Datace</b>	2. polovina 15.–1. polovina 16. století
<b>Popis</b>	dutá trubička ze stočeného plechu
<b>Materiál</b>	mosaz
<b>Rozměry</b>	délka 3,5 cm, 1,5 g
<b>Naleziště</b>	Brno, Pekařská ul., k. ú. Staré Brno, AUB 01/89, F2–3m/4a, vrstva 100
<b>Uložení</b>	Archeologický ústav AV ČR, Brno, v. v. i., inv. č. A452222
<b>Fotografie</b>	Věra Šlancarová
<b>Catalogue No.</b>	10.5
<b>Object</b>	Lace chape
<b>Dating</b>	2nd half of the 15th–1st half of the 16th century
<b>Description</b>	hollow tubelet of rolled metal
<b>Material</b>	brass
<b>Measurement</b>	length 3,5 cm, 1,5 g
<b>Location</b>	Brno, Pekařská St., cadastral area Staré Brno, AUB 01/89, F2–3m/4a, stratum 100
<b>Institution</b>	Archeologický ústav AV ČR, Brno, v. v. i., Inv. No. A452222
<b>Illustration</b>	Věra Šlancarová



<b>Kat. č.</b>	11.1
<b>Předmět</b>	Špendlík
<b>Datace</b>	2. polovina 15.–1. polovina 16. století
<b>Popis</b>	špendlíky
<b>Materiál</b>	barevný kov
<b>Rozměry</b>	délka od 3,0 do 5,0 cm
<b>Naleziště</b>	Brno, Pekařská ul., k. ú. Staré Brno, AUB 01/89, G/9m/4a, vrstva 100
<b>Uložení</b>	Archeologický ústav AV ČR, Brno, v. v. i., inv. č. 452619–621
<b>Fotografie</b>	fotoarchiv Archaia Brno z.ú.



<b>Catalogue No.</b>	11.1
<b>Object</b>	Pin
<b>Dating</b>	2nd half of the 15th–1st half of the 16th century
<b>Description</b>	pins
<b>Material</b>	alloy
<b>Measurement</b>	length 3,0–5,0 cm
<b>Location</b>	Brno, Pekařská St., cadastral area Staré Brno, AUB 01/89, G/9m/4a, stratum 100
<b>Institution</b>	Archeologický ústav AV ČR, Brno, v. v. i., Inv. No. 452619–621
<b>Illustration</b>	photo archive Archaia Brno z.ú.

<b>Kat. č.</b>	11.2
<b>Předmět</b>	Špendlík
<b>Datace</b>	novověk
<b>Popis</b>	špendlíky
<b>Materiál</b>	barevný kov
<b>Rozměry</b>	délka od 2,8 do 6,8 cm
<b>Naleziště</b>	Brno, Pekařská ul., k. ú. Staré Brno, AUB 01/89, E/prof.1-2/4b, vrstva 101
<b>Uložení</b>	Archeologický ústav AV ČR, Brno, v. v. i., inv. č. 452725
<b>Fotografie</b>	fotoarchiv Archaia Brno z.ú.
<b>Catalogue No.</b>	11.2
<b>Object</b>	Pin
<b>Dating</b>	post-medieval
<b>Description</b>	pins
<b>Material</b>	alloy
<b>Measurement</b>	length 2,8–6,8 cm
<b>Location</b>	Brno, Pekařská St., cadastral area Staré Brno, AUB 01/89, E/prof.1-2/4b, stratum 101
<b>Institution</b>	Archeologický ústav AV ČR, Brno, v. v. i., Inv. No. 452725
<b>Illustration</b>	photo archive Archaia Brno z.ú.



<b>Kat. č.</b>	11.3
<b>Předmět</b>	Špendlík
<b>Datace</b>	2. polovina 15.–1. polovina 16. století
<b>Popis</b>	špendlíky
<b>Materiál</b>	barevný kov
<b>Rozměry</b>	délka 4,0 cm a 3,3 cm
<b>Naleziště</b>	Brno, Pekařská ul., k. ú. Staré Brno, AUB 01/89, G/12m/4a, vrstva 100
<b>Uložení</b>	Archeologický ústav AV ČR, Brno, v. v. i., inv. č. 452341-2
<b>Fotografie</b>	fotoarchiv Archaia Brno z.ú.
<b>Catalogue No.</b>	11.3
<b>Object</b>	Pin
<b>Dating</b>	2nd half of the 15th–1st half of the 16th century
<b>Description</b>	pins
<b>Material</b>	alloy
<b>Measurement</b>	length 4,0 cm a 3,3 cm
<b>Location</b>	Brno, Pekařská St., cadastral area Staré Brno, AUB 01/89, G/12m/4a, stratum 100
<b>Institution</b>	Archeologický ústav AV ČR, Brno, v. v. i., Inv. No. 452341-2
<b>Illustration</b>	photo archive Archaia Brno z.ú.



<b>Kat. č.</b>	11.4
<b>Předmět</b>	Špendlík
<b>Datace</b>	novověk
<b>Popis</b>	dva špendlíky
<b>Materiál</b>	barevný kov
<b>Rozměry</b>	délka 5,5 cm a 3,1 cm
<b>Naleziště</b>	Brno, Pekařská ul., k. ú. Staré Brno, AUB 01/89, sektor D/4b, vrstva 101
<b>Uložení</b>	Archeologický ústav AV ČR, Brno, v. v. i., inv. č. 452437–438
<b>Fotografie</b>	fotoarchiv Archaia Brno z.ú.



<b>Catalogue No.</b>	11.4
<b>Object</b>	Pin
<b>Dating</b>	post-medieval
<b>Description</b>	two pins
<b>Material</b>	alloy
<b>Measurement</b>	length 5,5 cm a 3,1 cm
<b>Location</b>	Brno, Pekařská St., cadastral area Staré Brno, AUB 01/89, sector D/4b, stratum 101
<b>Institution</b>	Archeologický ústav AV ČR, Brno, v. v. i., Inv. No. 452437–438
<b>Illustration</b>	photo archive Archaia Brno z.ú.

<b>Kat. č.</b>	11.5
<b>Předmět</b>	Špendlík
<b>Datace</b>	novověk
<b>Popis</b>	dva špendlíky
<b>Materiál</b>	barevný kov
<b>Rozměry</b>	délka 4,6 a 3,2 cm
<b>Naleziště</b>	Brno, Pekařská ul., k. ú. Staré Brno, AUB 01/89, E/3m/4b, vrstva 101
<b>Uložení</b>	Archeologický ústav AV ČR, Brno, v. v. i., inv. č. 452404–405
<b>Fotografie</b>	fotoarchiv Archaia Brno z.ú.
<b>Catalogue No.</b>	11.5
<b>Object</b>	Pin
<b>Dating</b>	post-medieval
<b>Description</b>	two pins
<b>Material</b>	alloy
<b>Measurement</b>	length 4,6 a 3,2 cm
<b>Location</b>	Brno, Pekařská St., cadastral area Staré Brno, AUB 01/89, E/3m/4b, stratum 101
<b>Institution</b>	Archeologický ústav AV ČR, Brno, v. v. i., Inv. No. 452404–405
<b>Illustration</b>	photo archive Archaia Brno z.ú.



<b>Kat. č.</b>	11.6
<b>Předmět</b>	Špendlík
<b>Datace</b>	2. polovina 15.–1. polovina 16. století
<b>Popis</b>	dva špendlíky
<b>Materiál</b>	barevný kov
<b>Rozměry</b>	délka 3,2 a 3,2 cm (druhý deformován)
<b>Naleziště</b>	Brno, Pekařská ul., k. ú. Staré Brno, AUB 01/89, G/7m/4a, vrstva 100
<b>Uložení</b>	Archeologický ústav AV ČR, Brno, v. v. i., inv. č. 452428–429
<b>Fotografie</b>	fotoarchiv Archaia Brno z.ú.
<b>Catalogue No.</b>	11.6
<b>Object</b>	Pin
<b>Dating</b>	2nd half of the 15th–1st half of the 16th century
<b>Description</b>	two pins
<b>Material</b>	alloy
<b>Measurement</b>	length 3,2 a 3,2 cm (the second is deformed)
<b>Location</b>	Brno, Pekařská St., cadastral area Staré Brno, AUB 01/89, G/7m/4a, stratum 100
<b>Institution</b>	Archeologický ústav AV ČR, Brno, v. v. i., Inv. No. 452428–429
<b>Illustration</b>	photo archive Archaia Brno z.ú.



<b>Kat. č.</b>	11.7
<b>Předmět</b>	Špendlík
<b>Datace</b>	2. polovina 15.–1. polovina 16. století
<b>Popis</b>	špendlík
<b>Materiál</b>	barevný kov
<b>Rozměry</b>	délka 4,9 cm
<b>Naleziště</b>	Brno, Pekařská ul., k. ú. Staré Brno, AUB 01/89, F/3–4m/4a, vrstva 100
<b>Uložení</b>	Archeologický ústav AV ČR, Brno, v. v. i., inv. č. 452498
<b>Fotografie</b>	fotoarchiv Archaia Brno z.ú.
<b>Catalogue No.</b>	11.7
<b>Object</b>	Pin
<b>Dating</b>	2nd half of the 15th–1st half of the 16th century
<b>Description</b>	pins
<b>Material</b>	alloy
<b>Measurement</b>	length 4,9 cm
<b>Location</b>	Brno, Pekařská St., cadastral area Staré Brno, AUB 01/89, F/3–4m/4a, stratum 100
<b>Institution</b>	Archeologický ústav AV ČR, Brno, v. v. i., Inv. No. 452498
<b>Illustration</b>	photo archive Archaia Brno z.ú.





<b>Kat. č.</b>	11.8
<b>Předmět</b>	Špendlík
<b>Datace</b>	2. polovina 15.–1. polovina 16. století
<b>Popis</b>	špendlík
<b>Materiál</b>	barevný kov
<b>Rozměry</b>	délka 6,1 cm
<b>Naleziště</b>	Brno, Pekařská ul., k. ú. Staré Brno, AUB 01/89, D/4a, vrstva 100
<b>Uložení</b>	Archeologický ústav AV ČR, Brno, v. v. i., inv. č. 452404
<b>Fotografie</b>	fotoarchiv Archaia Brno z.ú.
<b>Catalogue No.</b>	11.8
<b>Object</b>	Pin
<b>Dating</b>	2nd half of the 15th–1st half of the 16th century
<b>Description</b>	pins
<b>Material</b>	alloy
<b>Measurement</b>	length 6,1 cm
<b>Location</b>	Brno, Pekařská St., cadastral area Staré Brno, AUB 01/89, D/4a, stratum 100
<b>Institution</b>	Archeologický ústav AV ČR, Brno, v. v. i., Inv. No. 452404
<b>Illustration</b>	photo archive Archaia Brno z.ú.



<b>Kat. č.</b>	11.9
<b>Předmět</b>	Špendlík
<b>Datace</b>	novověk
<b>Popis</b>	špendlík s postříbřenou hlavičkou
<b>Materiál</b>	barevný kov, stříbro
<b>Rozměry</b>	délka 3,5 cm
<b>Naleziště</b>	Brno, Pekařská ul., k. ú. Staré Brno, AUB 01/89, G/12m
<b>Uložení</b>	Archeologický ústav AV ČR, Brno, v. v. i., inv. č. 452636
<b>Fotografie</b>	fotoarchiv Archaia Brno z.ú.



<b>Catalogue No.</b>	11.9
<b>Object</b>	Pin
<b>Dating</b>	post-medieval
<b>Description</b>	pin with silver-plated head
<b>Material</b>	alloy, silver
<b>Measurement</b>	length 3,5 cm
<b>Location</b>	Brno, Pekařská St., cadastral area Staré Brno, AUB 01/89, G/12m
<b>Institution</b>	Archeologický ústav AV ČR, Brno, v. v. i., Inv. No. 452636
<b>Illustration</b>	photo archive Archaia Brno z.ú.

<b>Kat. č.</b>	11.10
<b>Předmět</b>	Špendlík
<b>Datace</b>	2. polovina 15.–1. polovina 16. století
<b>Popis</b>	špendlík s postříbřenou hlavičkou
<b>Materiál</b>	barevný kov, stříbro
<b>Rozměry</b>	délka 5,3 cm
<b>Naleziště</b>	Brno, Pekařská ul., k. ú. Staré Brno, AUB 01/89, D/4a, vrstva 100
<b>Uložení</b>	Archeologický ústav AV ČR, Brno, v. v. i., inv. č. 452741
<b>Fotografie</b>	fotoarchiv Archaia Brno z.ú.
<b>Catalogue No.</b>	11.10
<b>Object</b>	Pin
<b>Dating</b>	2nd half of the 15th–1st half of the 16th century
<b>Description</b>	pin with silver-plated head
<b>Material</b>	alloy, silver
<b>Measurement</b>	length 5,3 cm
<b>Location</b>	Brno, Pekařská St., cadastral area Staré Brno, AUB 01/89, D/4a, stratum 100
<b>Institution</b>	Archeologický ústav AV ČR, Brno, v. v. i., Inv. No. 452741
<b>Illustration</b>	photo archive Archaia Brno z.ú.




<b>Kat. č.</b>	11.11
<b>Předmět</b>	Špendlík
<b>Datace</b>	2. polovina 15.–1. polovina 16. století
<b>Popis</b>	špendlík
<b>Materiál</b>	mosaz
<b>Rozměry</b>	délka 2,2 cm
<b>Naleziště</b>	Brno, Pekařská ul., k. ú. Staré Brno, AUB 01/89, F/3–4m/4a, vrstva 100
<b>Uložení</b>	Archeologický ústav AV ČR, Brno, v. v. i., inv. č. 452281
<b>Fotografie</b>	fotoarchiv Archaia Brno z.ú.
<b>Catalogue No.</b>	11.11
<b>Object</b>	Pin
<b>Dating</b>	2nd half of the 15th–1st half of the 16th century
<b>Description</b>	pin
<b>Material</b>	brass
<b>Measurement</b>	length 2,2 cm
<b>Location</b>	Brno, Pekařská St., cadastral area Staré Brno, AUB 01/89, F/3–4m/4a, stratum 100
<b>Institution</b>	Archeologický ústav AV ČR, Brno, v. v. i., Inv. No. 452281
<b>Illustration</b>	photo archive Archaia Brno z.ú.



<b>Kat. č.</b>	11.12
<b>Předmět</b>	Špendlík
<b>Datace</b>	2. polovina 15.–1. polovina 16. století
<b>Popis</b>	špendlík
<b>Materiál</b>	barevný kov
<b>Rozměry</b>	délka 1,5 cm
<b>Naleziště</b>	Brno, Pekařská ul., k. ú. Staré Brno, AUB 01/89, G/7m/4a, vrstva 100
<b>Uložení</b>	Archeologický ústav AV ČR, Brno, v. v. i., inv. č. 452349
<b>Fotografie</b>	fotoarchiv Archaia Brno z.ú.
<b>Catalogue No.</b>	11.12
<b>Object</b>	Pin
<b>Dating</b>	2nd half of the 15th–1st half of the 16th century
<b>Description</b>	pin
<b>Material</b>	alloy
<b>Measurement</b>	length 1,5 cm
<b>Location</b>	Brno, Pekařská St., cadastral area Staré Brno, AUB 01/89, G/7m/4a, stratum 100
<b>Institution</b>	Archeologický ústav AV ČR, Brno, v. v. i., Inv. No. 452349
<b>Illustration</b>	photo archive Archaia Brno z.ú.



<b>Kat. č.</b>	11.13
<b>Předmět</b>	Špendlík
<b>Datace</b>	2. polovina 15.–1. polovina 16. století
<b>Popis</b>	špendlík
<b>Materiál</b>	mosaz
<b>Rozměry</b>	délka 2,5 cm, méně než 0,01 g
<b>Naleziště</b>	Brno, Pekařská ul., k. ú. Staré Brno, AUB 01/89, G/9,5–10m/4a, vrstva 100
<b>Uložení</b>	Archeologický ústav AV ČR, Brno, v. v. i., inv. č. A452211
<b>Fotografie</b>	Věra Šlancarová
<b>Catalogue No.</b>	11.13
<b>Object</b>	Pin
<b>Dating</b>	2nd half of the 15th–1st half of the 16th century
<b>Description</b>	pin
<b>Material</b>	brass
<b>Measurement</b>	length 2,5 cm, less than 0,01 g
<b>Location</b>	Brno, Pekařská St., cadastral area Staré Brno, AUB 01/89, G/9,5–10m/4a, stratum 100
<b>Institution</b>	Archeologický ústav AV ČR, Brno, v. v. i., Inv. No. A452211
<b>Illustration</b>	Věra Šlancarová



<b>Kat. č.</b>	11.14
<b>Předmět</b>	Špendlík
<b>Datace</b>	konec 16. století
<b>Popis</b>	dva špendlíky
<b>Materiál</b>	barevný kov
<b>Rozměry</b>	délka 8,0 cm s hlavicí, 7,9 cm bez hlavice, 0,5 g s hlavicí, 0,3 g bez hlavice
<b>Naleziště</b>	Brno, blok 31, k. ú. Brno-město, A99/65, kontext 158, šachta D2
<b>Uložení</b>	Muzeum města Brna, inv. č. 132-133
<b>Fotografie</b>	Věra Šlancarová

<b>Catalogue No.</b>	11.14
<b>Object</b>	Pin
<b>Dating</b>	late 16th century
<b>Description</b>	two pins
<b>Material</b>	alloy
<b>Measurement</b>	length 8,0 cm with head, 7,9 cm without head, 0,5 g with head, 0,3 g without head
<b>Location</b>	Brno, block 31, cadastral area Brno-město, A99/65, context 158, shaft D2
<b>Institution</b>	Muzeum města Brna, Inv. No. 132-133
<b>Illustration</b>	Věra Šlancarová



<b>Kat. č.</b>	11.15
<b>Předmět</b>	Jehlice
<b>Datace</b>	novověk
<b>Popis</b>	zlomek jehlice (?)
<b>Materiál</b>	mosaz
<b>Rozměry</b>	3,0 x 0,3 cm, 2,0 g
<b>Naleziště</b>	Brno, Pekařská ul., k. ú. Staré Brno, AUB 01/89, G/7m/4b, vrstva 100
<b>Uložení</b>	Archeologický ústav AV ČR, Brno, v. v. i., inv. č. A452182
<b>Fotografie</b>	Věra Šlancarová
<b>Catalogue No.</b>	11.15
<b>Object</b>	Pin
<b>Dating</b>	post-medieval
<b>Description</b>	pin fragment (?)
<b>Material</b>	brass
<b>Measurement</b>	3,0 x 0,3 cm, 2,0 g
<b>Location</b>	Brno, Pekařská St., cadastral area Staré Brno, AUB 01/89, G/7m/4b, stratum 100
<b>Institution</b>	Archeologický ústav AV ČR, Brno, v. v. i., Inv. No. A452182
<b>Illustration</b>	Věra Šlancarová





<b>Kat. č.</b>	11.16
<b>Předmět</b>	Jehlice
<b>Datace</b>	novověk
<b>Popis</b>	jehlice s kroužkem
<b>Materiál</b>	barevný kov
<b>Rozměry</b>	jehlice délka 2,7 cm, kroužek průměr 0,7 cm
<b>Naleziště</b>	Brno, Pekařská ul., k. ú. Staré Brno, AUB 01/89, E/prof.1-2/4b, vrstva 101
<b>Uložení</b>	Archeologický ústav AV ČR, Brno, v. v. i., inv. č. 452724
<b>Fotografie</b>	fotoarchiv Archaia Brno z.ú.



<b>Catalogue No.</b>	11.16
<b>Object</b>	Pin
<b>Dating</b>	post-medieval
<b>Description</b>	pin with a ring
<b>Material</b>	alloy
<b>Measurement</b>	pin length 2,7 cm, ring diameter 0,7 cm
<b>Location</b>	Brno, Pekařská St., cadastral area Staré Brno, AUB 01/89, E/prof.1-2/4b, stratum 101
<b>Institution</b>	Archeologický ústav AV ČR, Brno, v. v. i., Inv. No. 452724
<b>Illustration</b>	photo archive Archaia Brno z.ú.

<b>Kat. č.</b>	11.17
<b>Předmět</b>	Jehlice
<b>Datace</b>	13.-15. století
<b>Popis</b>	jehlice s kulovitou hlavicí
<b>Materiál</b>	barevný kov
<b>Rozměry</b>	délka 19,5 cm
<b>Naleziště</b>	Bystřec, k. ú. Jedovnice
<b>Uložení</b>	Moravské zemské muzeum Brno, inv. č. 100814
<b>Fotografie</b>	Věra Šlancarová



<b>Catalogue No.</b>	11.17
<b>Object</b>	Pin
<b>Dating</b>	13th-15th century
<b>Description</b>	pin with rounded head
<b>Material</b>	alloy
<b>Measurement</b>	length 19,5 cm
<b>Location</b>	Bystřec, cadastral area Jedovnice
<b>Institution</b>	Moravské zemské muzeum Brno, Inv. No. 100814
<b>Illustration</b>	Věra Šlancarová

<b>Kat. č.</b>	11.18
<b>Předmět</b>	Jehlice
<b>Datace</b>	1265– přelom 13. a 14. století
<b>Popis</b>	silně zkorodovaná jehlice (?)
<b>Materiál</b>	železo
<b>Rozměry</b>	délka 7,6 cm, 5,1 g
<b>Naleziště</b>	Brno, Rašínova 6, k. ú. Brno-město, A 30/97, kontext 1265/3, výplň hrobu 850
<b>Uložení</b>	Muzeum města Brna, inv. č. 3
<b>Fotografie</b>	Věra Šlancarová



<b>Catalogue No.</b>	11.18
<b>Object</b>	Pin
<b>Dating</b>	1265– turn of the 13th and 14th century
<b>Description</b>	heavily corroded pin (?)
<b>Material</b>	iron
<b>Measurement</b>	length 7,6 cm, 5,1 g
<b>Location</b>	Brno, Rašínova 6, cadastral area Brno-město, A 30/97, context 1265/3, grave 850
<b>Institution</b>	Muzeum města Brna, Inv. No. 3
<b>Illustration</b>	Věra Šlancarová

<b>Kat. č.</b>	12.1
<b>Předmět</b>	Knoflík
<b>Datace</b>	2. polovina 15.–1. polovina 16. století
<b>Popis</b>	kulovitý knoflík s odlévaným ouškem
<b>Materiál</b>	barevný kov
<b>Rozměry</b>	průměr hlavičky 0,6 cm, délka ouška 0,5 cm
<b>Naleziště</b>	Brno, Pekařská ul., k. ú. Staré Brno, AUB 01/89, G/12m/4a, vrstva 100
<b>Uložení</b>	Archeologický ústav AV ČR, Brno, v. v. i., inv. č. 452447
<b>Fotografie</b>	fotoarchiv Archaia Brno z.ú.



<b>Catalogue No.</b>	12.1
<b>Object</b>	Button
<b>Dating</b>	2nd half of the 15th–1st half of the 16th century
<b>Description</b>	round button with cast eyelet
<b>Material</b>	alloy
<b>Measurement</b>	head diameter 0,6 cm, loop length 0,5 cm
<b>Location</b>	Brno, Pekařská St., cadastral area Staré Brno, AUB 01/89, G/12m/4a, stratum 100
<b>Institution</b>	Archeologický ústav AV ČR, Brno, v. v. i., Inv. No. 452447
<b>Illustration</b>	photo archive Archaia Brno z.ú.

<b>Kat. č.</b>	12.2
<b>Předmět</b>	Knoflík
<b>Datace</b>	novověk
<b>Popis</b>	vypouklý knoflík s drátěným ouškem
<b>Materiál</b>	barevný kov
<b>Rozměry</b>	průměr 2,3 cm
<b>Naleziště</b>	Brno, Pekařská ul., k. ú. Staré Brno, AUB 01/89, G/7m/4a, 0-20
<b>Uložení</b>	Archeologický ústav AV ČR, Brno, v. v. i., inv. č. 452578
<b>Fotografie</b>	fotoarchiv Archaia Brno z.ú.
<b>Catalogue No.</b>	12.2
<b>Object</b>	Button
<b>Dating</b>	post-medieval
<b>Description</b>	convex button with wire eyelet
<b>Material</b>	alloy
<b>Measurement</b>	diameter 2,3 cm
<b>Location</b>	Brno, Pekařská St., cadastral area Staré Brno, AUB 01/89, G/7m/4a, 0-20
<b>Institution</b>	Archeologický ústav AV ČR, Brno, v. v. i., Inv. No. 452578
<b>Illustration</b>	photo archive Archaia Brno z.ú.



<b>Kat. č.</b>	12.3
<b>Předmět</b>	Knoflík
<b>Datace</b>	2. polovina 15.–1. polovina 16. století
<b>Popis</b>	drobný hladký vypouklý knoflík
<b>Materiál</b>	barevný kov
<b>Rozměry</b>	průměr 1,0 cm
<b>Naleziště</b>	Brno, Pekařská ul., k. ú. Staré Brno, AUB 01/89, G/8m/4a, vrstva 100
<b>Uložení</b>	Archeologický ústav AV ČR, Brno, v. v. i., inv. č. 452256
<b>Fotografie</b>	fotoarchiv Archaia Brno z.ú.
<b>Catalogue No.</b>	12.3
<b>Object</b>	Button
<b>Dating</b>	2nd half of the 15th–1st half of the 16th century
<b>Description</b>	small smooth convex button
<b>Material</b>	alloy
<b>Measurement</b>	diameter 1,0 cm
<b>Location</b>	Brno, Pekařská St., cadastral area Staré Brno, AUB 01/89, G/8m/4a, stratum 100
<b>Institution</b>	Archeologický ústav AV ČR, Brno, v. v. i., Inv. No. 452256
<b>Illustration</b>	photo archive Archaia Brno z.ú.



<b>Kat. č.</b>	12.4
<b>Předmět</b>	Knoflík
<b>Datace</b>	2. polovina 15.–1. polovina 16. století
<b>Popis</b>	drobný hladký vypouklý knoflík
<b>Materiál</b>	barevný kov
<b>Rozměry</b>	průměr 0,8 cm
<b>Naleziště</b>	Brno, Pekařská ul., k. ú. Staré Brno, AUB 01/89, F/1–2m/4a–povrch
<b>Uložení</b>	Archeologický ústav AV ČR, Brno, v. v. i., inv. č. 452284
<b>Fotografie</b>	fotoarchiv Archaia Brno z.ú.
<b>Catalogue No.</b>	12.4
<b>Object</b>	Button
<b>Dating</b>	2nd half of the 15th–1st half of the 16th century
<b>Description</b>	small smooth convex button
<b>Material</b>	alloy
<b>Measurement</b>	diameter 0,8 cm
<b>Location</b>	Brno, Pekařská St., cadastral area Staré Brno, AUB 01/89, F/1–2m/4a–povrch
<b>Institution</b>	Archeologický ústav AV ČR, Brno, v. v. i., Inv. No. 452284
<b>Illustration</b>	photo archive Archaia Brno z.ú.



<b>Kat. č.</b>	12.5
<b>Předmět</b>	Knoflík
<b>Datace</b>	2. polovina 15.–1. polovina 16. století
<b>Popis</b>	drobný hladký vypouklý knoflík
<b>Materiál</b>	mosaz
<b>Rozměry</b>	průměr 1,1 cm
<b>Naleziště</b>	Brno, Pekařská ul., k. ú. Staré Brno, AUB 01/89, D/4a, vrstva 100
<b>Uložení</b>	Archeologický ústav AV ČR, Brno, v. v. i., inv. č. 452745
<b>Fotografie</b>	fotoarchiv Archaia Brno z.ú.
<b>Catalogue No.</b>	12.5
<b>Object</b>	Button
<b>Dating</b>	2nd half of the 15th–1st half of the 16th century
<b>Description</b>	small smooth convex button
<b>Material</b>	brass
<b>Measurement</b>	diameter 1,1 cm
<b>Location</b>	Brno, Pekařská St., cadastral area Staré Brno, AUB 01/89, D/4a, stratum 100
<b>Institution</b>	Archeologický ústav AV ČR, Brno, v. v. i., Inv. No. 452745
<b>Illustration</b>	photo archive Archaia Brno z.ú.





<b>Kat. č.</b>	12.6
<b>Předmět</b>	Knoflík
<b>Datace</b>	2. polovina 15.–1. polovina 16. století
<b>Popis</b>	drobný hladký vypouklý knoflík
<b>Materiál</b>	mosaz
<b>Rozměry</b>	průměr 1,0 cm, 0,5 g
<b>Naleziště</b>	Brno, Pekařská ul., k. ú. Staré Brno, AUB 01/89, 2/2–3m/4a, vrstva 100
<b>Uložení</b>	Archeologický ústav AV ČR, Brno, v. v. i., inv. č. A452207
<b>Fotografie</b>	Věra Šlancarová
<b>Catalogue No.</b>	12.6
<b>Object</b>	Button
<b>Dating</b>	2nd half of the 15th–1st half of the 16th century
<b>Description</b>	small smooth convex button
<b>Material</b>	brass
<b>Measurement</b>	diameter 1,0 cm, 0,5 g
<b>Location</b>	Brno, Pekařská St., cadastral area Staré Brno, AUB 01/89, 2/2–3m/4a, stratum 100
<b>Institution</b>	Archeologický ústav AV ČR, Brno, v. v. i., Inv. No. A452207
<b>Illustration</b>	Věra Šlancarová



<b>Kat. č.</b>	12.7
<b>Předmět</b>	Knoflík
<b>Datace</b>	2. polovina 15.–1. polovina 16. století
<b>Popis</b>	drobný hladký vypouklý knoflík
<b>Materiál</b>	barevný kov
<b>Rozměry</b>	průměr 1,1 cm
<b>Naleziště</b>	Brno, Pekařská ul., k. ú. Staré Brno, AUB 01/89, G/7m/4a, vrstva 100
<b>Uložení</b>	Archeologický ústav AV ČR, Brno, v. v. i., inv. č. 452569–570
<b>Fotografie</b>	fotoarchiv Archaia Brno z.ú.
<b>Catalogue No.</b>	12.7
<b>Object</b>	Button
<b>Dating</b>	2nd half of the 15th–1st half of the 16th century
<b>Description</b>	small smooth convex button
<b>Material</b>	alloy
<b>Measurement</b>	diameter 1,1 cm
<b>Location</b>	Brno, Pekařská St., cadastral area Staré Brno, AUB 01/89, G/7m/4a, stratum 100
<b>Institution</b>	Archeologický ústav AV ČR, Brno, v. v. i., Inv. No. 452569–570
<b>Illustration</b>	photo archive Archaia Brno z.ú.



<b>Kat. č.</b>	12.8
<b>Předmět</b>	Knoflík
<b>Datace</b>	novověk
<b>Popis</b>	hladký mírně vypouklý knoflík
<b>Materiál</b>	mosaz
<b>Rozměry</b>	průměr 1,9 cm
<b>Naleziště</b>	Brno, Pekařská ul., k. ú. Staré Brno, AUB 01/89, D/4a, vrstva 100
<b>Uložení</b>	Archeologický ústav AV ČR, Brno, v. v. i., inv. č. 452744
<b>Fotografie</b>	fotoarchiv Archaia Brno z.ú.
<b>Catalogue No.</b>	12.8
<b>Object</b>	Button
<b>Dating</b>	post-medieval
<b>Description</b>	smooth slightly convex button
<b>Material</b>	brass
<b>Measurement</b>	diameter 1,9 cm
<b>Location</b>	Brno, Pekařská St., cadastral area Staré Brno, AUB 01/89, D/4a, stratum 100
<b>Institution</b>	Archeologický ústav AV ČR, Brno, v. v. i., Inv. No. 452744
<b>Illustration</b>	photo archive Archaia Brno z.ú.



<b>Kat. č.</b>	12.9
<b>Předmět</b>	Knoflík
<b>Datace</b>	17.–18. století
<b>Popis</b>	hladký mírně vypouklý knoflík
<b>Materiál</b>	barevný kov
<b>Rozměry</b>	průměr 2,6 cm, 4,6 g
<b>Naleziště</b>	Havírna, k. ú. Štěpánov nad Svatkou
<b>Uložení</b>	Městské muzeum Bystřice nad Pernštejnem, bez inv. č.
<b>Fotografie</b>	Věra Šlancarová



<b>Catalogue No.</b>	12.9
<b>Object</b>	Button
<b>Dating</b>	17th–18th century
<b>Description</b>	smooth slightly convex button
<b>Material</b>	alloy
<b>Measurement</b>	diameter 2,6 cm, 4,6 g
<b>Location</b>	Havírna, cadastral area Štěpánov nad Svatkou
<b>Institution</b>	Městské muzeum Bystřice nad Pernštejnem, Inv. No. N/A
<b>Illustration</b>	Věra Šlancarová

<b>Kat. č.</b>	12.10
<b>Předmět</b>	Knoflík
<b>Datace</b>	17.–18. století
<b>Popis</b>	hladký knoflík
<b>Materiál</b>	barevný kov
<b>Rozměry</b>	průměr 2,7 cm
<b>Naleziště</b>	Jihlava radnice, k. ú. Jihlava
<b>Uložení</b>	Muzeum Vysočiny Jihlava, bez inv. č.
<b>Fotografie</b>	David Zimola

<b>Catalogue No.</b>	12.10
<b>Object</b>	Button
<b>Dating</b>	17th–18th century
<b>Description</b>	smooth button
<b>Material</b>	alloy
<b>Measurement</b>	diameter 2,7 cm
<b>Location</b>	Jihlava town hall, cadastral area Jihlava
<b>Institution</b>	Muzeum Vysočiny Jihlava, Inv. No. N/A
<b>Illustration</b>	David Zimola



<b>Kat. č.</b>	12.11
<b>Předmět</b>	Knoflík
<b>Datace</b>	15. století
<b>Popis</b>	hladký kovový knoflík ve tvaru kužele
<b>Materiál</b>	bronz
<b>Rozměry</b>	průměr 1,4 cm, 1,4 g
<b>Naleziště</b>	Rokštejn, zřícenina hradu, k. ú. Panská Lhota, 1981, uvnitř za hradební zdí, čtv. 11/6
<b>Uložení</b>	ÚAM FF MU, inv. č. 162
<b>Fotografie</b>	Věra Šlancarová



<b>Catalogue No.</b>	12.11
<b>Object</b>	Button
<b>Dating</b>	15th century
<b>Description</b>	smooth cone-shaped metal button
<b>Material</b>	bronze
<b>Measurement</b>	diameter 1,4 cm, 1,4 g
<b>Location</b>	Rokštejn, castle ruin, cadastral area Panská Lhota, 1981, inside bulwark, square 11/6
<b>Institution</b>	ÚAM FF MU, Inv. No. 162
<b>Illustration</b>	Věra Šlancarová



<b>Kat. č.</b>	12.12
<b>Předmět</b>	Knoflíky
<b>Datace</b>	17.–18. století
<b>Popis</b>	knoflíky
<b>Materiál</b>	barevný kov
<b>Rozměry</b>	průměr 1,5 cm
<b>Naleziště</b>	Jihlava radnice, k. ú. Jihlava
<b>Uložení</b>	Muzeum Vysočiny Jihlava, inv. č. 19
<b>Fotografie</b>	David Zimola



<b>Catalogue No.</b>	12.12
<b>Object</b>	Button
<b>Dating</b>	17th–18th century
<b>Description</b>	buttons
<b>Material</b>	alloy
<b>Measurement</b>	diameter 1,5 cm
<b>Location</b>	Jihlava town hall, cadastral area Jihlava
<b>Institution</b>	Muzeum Vysočiny Jihlava, Inv. No. 19
<b>Illustration</b>	David Zimola

<b>Kat. č.</b>	12.13
<b>Předmět</b>	Knoflík
<b>Datace</b>	2. polovina 15.–1. polovina 16. století
<b>Popis</b>	vypouklý knoflík s drátěným ouškem
<b>Materiál</b>	barevný kov
<b>Rozměry</b>	průměr 1,7 cm, 5,4 g
<b>Naleziště</b>	Brno, Pekařská ul., k. ú. Staré Brno, AUB 01/89, D/4a, vrstva 100
<b>Uložení</b>	Archeologický ústav AV ČR, Brno, v. v. i., inv. č. A452169
<b>Fotografie</b>	Věra Šlancarová
<b>Catalogue No.</b>	12.13
<b>Object</b>	Button
<b>Dating</b>	2nd half of the 15th–1st half of the 16th century
<b>Description</b>	convex button with wire eyelet
<b>Material</b>	alloy
<b>Measurement</b>	diameter 1,7 cm, 5,4 g
<b>Location</b>	Brno, Pekařská St., cadastral area Staré Brno, AUB 01/89, D/4a, stratum 100
<b>Institution</b>	Archeologický ústav AV ČR, Brno, v. v. i., Inv. No. A452169
<b>Illustration</b>	Věra Šlancarová






<b>Kat. č.</b>	12.14
<b>Předmět</b>	Knoflík
<b>Datace</b>	2. polovina 15.–1. polovina 16. století
<b>Popis</b>	knoflík s plastickým točeným žebrováním
<b>Materiál</b>	stříbro
<b>Rozměry</b>	průměr 1,2 cm, 5,5 g
<b>Naleziště</b>	Brno, Pekařská ul., k. ú. Staré Brno, AUB 01/89, G/7–8/4a, vrstva 100
<b>Uložení</b>	Archeologický ústav AV ČR, Brno, v. v. i., inv. č. A452155
<b>Fotografie</b>	Věra Šlancarová



<b>Catalogue No.</b>	12.14
<b>Object</b>	Button
<b>Dating</b>	2nd half of the 15th–1st half of the 16th century
<b>Description</b>	button with wound ribbing
<b>Material</b>	silver
<b>Measurement</b>	diameter 1,2 cm, 5,5 g
<b>Location</b>	Brno, Pekařská St., cadastral area Staré Brno, AUB 01/89, G/7–8/4a, stratum 100
<b>Institution</b>	Archeologický ústav AV ČR, Brno, v. v. i., Inv. No. A452155
<b>Illustration</b>	Věra Šlancarová

<b>Kat. č.</b>	12.15
<b>Předmět</b>	Knoflík
<b>Datace</b>	2. polovina 15.–1. polovina 16. století
<b>Popis</b>	hladký plochý knoflík
<b>Materiál</b>	barevný kov
<b>Rozměry</b>	průměr 1,3 cm
<b>Naleziště</b>	Brno, Pekařská ul., k. ú. Staré Brno, AUB 01/89, G/5/6m, rozhraní 4a, 7b
<b>Uložení</b>	Archeologický ústav AV ČR, Brno, v. v. i., inv. č. 452269–452270
<b>Fotografie</b>	fotoarchiv Archaia Brno z.ú.
<b>Catalogue No.</b>	12.15
<b>Object</b>	Button
<b>Dating</b>	2nd half of the 15th–1st half of the 16th century
<b>Description</b>	smooth flat button
<b>Material</b>	alloy
<b>Measurement</b>	diameter 1,3 cm
<b>Location</b>	Brno, Pekařská St., cadastral area Staré Brno, AUB 01/89, G/5/6m, boundary 4a, 7b
<b>Institution</b>	Archeologický ústav AV ČR, Brno, v. v. i., Inv. No. 452269–452270
<b>Illustration</b>	photo archive Archaia Brno z.ú.



<b>Kat. č.</b>	12.16
<b>Předmět</b>	Knoflík
<b>Datace</b>	2. polovina 15.–1. polovina 16. století
<b>Popis</b>	hladký plochý knoflík
<b>Materiál</b>	barevný kov
<b>Rozměry</b>	průměr 2,4 cm
<b>Naleziště</b>	Brno, Pekařská ul., k. ú. Staré Brno, AUB 01/89, F/1–2m/4a–povrch
<b>Uložení</b>	Archeologický ústav AV ČR, Brno, v. v. i., inv. č. 452550
<b>Fotografie</b>	fotoarchiv Archaia Brno z.ú.
<b>Catalogue No.</b>	12.16
<b>Object</b>	Button
<b>Dating</b>	2nd half of the 15th–1st half of the 16th century
<b>Description</b>	smooth flat button
<b>Material</b>	alloy
<b>Measurement</b>	diameter 2,4 cm
<b>Location</b>	Brno, Pekařská St., cadastral area Staré Brno, AUB 01/89, F/1–2m/4a–surface
<b>Institution</b>	Archeologický ústav AV ČR, Brno, v. v. i., Inv. No. 452550
<b>Illustration</b>	photo archive Archaia Brno z.ú.



<b>Kat. č.</b>	12.17
<b>Předmět</b>	Knoflík
<b>Datace</b>	2. polovina 15.–1. polovina 16. století
<b>Popis</b>	hladký plochý knoflík
<b>Materiál</b>	barevný kov
<b>Rozměry</b>	průměr 1,6 cm
<b>Naleziště</b>	Brno, Pekařská ul., k. ú. Staré Brno, AUB 01/89, G/7m/4a, vrstva 100
<b>Uložení</b>	Archeologický ústav AV ČR, Brno, v. v. i., inv. č. 452569–570
<b>Fotografie</b>	fotoarchiv Archaia Brno z.ú.
<b>Catalogue No.</b>	12.17
<b>Object</b>	Button
<b>Dating</b>	2nd half of the 15th–1st half of the 16th century
<b>Description</b>	smooth flat button
<b>Material</b>	alloy
<b>Measurement</b>	diameter 1,6 cm
<b>Location</b>	Brno, Pekařská St., cadastral area Staré Brno, AUB 01/89, G/7m/4a, stratum 100
<b>Institution</b>	Archeologický ústav AV ČR, Brno, v. v. i., Inv. No. 452569–570
<b>Illustration</b>	photo archive Archaia Brno z.ú.



<b>Kat. č.</b>	12.18
<b>Předmět</b>	Knoflík
<b>Datace</b>	17.–18. století (?)
<b>Popis</b>	hladký knoflík s křížkem uprostřed
<b>Materiál</b>	barevný kov
<b>Rozměry</b>	průměr 1,3 cm
<b>Naleziště</b>	Jihlava radnice, k. ú. Jihlava
<b>Uložení</b>	Muzeum Vysočiny Jihlava, inv. č. 16
<b>Fotografie</b>	David Zimola



<b>Catalogue No.</b>	12.18
<b>Object</b>	Button
<b>Dating</b>	17th–18th century (?)
<b>Description</b>	smooth button with a cross in the middle
<b>Material</b>	alloy
<b>Measurement</b>	diameter 1,3 cm
<b>Location</b>	Jihlava town hall, cadastral area Jihlava
<b>Institution</b>	Muzeum Vysočiny Jihlava, Inv. No. 16
<b>Illustration</b>	David Zimola

<b>Kat. č.</b>	12.19
<b>Předmět</b>	Knoflík
<b>Datace</b>	14.–15. století
<b>Popis</b>	hladký knoflík
<b>Materiál</b>	barevný kov
<b>Rozměry</b>	průměr 1,6 cm, 2,3 g
<b>Naleziště</b>	Štarkov, zřícenina hradu Skály, k. ú. Nový Jimramov, branka jižně od hlavní brány směrem dovnitř
<b>Uložení</b>	Moravské zemské muzeum Brno, inv. č. 18
<b>Fotografie</b>	Věra Šlancarová
<b>Catalogue No.</b>	12.19
<b>Object</b>	Button
<b>Dating</b>	14th–15th century
<b>Description</b>	smooth button
<b>Material</b>	alloy
<b>Measurement</b>	diameter 1,6 cm, 2,3 g
<b>Location</b>	Štarkov, castle ruin Skály, cadastral area Nový Jimramov, inside small gate south from the main gate
<b>Institution</b>	Moravské zemské muzeum Brno, Inv. No. 18
<b>Illustration</b>	Věra Šlancarová



<b>Kat. č.</b>	12.20
<b>Předmět</b>	Knoflík
<b>Datace</b>	vrcholný středověk
<b>Popis</b>	kulatý knoflík s nepříliš zřetelnou plastickou výzdobou
<b>Materiál</b>	barevný kov
<b>Rozměry</b>	průměr 1,3 cm, 0,9 g
<b>Naleziště</b>	Brno, Mozartova ul., k. ú. Brno-město, A 63/2002, 125/4
<b>Uložení</b>	Archaia Brno z.ú., inv. č. 125/4
<b>Fotografie</b>	Věra Šlancarová



<b>Catalogue No.</b>	12.20
<b>Object</b>	Button
<b>Dating</b>	High Middle Ages
<b>Description</b>	round button with poorly visible decoration
<b>Material</b>	alloy
<b>Measurement</b>	diameter 1,3 cm, 0,9 g
<b>Location</b>	Brno, Mozartova St., cadastral area Brno- město, A 63/2002, 125/4
<b>Institution</b>	Archaia Brno z.ú., Inv. No. 125/4
<b>Illustration</b>	Věra Šlancarová

<b>Kat. č.</b>	12.21
<b>Předmět</b>	Knoflík
<b>Datace</b>	14.-15. století
<b>Popis</b>	knoflík
<b>Materiál</b>	barevný kov
<b>Rozměry</b>	průměr 1,0 cm, 1,6 g
<b>Naleziště</b>	Štarkov, zřícenina hradu Skály, k. ú. Nový Jimramov, DH Pod skalou 2/3
<b>Uložení</b>	Moravské zemské muzeum Brno, inv. č. 273
<b>Fotografie</b>	Věra Šlancarová
<b>Catalogue No.</b>	12.21
<b>Object</b>	Button
<b>Dating</b>	14th-15th century
<b>Description</b>	button
<b>Material</b>	alloy
<b>Measurement</b>	diameter 1,0 cm, 1,6 g
<b>Location</b>	Štarkov, castle ruin Skály, cadastral area Nový Jimramov, DH Pod skalou 2/3
<b>Institution</b>	Moravské zemské muzeum Brno, Inv. No. 273
<b>Illustration</b>	Věra Šlancarová





<b>Kat. č.</b>	12.22
<b>Předmět</b>	Knoflík
<b>Datace</b>	vrcholný středověk
<b>Popis</b>	hladký mírně vypouklý knoflík
<b>Materiál</b>	barevný kov
<b>Rozměry</b>	průměr 1,5 cm, 0,8 g
<b>Naleziště</b>	hrad Brno-Obřany, k. ú. Obřany
<b>Uložení</b>	Moravské zemské muzeum Brno, inv. č. 142009
<b>Fotografie</b>	Věra Šlancarová



<b>Catalogue No.</b>	12.22
<b>Object</b>	Button
<b>Dating</b>	High Middle Ages
<b>Description</b>	smooth slightly convex button
<b>Material</b>	alloy
<b>Measurement</b>	diameter 1,5 cm, 0,8 g
<b>Location</b>	castle Brno-Obřany, cadastral area Obřany
<b>Institution</b>	Moravské zemské muzeum Brno, Inv. No. 142009
<b>Illustration</b>	Věra Šlancarová

<b>Kat. č.</b>	12.23
<b>Předmět</b>	Knoflík
<b>Datace</b>	16. století
<b>Popis</b>	kulatý knoflík s nepříliš zřetelným dekorem, druhá strana hladká
<b>Materiál</b>	barevný kov
<b>Rozměry</b>	průměr 1,5 cm, 1,8 g
<b>Naleziště</b>	Brno, Kopečná ul., Anenské terasy, k. ú. Brno- město, A43/04, 284/1
<b>Uložení</b>	Archaia Brno z.ú., inv. č. 284/1
<b>Fotografie</b>	Věra Šlancarová



<b>Catalogue No.</b>	12.23
<b>Object</b>	Button
<b>Dating</b>	16th century
<b>Description</b>	round button with poorly visible decoration, smooth backside
<b>Material</b>	alloy
<b>Measurement</b>	diameter 1,5 cm, 1,8 g
<b>Location</b>	Brno, Kopečná St., Anenské terasy, cadastral area Brno-město, A43/04, 284/1
<b>Institution</b>	Archaia Brno z.ú., Inv. No. 284/1
<b>Illustration</b>	Věra Šlancarová

<b>Kat. č.</b>	12.24
<b>Předmět</b>	Knoflík
<b>Datace</b>	17.–18. století
<b>Popis</b>	kruhový knoflík s výzdobou soustředných kruhů
<b>Materiál</b>	barevný kov
<b>Rozměry</b>	průměr 1,1 cm, 3,8 g
<b>Naleziště</b>	Zborovice, k. ú. Zborovice
<b>Uložení</b>	Muzeum Kroměřížska, bez inv. č.
<b>Fotografie</b>	Věra Šlancarová



<b>Catalogue No.</b>	12.24
<b>Object</b>	Button
<b>Dating</b>	17th–18th century
<b>Description</b>	round button with concentric circle decoration
<b>Material</b>	alloy
<b>Measurement</b>	diameter 1,1 cm, 3,8 g
<b>Location</b>	Zborovice, cadastral area Zborovice
<b>Institution</b>	Muzeum Kroměřížska, Inv. No. N/A
<b>Illustration</b>	Věra Šlancarová

<b>Kat. č.</b>	12.25
<b>Předmět</b>	Knoflík
<b>Datace</b>	novověk
<b>Popis</b>	část zdeformovaného knoflíku
<b>Materiál</b>	barevný kov
<b>Rozměry</b>	délka 2,1 cm (deformace)
<b>Naleziště</b>	Brno, Pekařská ul., k. ú. Staré Brno, AUB 01/89, E/XIII-XIV/3-4m/4ab
<b>Uložení</b>	Archeologický ústav AV ČR, Brno, v. v. i., inv. č. 452670
<b>Fotografie</b>	fotoarchiv Archaia Brno z.ú.
<b>Catalogue No.</b>	12.25
<b>Object</b>	Button
<b>Dating</b>	post-medieval
<b>Description</b>	deformed button fragment
<b>Material</b>	alloy
<b>Measurement</b>	length 2,1 cm (deformed)
<b>Location</b>	Brno, Pekařská St., cadastral area Staré Brno, AUB 01/89, E/XIII-XIV/3-4m/4ab
<b>Institution</b>	Archeologický ústav AV ČR, Brno, v. v. i., Inv. No. 452670
<b>Illustration</b>	photo archive Archaia Brno z.ú.



<b>Kat. č.</b>	12.26
<b>Předmět</b>	Knoflík
<b>Datace</b>	17.–18. století
<b>Popis</b>	kulatý celokovový knoflík s rytinou koně ve skoku
<b>Materiál</b>	barevný kov
<b>Rozměry</b>	průměr 2,3 cm, 4,1 g
<b>Naleziště</b>	Havírna, k. ú. Štěpánov nad Svatkou
<b>Uložení</b>	Městské muzeum Bystřice nad Pernštejnem, bez inv. č.
<b>Fotografie</b>	Věra Šlancarová



<b>Catalogue No.</b>	12.26
<b>Object</b>	Button
<b>Dating</b>	17th–18th century
<b>Description</b>	round metal button with engraved with a jumping horse
<b>Material</b>	alloy
<b>Measurement</b>	diameter 2,3 cm, 4,1 g
<b>Location</b>	Havírna, cadastral area Štěpánov nad Svatkou
<b>Institution</b>	Městské muzeum Bystřice nad Pernštejnem, Inv. No. N/A
<b>Illustration</b>	Věra Šlancarová

<b>Kat. č.</b>	12.27
<b>Předmět</b>	Knoflík
<b>Datace</b>	2. polovina 15.–1. polovina 16. století
<b>Popis</b>	knoflík s ženským portrétem s bohatě zdobenou pokrývkou hlavy, kolem lemu knoflíku perlovec
<b>Materiál</b>	cín (?)
<b>Rozměry</b>	průměr 1,3 cm, 0,8 g
<b>Naleziště</b>	Brno, Pekařská ul., k. ú. Staré Brno, AUB 01/89, 2/2–3m/4a, vrstva 100
<b>Uložení</b>	Archeologický ústav AV ČR, Brno, v. v. i., inv. č. A452206
<b>Fotografie</b>	Věra Šlancarová
<b>Catalogue No.</b>	12.27
<b>Object</b>	Button
<b>Dating</b>	2nd half of the 15th–1st half of the 16th century
<b>Description</b>	button with female portrait and richly decorated head, mother-of-pearl border
<b>Material</b>	tin (?)
<b>Measurement</b>	diameter 1,3 cm, 0,8 g
<b>Location</b>	Brno, Pekařská St., cadastral area Staré Brno, AUB 01/89, 2/2–3m/4a, stratum 100
<b>Institution</b>	Archeologický ústav AV ČR, Brno, v. v. i., Inv. No. A452206
<b>Illustration</b>	Věra Šlancarová



<b>Kat. č.</b>	13.1
<b>Předmět</b>	Rolnička
<b>Datace</b>	15. století
<b>Popis</b>	rolnička s horizontálním žebrem a dvěma štěrbinami
<b>Materiál</b>	bronz
<b>Rozměry</b>	průměr 2,5 cm s ouškem, 0,5 cm ouško, 3 g
<b>Naleziště</b>	Rokštejn, zřícenina hradu, k. ú. Panská Lhota, 1981, JV parkán B, čtv. 11/4
<b>Uložení</b>	ÚAM FF MU, inv. č. 307
<b>Fotografie</b>	Věra Šlancarová



<b>Catalogue No.</b>	13.1
<b>Object</b>	Bell
<b>Dating</b>	15th century
<b>Description</b>	bell with horizontal ribbing and two slots
<b>Material</b>	bronze
<b>Measurement</b>	diameter 2,5 cm with loop, 0,5 cm loop, 3 g
<b>Location</b>	Rokštejn, castle ruin, cadastral area Panská Lhota, 1981, JV curtain wall B, square 11/4
<b>Institution</b>	ÚAM FF MU, Inv. No. 307
<b>Illustration</b>	Věra Šlancarová

<b>Kat. č.</b>	13.2
<b>Předmět</b>	Rolnička
<b>Datace</b>	15. století
<b>Popis</b>	část rolničky
<b>Materiál</b>	bronz
<b>Rozměry</b>	průměr 2,1 cm, 1,5 g
<b>Naleziště</b>	Rokštejn, zřícenina hradu, k. ú. Panská Lhota, 1983, brána, čtv. 7/11
<b>Uložení</b>	ÚAM FF MU, inv. č. 2982
<b>Fotografie</b>	Věra Šlancarová



<b>Catalogue No.</b>	13.2
<b>Object</b>	Bell
<b>Dating</b>	15th century
<b>Description</b>	bell fragment
<b>Material</b>	bronze
<b>Measurement</b>	diameter 2,1 cm, 1,5 g
<b>Location</b>	Rokštejn, castle ruin, cadastral area Panská Lhota, 1983, gate, square 7/11
<b>Institution</b>	ÚAM FF MU, Inv. No. 2982
<b>Illustration</b>	Věra Šlancarová



<b>Kat. č.</b>	13.3
<b>Předmět</b>	Rolnička
<b>Datace</b>	15. století
<b>Popis</b>	část rolničky
<b>Materiál</b>	bronz
<b>Rozměry</b>	průměr 2,0 cm, 1,2 g
<b>Naleziště</b>	Rokštejn, zřícenina hradu, k. ú. Panská Lhota, 1985, nádvoří dolního hradu, čtv. 10/11
<b>Uložení</b>	ÚAM FF MU, inv. č. 4494
<b>Fotografie</b>	Věra Šlancarová



<b>Catalogue No.</b>	13.3
<b>Object</b>	Bell
<b>Dating</b>	15th century
<b>Description</b>	bell fragment
<b>Material</b>	bronze
<b>Measurement</b>	diameter 2,0 cm, 1,2 g
<b>Location</b>	Rokštejn, castle ruin, cadastral area Panská Lhota, 1985, court of the lower castle, square 10/11
<b>Institution</b>	ÚAM FF MU, Inv. No. 4494
<b>Illustration</b>	Věra Šlancarová

<b>Kat. č.</b>	13.4
<b>Předmět</b>	Rolnička
<b>Datace</b>	14.–15. století
<b>Popis</b>	celá rolnička s dvěma otvory a horizontálním žebrem
<b>Materiál</b>	železo
<b>Rozměry</b>	průměr 2,5 cm
<b>Naleziště</b>	zaniklá ves s tvrzí Mstěnice, k. ú. Hrotovice, tvrz
<b>Uložení</b>	Moravské zemské muzeum Brno, bez inv. č. 23705
<b>Fotografie</b>	Věra Šlancarová



<b>Catalogue No.</b>	13.4
<b>Object</b>	Bell
<b>Dating</b>	14th–15th century
<b>Description</b>	bell with two openings and horizontal ribs
<b>Material</b>	iron
<b>Measurement</b>	diameter 2,5 cm
<b>Location</b>	former village with stronghold Mstěnice, cadastral area Hrotovice, stronghold
<b>Institution</b>	Moravské zemské muzeum Brno, Inv. No. N/A 23705
<b>Illustration</b>	Věra Šlancarová

<b>Kat. č.</b>	13.5
<b>Předmět</b>	Rolnička
<b>Datace</b>	14.-15. století
<b>Popis</b>	celá rolnička s ouškem a dvěma otvory
<b>Materiál</b>	barevný kov
<b>Rozměry</b>	průměr 2,7 cm
<b>Naleziště</b>	Lelekovice, k. ú. Lelekovice
<b>Uložení</b>	Muzeum Brněnska, bez inv. č.
<b>Fotografie</b>	Unger 1999, obr. 118A:1



<b>Catalogue No.</b>	13.5
<b>Object</b>	Bell
<b>Dating</b>	14th–15th century
<b>Description</b>	bell with loop and two openings
<b>Material</b>	alloy
<b>Measurement</b>	diameter 2,7 cm
<b>Location</b>	Lelekovice, cadastral area Lelekovice
<b>Institution</b>	Muzeum Brněnska, Inv. No. N/A
<b>Illustration</b>	Unger 1999, obr. 118A:1

<b>Kat. č.</b>	13.6
<b>Předmět</b>	Rolnička
<b>Datace</b>	15. století
<b>Popis</b>	značně deformovaná rolnička
<b>Materiál</b>	bronz
<b>Rozměry</b>	4,5 cm x 2,3 cm (deformace), 5,5 g
<b>Naleziště</b>	Rokštejn, zřícenina hradu, k. ú. Panská Lhota, 1983, brána, čtv. 7/11
<b>Uložení</b>	ÚAM FF MU, inv. č. 2678
<b>Fotografie</b>	Věra Šlancarová



<b>Catalogue No.</b>	13.6
<b>Object</b>	Bell
<b>Dating</b>	15th century
<b>Description</b>	considerably deformed bell
<b>Material</b>	bronze
<b>Measurement</b>	4,5 cm x 2,3 cm (deformed), 5,5 g
<b>Location</b>	Rokštejn, castle ruin, cadastral area Panská Lhota, 1983, gate, square 7/11
<b>Institution</b>	ÚAM FF MU, Inv. No. 2678
<b>Illustration</b>	Věra Šlancarová

<b>Kat. č.</b>	13.7
<b>Předmět</b>	Rolnička
<b>Datace</b>	14.–15. století
<b>Popis</b>	polovina rolničky s ouškem
<b>Materiál</b>	mosaz
<b>Rozměry</b>	průměr 2,5 cm – deformace, 5,1 g
<b>Naleziště</b>	zaniklá ves s tvrzí Konůvky, k. ú. Heršpice
<b>Uložení</b>	Moravské zemské muzeum Brno, inv. č. 71661
<b>Fotografie</b>	Věra Šlancarová



<b>Catalogue No.</b>	13.7
<b>Object</b>	Bell
<b>Dating</b>	14th–15th century
<b>Description</b>	bell fragment with loop
<b>Material</b>	brass
<b>Measurement</b>	diameter 2,5 cm – deformed, 5,1 g
<b>Location</b>	former village with stronghold Konůvky, cadastral area Heršpice
<b>Institution</b>	Moravské zemské muzeum Brno, Inv. No. 71661
<b>Illustration</b>	Věra Šlancarová

<b>Kat. č.</b>	13.8
<b>Předmět</b>	Rolnička
<b>Datace</b>	novověk
<b>Popis</b>	část zdeformované rolničky
<b>Materiál</b>	barevný kov
<b>Rozměry</b>	délka 2,4 cm (deformace)
<b>Naleziště</b>	Brno, Pekařská ul., k. ú. Staré Brno, AUB 01/89, E/3-4/4b, vrstva 101
<b>Uložení</b>	Archeologický ústav AV ČR, Brno, v. v. i., inv. č. 452715
<b>Fotografie</b>	fotoarchiv Archaia Brno z.ú.
<b>Catalogue No.</b>	13.8
<b>Object</b>	Bell
<b>Dating</b>	post-medieval
<b>Description</b>	deformed bell fragment
<b>Material</b>	alloy
<b>Measurement</b>	length 2,4 cm (deformed)
<b>Location</b>	Brno, Pekařská St., cadastral area Staré Brno, AUB 01/89, E/3-4/4b, stratum 101
<b>Institution</b>	Archeologický ústav AV ČR, Brno, v. v. i., Inv. No. 452715
<b>Illustration</b>	photo archive Archaia Brno z.ú.



<b>Kat. č.</b>	13.9
<b>Předmět</b>	Rolnička
<b>Datace</b>	2. polovina 15.–1. polovina 16. století
<b>Popis</b>	část zdeformované rolničky
<b>Materiál</b>	barevný kov
<b>Rozměry</b>	délka 2,7 cm (deformace)
<b>Naleziště</b>	Brno, Pekařská ul., k. ú. Staré Brno, AUB 01/89, F/6–8/4a, vrstva 100
<b>Uložení</b>	Archeologický ústav AV ČR, Brno, v. v. i., inv. č. 452397
<b>Fotografie</b>	fotoarchiv Archaia Brno z.ú.
<b>Catalogue No.</b>	13.9
<b>Object</b>	Bell
<b>Dating</b>	2nd half of the 15th–1st half of the 16th century
<b>Description</b>	deformed bell fragment
<b>Material</b>	alloy
<b>Measurement</b>	length 2,7 cm (deformed)
<b>Location</b>	Brno, Pekařská St., cadastral area Staré Brno, AUB 01/89, F/6–8/4a, stratum 100
<b>Institution</b>	Archeologický ústav AV ČR, Brno, v. v. i., Inv. No. 452397
<b>Illustration</b>	photo archive Archaia Brno z.ú.



<b>Kat. č.</b>	13.10
<b>Předmět</b>	Rolnička
<b>Datace</b>	2. polovina 15.–1. polovina 16. století
<b>Popis</b>	zdeformovaná rolnička s ouškem
<b>Materiál</b>	barevný kov
<b>Rozměry</b>	průměr 1,9 cm, 0,8 g
<b>Naleziště</b>	Brno, Pekařská ul., k. ú. Staré Brno, AUB 01/89, G/7–8m/4a, vrstva 100
<b>Uložení</b>	Archeologický ústav AV ČR, Brno, v. v. i., inv. č. A452161
<b>Fotografie</b>	Věra Šlancarová
<b>Catalogue No.</b>	13.10
<b>Object</b>	Bell
<b>Dating</b>	2nd half of the 15th–1st half of the 16th century
<b>Description</b>	deformed bell fragment with handle
<b>Material</b>	alloy
<b>Measurement</b>	diameter 1,9 cm, 0,8 g
<b>Location</b>	Brno, Pekařská St., cadastral area Staré Brno, AUB 01/89, G/7–8m/4a, stratum 100
<b>Institution</b>	Archeologický ústav AV ČR, Brno, v. v. i., Inv. No. A452161
<b>Illustration</b>	Věra Šlancarová





<b>Kat. č.</b>	13.11
<b>Předmět</b>	Rolnička
<b>Datace</b>	novověk
<b>Popis</b>	rolnička s proraženým otvorem
<b>Materiál</b>	barevný kov
<b>Rozměry</b>	průměr 2,5 cm, 2,8 g
<b>Naleziště</b>	Brno, Pekařská ul., k. ú. Staré Brno, AUB 01/89, EXII-XIV/4b, vrstva 101
<b>Uložení</b>	Archeologický ústav AV ČR, Brno, v. v. i., inv. č. A452153
<b>Fotografie</b>	Věra Šlancarová
<b>Catalogue No.</b>	13.11
<b>Object</b>	Bell
<b>Dating</b>	post-medieval
<b>Description</b>	bell with punctured opening
<b>Material</b>	alloy
<b>Measurement</b>	diameter 2,5 cm, 2,8 g
<b>Location</b>	Brno, Pekařská St., cadastral area Staré Brno, AUB 01/89, EXII-XIV/4b, stratum 101
<b>Institution</b>	Archeologický ústav AV ČR, Brno, v. v. i., Inv. No. A452153
<b>Illustration</b>	Věra Šlancarová



<b>Kat. č.</b>	13.12
<b>Předmět</b>	Rolnička
<b>Datace</b>	13. století
<b>Popis</b>	dva fragmenty rolničky
<b>Materiál</b>	barevný kov
<b>Rozměry</b>	průměr 1,0 cm, 0,7 g
<b>Naleziště</b>	Jihlava obchvat, zaniklá hornická vesnice Staré Hory, k. ú. Staré Hory, akce 35/2002; obj. 2598, vrstva 2143
<b>Uložení</b>	Muzeum Vysočiny Jihlava, inv. č. 20
<b>Fotografie</b>	Věra Šlancarová



<b>Catalogue No.</b>	13.12
<b>Object</b>	Bell
<b>Dating</b>	13th century
<b>Description</b>	two bell fragments
<b>Material</b>	alloy
<b>Measurement</b>	diameter 1,0 cm, 0,7 g
<b>Location</b>	Jihlava ring road, former mining village Staré Hory, cadastral area Staré Hory, action 35/2002; obj. 2598, stratum 2143
<b>Institution</b>	Muzeum Vysočiny Jihlava, Inv. No. 20
<b>Illustration</b>	Věra Šlancarová

<b>Kat. č.</b>	14.1
<b>Předmět</b>	Prsten
<b>Datace</b>	14.–15. století
<b>Popis</b>	hladký prsten
<b>Materiál</b>	barevný kov
<b>Rozměry</b>	průměr 2,0 cm, 3,5 g
<b>Naleziště</b>	Štarkov, zřícenina hradu Skály, k. ú. Nový Jimramov, purkrabství
<b>Uložení</b>	Moravské zemské muzeum Brno, inv. č. 262
<b>Fotografie</b>	Věra Šlancarová



<b>Catalogue No.</b>	14.1
<b>Object</b>	Finger Ring
<b>Dating</b>	14th–15th century
<b>Description</b>	smooth ring
<b>Material</b>	alloy
<b>Measurement</b>	diameter 2,0 cm, 3,5 g
<b>Location</b>	Štarkov, castle ruin Skály, cadastral area Nový Jimramov, burgrave's house
<b>Institution</b>	Moravské zemské muzeum Brno, Inv. No. 262
<b>Illustration</b>	Věra Šlancarová



<b>Kat. č.</b>	14.2
<b>Předmět</b>	Prsten
<b>Datace</b>	14.–15. století
<b>Popis</b>	hladký prsten
<b>Materiál</b>	barevný kov
<b>Rozměry</b>	průměr 2,1 cm, 1,5 g
<b>Naleziště</b>	Štarkov, zřícenina hradu Skály, k. ú. Nový Jimramov, plocha Z západně pod jeskyňkou I 148
<b>Uložení</b>	Moravské zemské muzeum Brno, inv. č. 272
<b>Fotografie</b>	Věra Šlancarová



<b>Catalogue No.</b>	14.2
<b>Object</b>	Finger Ring
<b>Dating</b>	14th–15th century
<b>Description</b>	smooth ring
<b>Material</b>	alloy
<b>Measurement</b>	diameter 2,1 cm, 1,5 g
<b>Location</b>	Štarkov, castle ruin Skály, cadastral area Nový Jimramov, area Z to the west from a small cave I 148
<b>Institution</b>	Moravské zemské muzeum Brno, Inv. No. 272
<b>Illustration</b>	Věra Šlancarová



<b>Kat. č.</b>	14.3
<b>Předmět</b>	Prsten
<b>Datace</b>	14.–15. století
<b>Popis</b>	hladký prsten, v jednom místě prasklý
<b>Materiál</b>	barevný kov
<b>Rozměry</b>	průměr 2,1 cm, 2,6 g
<b>Naleziště</b>	Štarkov, zřícenina hradu Skály, k. ú. Nový Jimramov, plocha Z západně pod jeskyňkou I 148
<b>Uložení</b>	Moravské zemské muzeum Brno, inv. č. 273
<b>Fotografie</b>	Věra Šlancarová



<b>Catalogue No.</b>	14.3
<b>Object</b>	Finger Ring
<b>Dating</b>	14th–15th century
<b>Description</b>	smooth ring, cracked in one spot
<b>Material</b>	alloy
<b>Measurement</b>	diameter 2,1 cm, 2,6 g
<b>Location</b>	Štarkov, castle ruin Skály, cadastral area Nový Jimramov, area Z to the west from a small cave I 148
<b>Institution</b>	Moravské zemské muzeum Brno, Inv. No. 273
<b>Illustration</b>	Věra Šlancarová

<b>Kat. č.</b>	14.4
<b>Předmět</b>	Prsten
<b>Datace</b>	15. století
<b>Popis</b>	hladký prsten bez výzdoby
<b>Materiál</b>	bronz
<b>Rozměry</b>	průměr 1,8 cm, 1,5 g
<b>Naleziště</b>	Rokštejn, zřícenina hradu, k. ú. Panská Lhota, 1984, dolní nádvoří, čtv. 9/10
<b>Uložení</b>	ÚAM FF MU, inv. č. 3208
<b>Fotografie</b>	Věra Šlancarová



<b>Catalogue No.</b>	14.4
<b>Object</b>	Finger Ring
<b>Dating</b>	15th century
<b>Description</b>	smooth ring, without decoration
<b>Material</b>	bronze
<b>Measurement</b>	diameter 1,8 cm, 1,5 g
<b>Location</b>	Rokštejn, castle ruin, cadastral area Panská Lhota, 1984, lower courtyard, square 9/10
<b>Institution</b>	ÚAM FF MU, Inv. No. 3208
<b>Illustration</b>	Věra Šlancarová



<b>Kat. č.</b>	14.5
<b>Předmět</b>	Prsten
<b>Datace</b>	15. století
<b>Popis</b>	tyčinkovitý prsten s obloukovitým průřezem obroučky
<b>Materiál</b>	mosaz
<b>Rozměry</b>	průměr 1,5 cm, 1,0 g
<b>Naleziště</b>	Brno, Pekařská ul., k. ú. Staré Brno, AUB 01/89, G/9,5–10m/4a, vrstva 100
<b>Uložení</b>	Archeologický ústav AV ČR, Brno, v. v. i., inv. č. A452165
<b>Fotografie</b>	Věra Šlancarová



<b>Catalogue No.</b>	14.5
<b>Object</b>	Finger Ring
<b>Dating</b>	15th century
<b>Description</b>	ring with curved cross-section of the hoop
<b>Material</b>	brass
<b>Measurement</b>	diameter 1,5 cm, 1,0 g
<b>Location</b>	Brno, Pekařská St., cadastral area Staré Brno, AUB 01/89, G/9,5–10m/4a, stratum 100
<b>Institution</b>	Archeologický ústav AV ČR, Brno, v. v. i., Inv. No. A452165
<b>Illustration</b>	Věra Šlancarová

<b>Kat. č.</b>	14.6
<b>Předmět</b>	Prsten
<b>Datace</b>	15. století
<b>Popis</b>	hladký tyčinkovitý prsten s drobnou výzdobou na obroučce
<b>Materiál</b>	mosaz
<b>Rozměry</b>	průměr 2,3 cm, 2,4 g
<b>Naleziště</b>	Brno, Pekařská ul., k. ú. Staré Brno, AUB 01/89, F/2-3m/4a, vrstva 100
<b>Uložení</b>	Archeologický ústav AV ČR, Brno, v. v. i., inv. č. A452223
<b>Fotografie</b>	Miloš Strnad

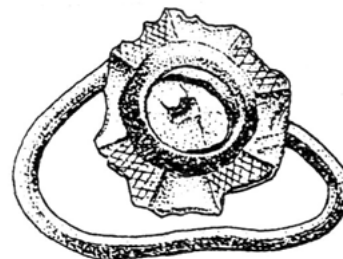


<b>Catalogue No.</b>	14.6
<b>Object</b>	Finger Ring
<b>Dating</b>	15th century
<b>Description</b>	smooth ring with slight decoration of the hoop
<b>Material</b>	brass
<b>Measurement</b>	diameter 2,3 cm, 2,4 g
<b>Location</b>	Brno, Pekařská St., cadastral area Staré Brno, AUB 01/89, F/2-3m/4a, stratum 100
<b>Institution</b>	Archeologický ústav AV ČR, Brno, v. v. i., Inv. No. A452223
<b>Illustration</b>	Miloš Strnad





<b>Kat. č.</b>	14.7
<b>Předmět</b>	Prsten
<b>Datace</b>	4. čtvrtina 13.-1. polovina 14. století
<b>Popis</b>	prsten s očkem, bez dochované výplně
<b>Materiál</b>	cín
<b>Rozměry</b>	údaje nejsou dostupné
<b>Naleziště</b>	Rokštejn, zřícenina hradu, k. ú. Panská Lhota
<b>Uložení</b>	ÚAM FF MU, bez inv. č.
<b>Fotografie</b>	Měřínský – Plaček 1989, obr. 8:3



<b>Catalogue No.</b>	14.7
<b>Object</b>	Finger Ring
<b>Dating</b>	4th quarter of the 13th–1st half of the 14th century
<b>Description</b>	ring with loop, without preserved setting
<b>Material</b>	tin
<b>Measurement</b>	N/A
<b>Location</b>	Rokštejn, castle ruin, cadastral area Panská Lhota
<b>Institution</b>	ÚAM FF MU, Inv. No. N/A
<b>Illustration</b>	Měřínský – Plaček 1989, obr. 8:3

<b>Kat. č.</b>	14.8
<b>Předmět</b>	Prsten
<b>Datace</b>	15. století
<b>Popis</b>	jednoduchý páskový prsten
<b>Materiál</b>	barevný kov
<b>Rozměry</b>	průměr 1,8 cm
<b>Naleziště</b>	Brno, Pekařská ul., k. ú. Staré Brno, AUB 01/89, F/12m/4a, vrstva 100
<b>Uložení</b>	Archeologický ústav AV ČR, Brno, v. v. i., inv. č. 452445
<b>Fotografie</b>	fotoarchiv Archaia Brno z.ú.
<b>Catalogue No.</b>	14.8
<b>Object</b>	Finger Ring
<b>Dating</b>	15th century
<b>Description</b>	simple band ring
<b>Material</b>	alloy
<b>Measurement</b>	diameter 1,8 cm
<b>Location</b>	Brno, Pekařská St., cadastral area Staré Brno, AUB 01/89, F/12m/4a, stratum 100
<b>Institution</b>	Archeologický ústav AV ČR, Brno, v. v. i., Inv. No. 452445
<b>Illustration</b>	photo archive Archaia Brno z.ú.



<b>Kat. č.</b>	14.9
<b>Předmět</b>	Prsten
<b>Datace</b>	13.–15. století
<b>Popis</b>	prsten zdobený jedním nýtem
<b>Materiál</b>	barevný kov
<b>Rozměry</b>	průměr 2,0–2,2 cm (zprohýbaný)
<b>Naleziště</b>	kostel u zaniklé vsi Koválov, k. ú. Žabčice, H26, žena
<b>Uložení</b>	Regionální muzeum v Mikulově, inv. č. A 6219
<b>Fotografie</b>	Miloš Strnad



<b>Catalogue No.</b>	14.9
<b>Object</b>	Finger Ring
<b>Dating</b>	13th–15th century
<b>Description</b>	ring decorated with a single rivet
<b>Material</b>	alloy
<b>Measurement</b>	diameter 2,0–2,2 cm (deformed)
<b>Location</b>	church in former village Koválov, cadastral area Žabčice, grave 26, female
<b>Institution</b>	Regionální muzeum v Mikulově, Inv. No. A 6219
<b>Illustration</b>	Miloš Strnad

<b>Kat. č.</b>	14.10
<b>Předmět</b>	Prsten
<b>Datace</b>	13.-15. století
<b>Popis</b>	páskový prsten (roznýtovaný), patrně bez výzdoby
<b>Materiál</b>	barevný kov
<b>Rozměry</b>	průměr 2,0 cm, 1,2 g
<b>Naleziště</b>	Brno, blok 31, Skrytá, k. ú. Brno-město, A 99/65
<b>Uložení</b>	Muzeum města Brna, bez inv. č.
<b>Fotografie</b>	Věra Šlancarová
<b>Catalogue No.</b>	14.10
<b>Object</b>	Finger Ring
<b>Dating</b>	13th–15th century
<b>Description</b>	band ring (disconnected), apparently without decoration
<b>Material</b>	alloy
<b>Measurement</b>	diameter 2,0 cm, 1,2 g
<b>Location</b>	Brno, block 31, Skrytá, cadastral area Brno-město, A 99/65
<b>Institution</b>	Muzeum města Brna, Inv. No. N/A
<b>Illustration</b>	Věra Šlancarová



<b>Kat. č.</b>	14.11
<b>Předmět</b>	Prsten
<b>Datace</b>	středověk
<b>Popis</b>	prsten s oválným štítkem bez výzdoby
<b>Materiál</b>	barevný kov
<b>Rozměry</b>	průměr 1,9 cm
<b>Naleziště</b>	Brno, starobrněnský klášter, Mendlovo nám., k. ú. Staré Brno
<b>Uložení</b>	Muzeum města Brna, inv. č. 313943
<b>Fotografie</b>	Miloš Strnad



<b>Catalogue No.</b>	14.11
<b>Object</b>	Finger Ring
<b>Dating</b>	medieval
<b>Description</b>	ring with oval bezel, lacking decoration
<b>Material</b>	alloy
<b>Measurement</b>	diameter 1,9 cm
<b>Location</b>	Brno, Staré Brno monastery, Mendlovo square, cadastral area Staré Brno
<b>Institution</b>	Muzeum města Brna, Inv. No. 313943
<b>Illustration</b>	Miloš Strnad

<b>Kat. č.</b>	14.12
<b>Předmět</b>	Prsten
<b>Datace</b>	13.-15. století
<b>Popis</b>	nepatrné zbytky prstenu
<b>Materiál</b>	barevný kov
<b>Rozměry</b>	neměřeno
<b>Naleziště</b>	kostel u zaniklé vsi Narvice, trať Klášterka, k. ú. Pohořelice, H 138
<b>Uložení</b>	Regionální muzeum v Mikulově, inv. č. A 5135
<b>Fotografie</b>	Miloš Strnad



<b>Catalogue No.</b>	14.12
<b>Object</b>	Finger Ring
<b>Dating</b>	13th–15th century
<b>Description</b>	ring fragment
<b>Material</b>	alloy
<b>Measurement</b>	N/A
<b>Location</b>	church in former village Narvice, field Klášterka, cadastral area Pohořelice, grave 138
<b>Institution</b>	Regionální muzeum v Mikulově, Inv. No. A 5135
<b>Illustration</b>	Miloš Strnad

<b>Kat. č.</b>	14.13
<b>Předmět</b>	Prsten
<b>Datace</b>	13.-15. století
<b>Popis</b>	deformovaný prsten se štítkem nepravidelného tvaru
<b>Materiál</b>	barevný kov
<b>Rozměry</b>	průměr 1,7-1,9 cm (zprohýbáno)
<b>Naleziště</b>	kostel u zaniklé vsi Narvice, trať Klášterka, k. ú. Pohořelice, H 138
<b>Uložení</b>	Regionální muzeum v Mikulově, inv. č. A 5135
<b>Fotografie</b>	Miloš Strnad



<b>Catalogue No.</b>	14.13
<b>Object</b>	Finger Ring
<b>Dating</b>	13th-15th century
<b>Description</b>	deformed ring with irregularly shaped bezel
<b>Material</b>	alloy
<b>Measurement</b>	diameter 1,7-1,9 cm (deformed)
<b>Location</b>	church in former village Narvice, field Klášterka, cadastral area Pohořelice, grave 138
<b>Institution</b>	Regionální muzeum v Mikulově, Inv. No. A 5135
<b>Illustration</b>	Miloš Strnad

<b>Kat. č.</b>	14.14
<b>Předmět</b>	Prsten
<b>Datace</b>	15. století
<b>Popis</b>	páskový prsten se štítkem s písmenem F
<b>Materiál</b>	stříbro
<b>Rozměry</b>	průměr 1,5 cm
<b>Naleziště</b>	Brno, Pekařská ul., k. ú. Staré Brno, AUB 01/89, G/7m/4a, vrstva 100
<b>Uložení</b>	Archeologický ústav AV ČR, Brno, v. v. i., inv. č. 452528
<b>Fotografie</b>	fotoarchiv Archaia Brno z.ú.



<b>Catalogue No.</b>	14.14
<b>Object</b>	Finger Ring
<b>Dating</b>	15th century
<b>Description</b>	ring labelled with letter F
<b>Material</b>	silver
<b>Measurement</b>	diameter 1,5 cm
<b>Location</b>	Brno, Pekařská St., cadastral area Staré Brno, AUB 01/89, G/7m/4a, stratum 100
<b>Institution</b>	Archeologický ústav AV ČR, Brno, v. v. i., Inv. No. 452528
<b>Illustration</b>	photo archive Archaia Brno z.ú.



<b>Kat. č.</b>	14.15
<b>Předmět</b>	Prsten
<b>Datace</b>	13. století
<b>Popis</b>	prsten s puncovanou výzdobou
<b>Materiál</b>	měď
<b>Rozměry</b>	průměr cca 2,0 cm
<b>Naleziště</b>	Brno, Josefská ul., k. ú. Brno-město, sonda I, sektor 1u5e
<b>Uložení</b>	Archaia Brno z.ú., bez inv. č.
<b>Fotografie</b>	Miloš Strnad

<b>Catalogue No.</b>	14.15
<b>Object</b>	Finger Ring
<b>Dating</b>	13th century
<b>Description</b>	ring with stamped decoration
<b>Material</b>	copper
<b>Measurement</b>	diameter circa 2,0 cm
<b>Location</b>	Brno, Josefská St., cadastral area Brno-město, borehole I, sector 1u5e
<b>Institution</b>	Archaia Brno z.ú., Inv. No. N/A
<b>Illustration</b>	Miloš Strnad



<b>Kat. č.</b>	14.16
<b>Předmět</b>	Prsten
<b>Datace</b>	středověk
<b>Popis</b>	zlomek prstenu
<b>Materiál</b>	barevný kov
<b>Rozměry</b>	šířka pásku 0,6 cm
<b>Naleziště</b>	Brno, starobrněnský klášter, Mendlovo nám., k. ú. Staré Brno
<b>Uložení</b>	Muzeum města Brna, inv. č. 316053
<b>Fotografie</b>	Miloš Strnad



<b>Catalogue No.</b>	14.16
<b>Object</b>	Finger Ring
<b>Dating</b>	medieval
<b>Description</b>	ring fragment
<b>Material</b>	alloy
<b>Measurement</b>	hoop width 0,6 cm
<b>Location</b>	Brno, Staré Brno monastery, Mendlovo square, cadastral area Staré Brno
<b>Institution</b>	Muzeum města Brna, Inv. No. 316053
<b>Illustration</b>	Miloš Strnad

<b>Kat. č.</b>	14.17
<b>Předmět</b>	Prsten
<b>Datace</b>	přelom 13.–polovina 14. století
<b>Popis</b>	páskový prsten s očkem do něhož bylo zasazeno bílé a modré sklíčko
<b>Materiál</b>	barevný kov, sklo
<b>Rozměry</b>	průměr 1,9 cm
<b>Naleziště</b>	Brno, nám. Svobody 17, k. ú. Brno–město, A191/2000–109/1
<b>Uložení</b>	Archaia Brno z.ú., inv. č. 109/1
<b>Fotografie</b>	Miloš Strnad
<b>Catalogue No.</b>	14.17
<b>Object</b>	Finger Ring
<b>Dating</b>	turn of the 13th century–half of the 14th century
<b>Description</b>	band ring with bezel set with white and blue glass
<b>Material</b>	alloy, glass
<b>Measurement</b>	diameter 1,9 cm
<b>Location</b>	Brno, square Svobody 17, cadastral area Brno–město, A191/2000–109/1
<b>Institution</b>	Archaia Brno z.ú., Inv. No. 109/1
<b>Illustration</b>	Miloš Strnad



<b>Kat. č.</b>	14.18
<b>Předmět</b>	Prsten
<b>Datace</b>	novověk
<b>Popis</b>	páskový prsten s očkem do něhož bylo zasazeno červené sklíčko ve tvaru květu
<b>Materiál</b>	barevný kov
<b>Rozměry</b>	průměr 2,2 cm, 0,7 g
<b>Naleziště</b>	Rokštejn, zřícenina hradu, k. ú. Panská Lhota, 1983, vnitřní zeď komor, čtv. 12/10
<b>Uložení</b>	ÚAM FF MU, inv. č. 2709
<b>Fotografie</b>	Věra Šlancarová



<b>Catalogue No.</b>	14.18
<b>Object</b>	Finger Ring
<b>Dating</b>	post-medieval
<b>Description</b>	band ring with bezel set with red glass in the shape of a flower
<b>Material</b>	alloy
<b>Measurement</b>	diameter 2,2 cm, 0,7 g
<b>Location</b>	Rokštejn, castle ruin, cadastral area Panská Lhota, 1983, inner wall, square 12/10
<b>Institution</b>	ÚAM FF MU, Inv. No. 2709
<b>Illustration</b>	Věra Šlancarová

<b>Kat. č.</b>	14.19
<b>Předmět</b>	Prsten
<b>Datace</b>	14. století
<b>Popis</b>	hladký prsten s vyrytým minuskulním „k“ na vnitřní straně
<b>Materiál</b>	zlato
<b>Rozměry</b>	průměr 1,9 cm
<b>Naleziště</b>	zaniklá ves s tvrzí Mstěnice, k. ú. Hrotovice, vstupní věž hrádku
<b>Uložení</b>	Moravské zemské muzeum Brno, bez inv. č.
<b>Fotografie</b>	Nekuda 1985, s. 166
<b>Catalogue No.</b>	14.19
<b>Object</b>	Finger Ring
<b>Dating</b>	14th century
<b>Description</b>	smooth ring engraved inside with minuscule „k“
<b>Material</b>	gold
<b>Measurement</b>	diameter 1,9 cm
<b>Location</b>	former village with stronghold Mstěnice, cadastral area Hrotovice, entrance stronghold tower
<b>Institution</b>	Moravské zemské muzeum Brno, Inv. No. N/A
<b>Illustration</b>	Nekuda 1985, p. 166



<b>Kat. č.</b>	14.20
<b>Předmět</b>	Prsten
<b>Datace</b>	počátek 15. století
<b>Popis</b>	prsten se čtvercovým očkem a pastovitou výplní
<b>Materiál</b>	zlato, CaZrO <sub>3</sub> +pryskyřice nebo vosk
<b>Rozměry</b>	průměr 2,0 cm
<b>Naleziště</b>	Štarkov, zřícenina hradu Skály, k. ú. Nový Jimramov, palác
<b>Uložení</b>	Moravské zemské muzeum Brno, bez inv. č.
<b>Fotografie</b>	Vladimír Ustohal




<b>Catalogue No.</b>	14.20
<b>Object</b>	Finger Ring
<b>Dating</b>	beginning of the 15th century
<b>Description</b>	ring with square hole and paste setting
<b>Material</b>	gold, CaZrO <sub>3</sub> +resin or wax
<b>Measurement</b>	diameter 2,0 cm
<b>Location</b>	Štarkov, castle ruin Skály, cadastral area Nový Jimramov, palace
<b>Institution</b>	Moravské zemské muzeum Brno, Inv. No. N/A
<b>Illustration</b>	Vladimír Ustohal

<b>Kat. č.</b>	14.21
<b>Předmět</b>	Prsten
<b>Datace</b>	14.–15. století
<b>Popis</b>	prsten s třemi plastickými obručemi
<b>Materiál</b>	barevný kov
<b>Rozměry</b>	průměr 2,0 cm, 3,0 g
<b>Naleziště</b>	Štarkov, zřícenina hradu Skály, k. ú. Nový Jimramov, 918
<b>Uložení</b>	Moravské zemské muzeum Brno, inv. č. 362
<b>Fotografie</b>	Věra Šlancarová



<b>Catalogue No.</b>	14.21
<b>Object</b>	Finger Ring
<b>Dating</b>	14th–15th century
<b>Description</b>	ring with three raised bands
<b>Material</b>	alloy
<b>Measurement</b>	diameter 2,0 cm, 3,0 g
<b>Location</b>	Štarkov, castle ruin Skály, cadastral area Nový Jimramov, 918
<b>Institution</b>	Moravské zemské muzeum Brno, Inv. No. 362
<b>Illustration</b>	Věra Šlancarová



<b>Kat. č.</b>	14.22
<b>Předmět</b>	Prsten
<b>Datace</b>	15. století
<b>Popis</b>	část tyčinkového prstenu s jemně vroubkovaným tělem
<b>Materiál</b>	barevný kov
<b>Rozměry</b>	průměr 1,8 cm
<b>Naleziště</b>	Brno, Pekařská ul., k. ú. Staré Brno, AUB 01/89, G/8m/4a, vrstva 100
<b>Uložení</b>	Archeologický ústav AV ČR, Brno, v. v. i., inv. č. 452319
<b>Fotografie</b>	fotoarchiv Archaia Brno z.ú.
<b>Catalogue No.</b>	14.22
<b>Object</b>	Finger Ring
<b>Dating</b>	15th century
<b>Description</b>	ring fragment with lightly serrated body
<b>Material</b>	alloy
<b>Measurement</b>	diameter 1,8 cm
<b>Location</b>	Brno, Pekařská St., cadastral area Staré Brno, AUB 01/89, G/8m/4a, stratum 100
<b>Institution</b>	Archeologický ústav AV ČR, Brno, v. v. i., Inv. No. 452319
<b>Illustration</b>	photo archive Archaia Brno z.ú.





<b>Kat. č.</b>	14.23
<b>Předmět</b>	Prsten
<b>Datace</b>	15. století
<b>Popis</b>	prsten se třemi válečky na obvodu
<b>Materiál</b>	barevný kov
<b>Rozměry</b>	průměr 1,7 cm
<b>Naleziště</b>	Brno, Jakubské náměstí, k. ú. Brno-město, A 55/2001, 845/1
<b>Uložení</b>	Archaia Brno z.ú., inv. č. 845/1
<b>Fotografie</b>	Miloš Strnad



<b>Catalogue No.</b>	14.23
<b>Object</b>	Finger Ring
<b>Dating</b>	15th century
<b>Description</b>	ring with three beads
<b>Material</b>	alloy
<b>Measurement</b>	diameter 1,7 cm
<b>Location</b>	Brno, Jakubské square, k. ú. Brno-město, A 55/2001, 845/1
<b>Institution</b>	Archaia Brno z.ú., Inv. No. 845/1
<b>Illustration</b>	Miloš Strnad

<b>Kat. č.</b>	14.24
<b>Předmět</b>	Prsten
<b>Datace</b>	středověk
<b>Popis</b>	páskový prsten s téměř kruhovým štítkem ozdobeným rytým motivem – stylizovaná roseta
<b>Materiál</b>	bronz
<b>Rozměry</b>	průměr 1,4 cm
<b>Naleziště</b>	Brno, starobrněnský klášter, Mendlovo nám., k. ú. Staré Brno
<b>Uložení</b>	Muzeum města Brna, inv. č. 313939
<b>Fotografie</b>	Miloš Strnad



<b>Catalogue No.</b>	14.24
<b>Object</b>	Finger Ring
<b>Dating</b>	medieval
<b>Description</b>	band ring with nearly circular bezel decorated with engraved stylized rosette motif
<b>Material</b>	bronze
<b>Measurement</b>	diameter 1,4 cm
<b>Location</b>	Brno, Staré Brno monastery, Mendlovo square, cadastral area Staré Brno
<b>Institution</b>	Muzeum města Brna, Inv. No. 313939
<b>Illustration</b>	Miloš Strnad

<b>Kat. č.</b>	14.25
<b>Předmět</b>	Prsten
<b>Datace</b>	středověk
<b>Popis</b>	prsten s rytinou bájného zvířete
<b>Materiál</b>	stříbro
<b>Rozměry</b>	průměr štitku 1,1 cm, 0,8 g
<b>Naleziště</b>	Brno, starobrněnský klášter, Mendlovo nám., k. ú. Staré Brno
<b>Uložení</b>	Muzeum města Brna, inv. č. 316054
<b>Fotografie</b>	Miloš Strnad



<b>Catalogue No.</b>	14.25
<b>Object</b>	Finger Ring
<b>Dating</b>	medieval
<b>Description</b>	ring engraved with mythical animal
<b>Material</b>	silver
<b>Measurement</b>	diameter of the bezel 1,1 cm, 0,8 g
<b>Location</b>	Brno, Staré Brno monastery, Mendlovo square, cadastral area Staré Brno
<b>Institution</b>	Muzeum města Brna, Inv. No. 316054
<b>Illustration</b>	Miloš Strnad

<b>Kat. č.</b>	14.26
<b>Předmět</b>	Prsten
<b>Datace</b>	15. století
<b>Popis</b>	prsten s rozpojenými konci, obdélný štítek s nedochovanou výzdobou
<b>Materiál</b>	barevný kov
<b>Rozměry</b>	průměr 2,0 cm
<b>Naleziště</b>	Brno, Pekařská ul., k. ú. Staré Brno, AUB 01/89, D/4a+příměš
<b>Uložení</b>	Archeologický ústav AV ČR, Brno, v. v. i., inv. č. 452689
<b>Fotografie</b>	Miloš Strnad
<b>Catalogue No.</b>	14.26
<b>Object</b>	Finger Ring
<b>Dating</b>	15th century
<b>Description</b>	ring with disconnected ends, rectangular bezel with unpreserved decoration
<b>Material</b>	alloy
<b>Measurement</b>	diameter 2,0 cm
<b>Location</b>	Brno, Pekařská St., cadastral area Staré Brno, AUB 01/89, D/4a+admixture
<b>Institution</b>	Archeologický ústav AV ČR, Brno, v. v. i., Inv. No. 452689
<b>Illustration</b>	Miloš Strnad



<b>Kat. č.</b>	14.27
<b>Předmět</b>	Prsten
<b>Datace</b>	15. století
<b>Popis</b>	prsten s úzkým obdélným štítkem, na němž je patrná drobná rytina
<b>Materiál</b>	barevný kov
<b>Rozměry</b>	průměr 1,8 cm
<b>Naleziště</b>	Brno, Jakubské náměstí, k. ú. Brno-město, A 55/2001, 1887/1
<b>Uložení</b>	Archaia Brno z.ú., inv. č. 1887/1
<b>Fotografie</b>	Miloš Strnad



<b>Catalogue No.</b>	14.27
<b>Object</b>	Finger Ring
<b>Dating</b>	15th century
<b>Description</b>	ring with narrow rectangular escutcheon, lightly engraved
<b>Material</b>	alloy
<b>Measurement</b>	diameter 1,8 cm
<b>Location</b>	Brno, Jakubské square, k. ú. Brno-město, A 55/2001, 1887/1
<b>Institution</b>	Archaia Brno z.ú., Inv. No. 1887/1
<b>Illustration</b>	Miloš Strnad

<b>Kat. č.</b>	14.28
<b>Předmět</b>	Prsten
<b>Datace</b>	13.-15. století
<b>Popis</b>	fragment prstenu se štítkem bez výzdoby
<b>Materiál</b>	bronz
<b>Rozměry</b>	průměr 2,4 cm, 1,5 g
<b>Naleziště</b>	Znojmo, nám. Svobody, polyfunkční dům, k. ú. Znojmo, NZ 106/06
<b>Uložení</b>	Jihomoravské muzeum ve Znojmě, inv. č. 31459/874
<b>Fotografie</b>	Věra Šlancarová



<b>Catalogue No.</b>	14.28
<b>Object</b>	Finger Ring
<b>Dating</b>	13th–15th century
<b>Description</b>	ring fragment with bezel, lacking decoration
<b>Material</b>	bronze
<b>Measurement</b>	diameter 2,4 cm, 1,5 g
<b>Location</b>	Znojmo, square Svobody, shopping centre, cadastral area Znojmo, No. 106/06
<b>Institution</b>	Jihomoravské muzeum ve Znojmě, Inv. No. 31459/874
<b>Illustration</b>	Věra Šlancarová

<b>Kat. č.</b>	14.29
<b>Předmět</b>	Prsten
<b>Datace</b>	3. třetina 14.-poč. 15. století
<b>Popis</b>	přátelský prsten s motivem čtyřlístků na obroučce a stisknutýma rukama na štítku, v ruce drží přezku, na ramenou písmena M a W (?)
<b>Materiál</b>	stříbro
<b>Rozměry</b>	průměr 2,0 cm, 2,3 g
<b>Naleziště</b>	Rokštejn, zřícenina hradu, k. ú. Panská Lhota, 1983, nádvoří, čtv. 8/8
<b>Uložení</b>	ÚAM FF MU, inv. č. 2377
<b>Fotografie</b>	Věra Šlancarová



<b>Catalogue No.</b>	14.29
<b>Object</b>	Finger Ring
<b>Dating</b>	3rd third of the 14th century- beginning of the 15th century
<b>Description</b>	fede ring ring with quatrefoil motif on the hoop and bezel with clasped hands, with letters M and W (?) on the shoulders
<b>Material</b>	silver
<b>Measurement</b>	diameter 2,0 cm, 2,3 g
<b>Location</b>	Rokštejn, castle ruin, cadastral area Panská Lhota, 1983, courtyard, square 8/8
<b>Institution</b>	ÚAM FF MU, Inv. No. 2377
<b>Illustration</b>	Věra Šlancarová



<b>Kat. č.</b>	14.30
<b>Předmět</b>	Prsten
<b>Datace</b>	1. čtvrtina 15. století
<b>Popis</b>	prsten s motivem stisknutých dlaní ve štítku
<b>Materiál</b>	bronz
<b>Rozměry</b>	průměr 2,2 cm, 3,2 g
<b>Naleziště</b>	Rokštejn, zřícenina hradu, k. ú. Panská Lhota, 1983, JZ parkán, čtv. 7/3
<b>Uložení</b>	ÚAM FF MU, inv. č. 2474
<b>Fotografie</b>	Věra Šlancarová



<b>Catalogue No.</b>	14.30
<b>Object</b>	Finger Ring
<b>Dating</b>	1st quarter of the 15th century
<b>Description</b>	fede ring with clasped hands motif
<b>Material</b>	bronze
<b>Measurement</b>	diameter 2,2 cm, 3,2 g
<b>Location</b>	Rokštejn, castle ruin, cadastral area Panská Lhota, 1983, JZ curtain wall, square 7/3
<b>Institution</b>	ÚAM FF MU, Inv. No. 2474
<b>Illustration</b>	Věra Šlancarová





<b>Kat. č.</b>	14.31
<b>Předmět</b>	Prsten
<b>Datace</b>	středověk – novověk
<b>Popis</b>	silně zkorodovaný prsten s očkem
<b>Materiál</b>	barevný kov
<b>Rozměry</b>	neměřeno
<b>Naleziště</b>	Kobylí, k. ú. Kobylí, intravilán obce, u domu
<b>Uložení</b>	Regionální muzeum v Mikulově, inv. č. A/M 985
<b>Fotografie</b>	Miloš Strnad



<b>Catalogue No.</b>	14.31
<b>Object</b>	Finger Ring
<b>Dating</b>	medieval – post-medieval
<b>Description</b>	heavily corroded ring with bezel
<b>Material</b>	alloy
<b>Measurement</b>	N/A
<b>Location</b>	Kobylí, cadastral area Kobylí, village residential area, in front of house
<b>Institution</b>	Regionální muzeum v Mikulově, Inv. No. A/M 985
<b>Illustration</b>	Miloš Strnad

<b>Kat. č.</b>	14.32
<b>Předmět</b>	Prsten
<b>Datace</b>	středověk
<b>Popis</b>	prsten s obdélným jehlancovým očkem, výplň se nedochovala
<b>Materiál</b>	barevný kov
<b>Rozměry</b>	průměr 1,9 cm
<b>Naleziště</b>	Brno, starobrněnský klášter, Mendlovo nám., k. ú. Staré Brno
<b>Uložení</b>	Muzeum města Brna, inv. č. 319149
<b>Fotografie</b>	Miloš Strnad



<b>Catalogue No.</b>	14.32
<b>Object</b>	Finger Ring
<b>Dating</b>	medieval
<b>Description</b>	ring with rectangular tapered hole, setting is not preserved
<b>Material</b>	alloy
<b>Measurement</b>	diameter 1,9 cm
<b>Location</b>	Brno, Staré Brno monastery, Mendlovo square, cadastral area Staré Brno
<b>Institution</b>	Muzeum města Brna, Inv. No. 319149
<b>Illustration</b>	Miloš Strnad

<b>Kat. č.</b>	14.33
<b>Předmět</b>	Prsten
<b>Datace</b>	středověk
<b>Popis</b>	část prstene s očkem
<b>Materiál</b>	barevný kov, sklo
<b>Rozměry</b>	průměr 1,9 cm
<b>Naleziště</b>	Brno, starobrněnský klášter, Mendlovo nám., k. ú. Staré Brno
<b>Uložení</b>	Muzeum města Brna, inv. č. 313940
<b>Fotografie</b>	Miloš Strnad



<b>Catalogue No.</b>	14.33
<b>Object</b>	Finger Ring
<b>Dating</b>	medieval
<b>Description</b>	ring fragment with glass setting
<b>Material</b>	alloy, glass
<b>Measurement</b>	diameter 1,9 cm
<b>Location</b>	Brno, Staré Brno monastery, Mendlovo square, cadastral area Staré Brno
<b>Institution</b>	Muzeum města Brna, Inv. No. 313940
<b>Illustration</b>	Miloš Strnad

<b>Kat. č.</b>	14.34
<b>Předmět</b>	Prsten
<b>Datace</b>	středověk
<b>Popis</b>	část prstene s očkem
<b>Materiál</b>	barevný kov, sklo
<b>Rozměry</b>	průměr 1,8 cm
<b>Naleziště</b>	Brno, starobrněnský klášter, Mendlovo nám., k. ú. Staré Brno
<b>Uložení</b>	Muzeum města Brna, inv. č. 319665
<b>Fotografie</b>	Miloš Strnad



<b>Catalogue No.</b>	14.34
<b>Object</b>	Finger Ring
<b>Dating</b>	medieval
<b>Description</b>	ring fragment with glass setting
<b>Material</b>	alloy, glass
<b>Measurement</b>	diameter 1,8 cm
<b>Location</b>	Brno, Staré Brno monastery, Mendlovo square, cadastral area Staré Brno
<b>Institution</b>	Muzeum města Brna, Inv. No. 319665
<b>Illustration</b>	Miloš Strnad

<b>Kat. č.</b>	14.35
<b>Předmět</b>	Prsten
<b>Datace</b>	13.-15. století
<b>Popis</b>	prsten s očkem
<b>Materiál</b>	barevný kov, sklo
<b>Rozměry</b>	průměr 1,8 cm
<b>Naleziště</b>	zaniklá ves Narvice, trať Klášterka, k. ú. Pohořelice, obj. 212
<b>Uložení</b>	Regionální muzeum v Mikulově, inv. č. 5251
<b>Fotografie</b>	Miloš Strnad



<b>Catalogue No.</b>	14.35
<b>Object</b>	Finger Ring
<b>Dating</b>	13th-15th century
<b>Description</b>	ring with glass setting
<b>Material</b>	alloy, glass
<b>Measurement</b>	diameter 1,8 cm
<b>Location</b>	former village Narvice, field Klášterka, cadastral area Pohořelice, obj. 212
<b>Institution</b>	Regionální muzeum v Mikulově, Inv. No. 5251
<b>Illustration</b>	Miloš Strnad

<b>Kat. č.</b>	14.36
<b>Předmět</b>	Prsten
<b>Datace</b>	13. století
<b>Popis</b>	prsten s vysokým jehlancovým očkem, výplň se nedochovala
<b>Materiál</b>	barevný kov
<b>Rozměry</b>	průměr 2,0 cm
<b>Naleziště</b>	Brno, Jakubské náměstí, k. ú. Brno-město, A 55/2001, 222/5
<b>Uložení</b>	Archaia Brno z.ú., inv. č. 222/5
<b>Fotografie</b>	Miloš Strnad



<b>Catalogue No.</b>	14.36
<b>Object</b>	Finger Ring
<b>Dating</b>	13th century
<b>Description</b>	ring with pyramid bezel, setting is not preserved
<b>Material</b>	alloy
<b>Measurement</b>	diameter 2,0 cm
<b>Location</b>	Brno, Jakubské square, cadastral area Brno-město, A 55/2001, 222/5
<b>Institution</b>	Archaia Brno z.ú., Inv. No. 222/5
<b>Illustration</b>	Miloš Strnad

<b>Kat. č.</b>	14.37
<b>Předmět</b>	Prsten
<b>Datace</b>	16.–17. století
<b>Popis</b>	prsten s vysokým jehlancovým očkem se zasazeným sklem
<b>Materiál</b>	zlato, sklo
<b>Rozměry</b>	průměr 2,0 cm
<b>Naleziště</b>	Brno, Jakubské náměstí, k. ú. Brno-město, A 55/2001, 3000/1
<b>Uložení</b>	Archaia Brno z.ú., inv. č. 3000/1
<b>Fotografie</b>	Miloš Strnad



<b>Catalogue No.</b>	14.37
<b>Object</b>	Finger Ring
<b>Dating</b>	16th–17th century
<b>Description</b>	ring with pyramid bezel, glass setting
<b>Material</b>	gold, glass
<b>Measurement</b>	diameter 2,0 cm
<b>Location</b>	Brno, Jakubské square, cadastral area Brno-město, A 55/2001, 3000/1
<b>Institution</b>	Archaia Brno z.ú., Inv. No. 3000/1
<b>Illustration</b>	Miloš Strnad

<b>Kat. č.</b>	14.38
<b>Předmět</b>	Prsten
<b>Datace</b>	16.–17. století
<b>Popis</b>	prsten se zasazeným červeným sklíčkem
<b>Materiál</b>	barevný kov, sklo
<b>Rozměry</b>	průměr 1,8 cm
<b>Naleziště</b>	Brno, nám. Svobody 1, k. ú. Brno-město, A 30/2005
<b>Uložení</b>	Archaia Brno z.ú., bez inv. č.
<b>Fotografie</b>	Miloš Strnad
<b>Catalogue No.</b>	14.38
<b>Object</b>	Finger Ring
<b>Dating</b>	16th–17th century
<b>Description</b>	ring with red glass
<b>Material</b>	alloy, glass
<b>Measurement</b>	diameter 1,8 cm
<b>Location</b>	Brno, square Svobody 1, cadastral area Brno-město, A 30/2005
<b>Institution</b>	Archaia Brno z.ú., Inv. No. N/A
<b>Illustration</b>	Miloš Strnad





<b>Kat. č.</b>	14.39
<b>Předmět</b>	Prsten
<b>Datace</b>	16.-polovina 17. století
<b>Popis</b>	prsten tvořený třemi obroučkami, které po složení vytvoří motiv uzlu
<b>Materiál</b>	stříbro
<b>Rozměry</b>	průměr 2,0 cm
<b>Naleziště</b>	Brno, Kopečná ul, zaniklý kostel Všech svatých, k. ú. Staré Brno, A 43/2004
<b>Uložení</b>	Archaia Brno z.ú., bez inv. č.
<b>Fotografie</b>	Miloš Strnad



<b>Catalogue No.</b>	14.39
<b>Object</b>	Finger Ring
<b>Dating</b>	16th–half of the 17th century
<b>Description</b>	gimmel ring made of three hoops in a knot motif
<b>Material</b>	silver
<b>Measurement</b>	diameter 2,0 cm
<b>Location</b>	Brno, Kopečná St., former church Všech svatých, cadastral area Staré Brno, A 43/2004
<b>Institution</b>	Archaia Brno z.ú., Inv. No. N/A
<b>Illustration</b>	Miloš Strnad

<b>Kat. č.</b>	14.40
<b>Předmět</b>	Prsten
<b>Datace</b>	16.–polovina 17. století
<b>Popis</b>	prsten tvořený třemi obroučkami, které po složení vytvoří motiv uzlu
<b>Materiál</b>	zlato
<b>Rozměry</b>	průměr 2,0 cm, 5,2 g
<b>Naleziště</b>	Znojmo, minoritský klášter, k. ú. Znojmo, čtv. 8; hl. 80–100 cm
<b>Uložení</b>	Jihomoravské muzeum ve Znojmě, inv. č. A 31268/1302
<b>Fotografie</b>	Věra Šlancarová



<b>Catalogue No.</b>	14.40
<b>Object</b>	Finger Ring
<b>Dating</b>	16th–half of the 17th century
<b>Description</b>	gimmel ring made of three hoops in a knot motif
<b>Material</b>	gold
<b>Measurement</b>	diameter 2,0 cm, 5,2 g
<b>Location</b>	Znojmo, Minorite monastery, cadastral area Znojmo, square 8; depth 80–100 cm
<b>Institution</b>	Jihomoravské muzeum ve Znojmě, Inv. No. A 31268/1302
<b>Illustration</b>	Věra Šlancarová



<b>Kat. č.</b>	14.41
<b>Předmět</b>	Prsten
<b>Datace</b>	17.–18. století
<b>Popis</b>	fragment prstene s písmeny na obroučce P(?) F(?) RA (?) DOMINIC x O:PN
<b>Materiál</b>	barevný kov
<b>Rozměry</b>	délka 2,5 cm (deformace)
<b>Naleziště</b>	Brno, Pekařská ul., k. ú. Staré Brno, AUB 01/89, G/8m/4a, vrstva 100
<b>Uložení</b>	Archeologický ústav AV ČR, Brno, v. v. i., inv. č. 452450
<b>Fotografie</b>	fotoarchiv Archaia Brno z.ú.



<b>Catalogue No.</b>	14.41
<b>Object</b>	Finger Ring
<b>Dating</b>	17th–18th century
<b>Description</b>	ring fragment with inscription on the hoop P(?) F(?) RA (?) DOMINIC x O:PN
<b>Material</b>	alloy
<b>Measurement</b>	length 2,5 cm (deformed)
<b>Location</b>	Brno, Pekařská St., cadastral area Staré Brno, AUB 01/89, G/8m/4a, stratum 100
<b>Institution</b>	Archeologický ústav AV ČR, Brno, v. v. i., Inv. No. 452450
<b>Illustration</b>	photo archive Archaia Brno z.ú.

<b>Kat. č.</b>	14.42
<b>Předmět</b>	Prsten
<b>Datace</b>	15. století
<b>Popis</b>	prsten vytvořený splétaným drátem, čtyřhranné očko, jehož výplň se nedochovala
<b>Materiál</b>	barevný kov
<b>Rozměry</b>	průměr 2,2 cm (deformace)
<b>Naleziště</b>	Brno, Pekařská ul., k. ú. Staré Brno, AUB 01/89, E/XIII-XIV/3-4m/4ab
<b>Uložení</b>	Archeologický ústav AV ČR, Brno, v. v. i., inv. č. 452669
<b>Fotografie</b>	fotoarchiv Archaia Brno z.ú.



<b>Catalogue No.</b>	14.42
<b>Object</b>	Finger Ring
<b>Dating</b>	15th century
<b>Description</b>	ring made of braided wire with four-sided bezel, setting is not preserved
<b>Material</b>	alloy
<b>Measurement</b>	diameter 2,2 cm (deformed)
<b>Location</b>	Brno, Pekařská St., cadastral area Staré Brno, AUB 01/89, E/XIII-XIV/3-4m/4ab
<b>Institution</b>	Archeologický ústav AV ČR, Brno, v. v. i., Inv. No. 452669
<b>Illustration</b>	photo archive Archaia Brno z.ú.

<b>Kat. č.</b>	14.43
<b>Předmět</b>	Prsten
<b>Datace</b>	15. století
<b>Popis</b>	tyčinkový prsten s obroučkou otočenou drátkem, šítek ve tvaru květin
<b>Materiál</b>	barevný kov
<b>Rozměry</b>	průměr 2,0 cm
<b>Naleziště</b>	Brno, Pekařská ul., k. ú. Staré Brno, AUB 01/89, G/8m/4a, vrstva 100
<b>Uložení</b>	Archeologický ústav AV ČR, Brno, v. v. i., inv. č. 452451
<b>Fotografie</b>	fotoarchiv Archaia Brno z.ú.
<b>Catalogue No.</b>	14.43
<b>Object</b>	Finger Ring
<b>Dating</b>	15th century
<b>Description</b>	ring with hoop of twisted wire, bezel is in the shape of a flower
<b>Material</b>	alloy
<b>Measurement</b>	diameter 2,0 cm
<b>Location</b>	Brno, Pekařská St., cadastral area Staré Brno, AUB 01/89, G/8m/4a, stratum 100
<b>Institution</b>	Archeologický ústav AV ČR, Brno, v. v. i., Inv. No. 452451
<b>Illustration</b>	photo archive Archaia Brno z.ú.



<b>Kat. č.</b>	14.44
<b>Předmět</b>	Prsten (?)
<b>Datace</b>	13.-15. století
<b>Popis</b>	několikrát splétaný drát – prsten (?)
<b>Materiál</b>	měď
<b>Rozměry</b>	průměr 2,5 cm (deformace)
<b>Naleziště</b>	Znojmo, kostel sv. Mikuláše, k. ú. Znojmo
<b>Uložení</b>	Jihomoravské muzeum ve Znojmě, inv. č. 31427/76
<b>Fotografie</b>	Věra Šlancarová
<b>Catalogue No.</b>	14.44
<b>Object</b>	Finger Ring (?)
<b>Dating</b>	13th–15th century
<b>Description</b>	ring of twisted wire (?)
<b>Material</b>	copper
<b>Measurement</b>	diameter 2,5 cm (deformed)
<b>Location</b>	Znojmo, St. Nicholas church, cadastral area Znojmo
<b>Institution</b>	Jihomoravské muzeum ve Znojmě, Inv. No. 31427/76
<b>Illustration</b>	Věra Šlancarová



<b>Kat. č.</b>	15.1
<b>Předmět</b>	Kroužek
<b>Datace</b>	2. polovina 15.–1. polovina 16. století
<b>Popis</b>	kroužek s nýtem
<b>Materiál</b>	barevný kov
<b>Rozměry</b>	průměr 0,9 cm
<b>Naleziště</b>	Brno, Pekařská ul., k. ú. Staré Brno, AUB 01/89, G/7m/4a, vrstva 100
<b>Uložení</b>	Archeologický ústav AV ČR, Brno, v. v. i., inv. č. 452424
<b>Fotografie</b>	fotoarchiv Archaia Brno z.ú.
<b>Catalogue No.</b>	15.1
<b>Object</b>	Ring
<b>Dating</b>	2nd half of the 15th–1st half of the 16th century
<b>Description</b>	ringlelet with rivet
<b>Material</b>	alloy
<b>Measurement</b>	diameter 0,9 cm
<b>Location</b>	Brno, Pekařská St., cadastral area Staré Brno, AUB 01/89, G/7m/4a, stratum 100
<b>Institution</b>	Archeologický ústav AV ČR, Brno, v. v. i., Inv. No. 452424
<b>Illustration</b>	photo archive Archaia Brno z.ú.



<b>Kat. č.</b>	15.2
<b>Předmět</b>	Kroužek
<b>Datace</b>	2. polovina 15.–1. polovina 16. století
<b>Popis</b>	kroužek s rozevřenými konci, které byly původně spojeny drobným nýtkem
<b>Materiál</b>	barevný kov
<b>Rozměry</b>	průměr 1,1 cm, 0,7 g
<b>Naleziště</b>	Brno, Pekařská ul., k. ú. Staré Brno, AUB 01/89, G/7m/4a, vrstva 100
<b>Uložení</b>	Archeologický ústav AV ČR, Brno, v. v. i., inv. č. A452193
<b>Fotografie</b>	fotoarchiv Archaia Brno z.ú.
<b>Catalogue No.</b>	15.2
<b>Object</b>	Ring
<b>Dating</b>	2nd half of the 15th–1st half of the 16th century
<b>Description</b>	ring with splayed ends, originally joined by small rivet
<b>Material</b>	alloy
<b>Measurement</b>	diameter 1,1 cm, 0,7 g
<b>Location</b>	Brno, Pekařská St., cadastral area Staré Brno, AUB 01/89, G/7m/4a, stratum 100
<b>Institution</b>	Archeologický ústav AV ČR, Brno, v. v. i., Inv. No. A452193
<b>Illustration</b>	photo archive Archaia Brno z.ú.





<b>Kat. č.</b>	15.3
<b>Předmět</b>	Kroužek
<b>Datace</b>	2. polovina 15.–1. polovina 16. století
<b>Popis</b>	kroužky s nýty
<b>Materiál</b>	barevný kov
<b>Rozměry</b>	průměr 0,8 – 1,0 cm
<b>Naleziště</b>	Brno, Pekařská ul., k. ú. Staré Brno, AUB 01/89, D/4a+příměš
<b>Uložení</b>	Archeologický ústav AV ČR, Brno, v. v. i., inv. č. 452690
<b>Fotografie</b>	fotoarchiv Archaia Brno z.ú.
<b>Catalogue No.</b>	15.3
<b>Object</b>	Ring
<b>Dating</b>	2nd half of the 15th–1st half of the 16th century
<b>Description</b>	rings with rivets
<b>Material</b>	alloy
<b>Measurement</b>	diameter 0,8 – 1,0 cm
<b>Location</b>	Brno, Pekařská St., cadastral area Staré Brno, AUB 01/89, D/4a+admixture
<b>Institution</b>	Archeologický ústav AV ČR, Brno, v. v. i., Inv. No. 452690
<b>Illustration</b>	photo archive Archaia Brno z.ú.



<b>Kat. č.</b>	15.4
<b>Předmět</b>	Kroužek
<b>Datace</b>	15. století
<b>Popis</b>	kroužek s rozevřenými konci
<b>Materiál</b>	bronz
<b>Rozměry</b>	1,1 x 0,8 cm, 0,2 g
<b>Naleziště</b>	Rokštejn, zřícenina hradu, k. ú. Panská Lhota, 1982, horní hrad, čtv. 6/12
<b>Uložení</b>	ÚAM FF MU, inv. č. 1144
<b>Fotografie</b>	Věra Šlancarová



<b>Catalogue No.</b>	15.4
<b>Object</b>	Ring
<b>Dating</b>	15th century
<b>Description</b>	ring with splayed ends
<b>Material</b>	bronze
<b>Measurement</b>	1,1 x 0,8 cm, 0,2 g
<b>Location</b>	Rokštejn, castle ruin, cadastral area Panská Lhota, 1982, upper castle, square 6/12
<b>Institution</b>	ÚAM FF MU, Inv. No. 1144
<b>Illustration</b>	Věra Šlancarová

<b>Kat. č.</b>	15.5
<b>Předmět</b>	Kroužek
<b>Datace</b>	15. století
<b>Popis</b>	drobný kroužek
<b>Materiál</b>	barevný kov
<b>Rozměry</b>	průměr 0,8 cm, 0,2 g
<b>Naleziště</b>	Rokštejn, zřícenina hradu, k. ú. Panská Lhota, 1986, nádvoří horního hradu, čtv. 3/11
<b>Uložení</b>	ÚAM FF MU, inv. č. 5610
<b>Fotografie</b>	Věra Šlancarová



<b>Catalogue No.</b>	15.5
<b>Object</b>	Ring
<b>Dating</b>	15th century
<b>Description</b>	small ring
<b>Material</b>	alloy
<b>Measurement</b>	diameter 0,8 cm, 0,2 g
<b>Location</b>	Rokštejn, castle ruin, cadastral area Panská Lhota, 1986, court of the upper castle, square 3/11
<b>Institution</b>	ÚAM FF MU, Inv. No. 5610
<b>Illustration</b>	Věra Šlancarová

<b>Kat. č.</b>	15.6
<b>Předmět</b>	Kroužek
<b>Datace</b>	novověk
<b>Popis</b>	kroužek
<b>Materiál</b>	barevný kov
<b>Rozměry</b>	průměr 1,4 cm
<b>Naleziště</b>	Brno, Pekařská ul., k. ú. Staré Brno, AUB 01/89, E/3-4/4b, vrstva 101
<b>Uložení</b>	Archeologický ústav AV ČR, Brno, v. v. i., inv. č. 452732
<b>Fotografie</b>	fotoarchiv Archaia Brno z.ú.
<b>Catalogue No.</b>	15.6
<b>Object</b>	Ring
<b>Dating</b>	post-medieval
<b>Description</b>	ring
<b>Material</b>	alloy
<b>Measurement</b>	diameter 1,4 cm
<b>Location</b>	Brno, Pekařská St., cadastral area Staré Brno, AUB 01/89, E/3-4/4b, stratum 101
<b>Institution</b>	Archeologický ústav AV ČR, Brno, v. v. i., Inv. No. 452732
<b>Illustration</b>	photo archive Archaia Brno z.ú.



<b>Kat. č.</b>	15.7
<b>Předmět</b>	Kroužek
<b>Datace</b>	2. polovina 15.–1. polovina 16. století
<b>Popis</b>	kroužek
<b>Materiál</b>	barevný kov
<b>Rozměry</b>	průměr 1,2 cm
<b>Naleziště</b>	Brno, Pekařská ul., k. ú. Staré Brno, AUB 01/89, G/7m/4a, vrstva 100
<b>Uložení</b>	Archeologický ústav AV ČR, Brno, v. v. i., inv. č. 452427
<b>Fotografie</b>	fotoarchiv Archaia Brno z.ú.
<b>Catalogue No.</b>	15.7
<b>Object</b>	Ring
<b>Dating</b>	2nd half of the 15th–1st half of the 16th century
<b>Description</b>	ring
<b>Material</b>	alloy
<b>Measurement</b>	diameter 1,2 cm
<b>Location</b>	Brno, Pekařská St., cadastral area Staré Brno, AUB 01/89, G/7m/4a, stratum 100
<b>Institution</b>	Archeologický ústav AV ČR, Brno, v. v. i., Inv. No. 452427
<b>Illustration</b>	photo archive Archaia Brno z.ú.



<b>Kat. č.</b>	15.8
<b>Předmět</b>	Kroužek
<b>Datace</b>	2. polovina 15.–1. polovina 16. století
<b>Popis</b>	drobný kroužek
<b>Materiál</b>	mosaz
<b>Rozměry</b>	průměr 1,3 cm, 0,9 g
<b>Naleziště</b>	Brno, Pekařská ul., k. ú. Staré Brno, AUB 01/89, F2–3m/4a, vrstva 100
<b>Uložení</b>	Archeologický ústav AV ČR, Brno, v. v. i., inv. č. A452220
<b>Fotografie</b>	Věra Šlancarová
<b>Catalogue No.</b>	15.8
<b>Object</b>	Ring
<b>Dating</b>	2nd half of the 15th–1st half of the 16th century
<b>Description</b>	small ring
<b>Material</b>	brass
<b>Measurement</b>	diameter 1,3 cm, 0,9 g
<b>Location</b>	Brno, Pekařská St., cadastral area Staré Brno, AUB 01/89, F2–3m/4a, stratum 100
<b>Institution</b>	Archeologický ústav AV ČR, Brno, v. v. i., Inv. No. A452220
<b>Illustration</b>	Věra Šlancarová



<b>Kat. č.</b>	15.9
<b>Předmět</b>	Kroužek
<b>Datace</b>	2. polovina 15.–1. polovina 16. století
<b>Popis</b>	drátěný kroužek
<b>Materiál</b>	barevný kov
<b>Rozměry</b>	průměr 1,3 cm
<b>Naleziště</b>	Brno, Pekařská ul., k. ú. Staré Brno, AUB 01/89, D/4a, vrstva 100
<b>Uložení</b>	Archeologický ústav AV ČR, Brno, v. v. i., inv. č. 452473
<b>Fotografie</b>	fotoarchiv Archaia Brno z.ú.
<b>Catalogue No.</b>	15.9
<b>Object</b>	Ring
<b>Dating</b>	2nd half of the 15th–1st half of the 16th century
<b>Description</b>	wire ring
<b>Material</b>	alloy
<b>Measurement</b>	diameter 1,3 cm
<b>Location</b>	Brno, Pekařská St., cadastral area Staré Brno, AUB 01/89, D/4a, stratum 100
<b>Institution</b>	Archeologický ústav AV ČR, Brno, v. v. i., Inv. No. 452473
<b>Illustration</b>	photo archive Archaia Brno z.ú.



<b>Kat. č.</b>	15.10
<b>Předmět</b>	Kroužek
<b>Datace</b>	14.-15. století
<b>Popis</b>	kroužek
<b>Materiál</b>	barevný kov
<b>Rozměry</b>	průměr 1,1 cm
<b>Naleziště</b>	Štarkov, zřícenina hradu Skály, k. ú. Nový Jimramov, DH Pod skalou 2/3
<b>Uložení</b>	Moravské zemské muzeum Brno, inv. č. 273
<b>Fotografie</b>	Věra Šlancarová
<b>Catalogue No.</b>	15.10
<b>Object</b>	Ring
<b>Dating</b>	14th-15th century
<b>Description</b>	ring
<b>Material</b>	alloy
<b>Measurement</b>	diameter 1,1 cm
<b>Location</b>	Štarkov, castle ruin Skály, cadastral area Nový Jimramov, DH Pod skalou 2/3
<b>Institution</b>	Moravské zemské muzeum Brno, Inv. No. 273
<b>Illustration</b>	Věra Šlancarová





<b>Kat. č.</b>	15.11
<b>Předmět</b>	Kroužek
<b>Datace</b>	přelom 13. a 14. století
<b>Popis</b>	hladký kroužek
<b>Materiál</b>	barevný kov
<b>Rozměry</b>	průměr 2,2 cm, 2,0 g
<b>Naleziště</b>	Brno, Mozartova ul., k. ú. Brno-město, A 63/2002, 243/1
<b>Uložení</b>	Archaia Brno z.ú., inv. č. 243/1
<b>Fotografie</b>	Věra Šlancarová
<b>Catalogue No.</b>	15.11
<b>Object</b>	Ring
<b>Dating</b>	late 13th - early 14th century
<b>Description</b>	smooth ringlet
<b>Material</b>	alloy
<b>Measurement</b>	diameter 2,2 cm, 2,0 g
<b>Location</b>	Brno, Mozartova St., cadastral area Brno- město, A 63/2002, 243/1
<b>Institution</b>	Archaia Brno z.ú., Inv. No. 243/1
<b>Illustration</b>	Věra Šlancarová



<b>Kat. č.</b>	15.12
<b>Předmět</b>	Kroužek
<b>Datace</b>	středověk
<b>Popis</b>	kroužek
<b>Materiál</b>	barevný kov
<b>Rozměry</b>	průměr 2 cm, 2,7 g
<b>Naleziště</b>	Jihlava radnice, k. ú. Jihlava, akce 06/04
<b>Uložení</b>	Muzeum Vysočiny Jihlava, inv. č. 249/3
<b>Fotografie</b>	Věra Šlancarová
<b>Catalogue No.</b>	15.12
<b>Object</b>	Ring
<b>Dating</b>	medieval
<b>Description</b>	ring
<b>Material</b>	alloy
<b>Measurement</b>	diameter 2 cm, 2,7 g
<b>Location</b>	Jihlava town hall, cadastral area Jihlava, action 06/04
<b>Institution</b>	Muzeum Vysočiny Jihlava, Inv. No. 249/3
<b>Illustration</b>	Věra Šlancarová



<b>Kat. č.</b>	15.13
<b>Předmět</b>	Kroužek
<b>Datace</b>	15. století
<b>Popis</b>	hladký kroužek s viditelným spojem
<b>Materiál</b>	bronz
<b>Rozměry</b>	průměr 2,1 cm, 2,6 g
<b>Naleziště</b>	Rokštejn, zřícenina hradu, k. ú. Panská Lhota, 1983, nádvoří, čtv. 7/8
<b>Uložení</b>	ÚAM FF MU, inv. č. 2427
<b>Fotografie</b>	Věra Šlancarová



<b>Catalogue No.</b>	15.13
<b>Object</b>	Ring
<b>Dating</b>	15th century
<b>Description</b>	smooth ring with visible seam
<b>Material</b>	bronze
<b>Measurement</b>	diameter 2,1 cm, 2,6 g
<b>Location</b>	Rokštejn, castle ruin, cadastral area Panská Lhota, 1983, courtyard, square 7/8
<b>Institution</b>	ÚAM FF MU, Inv. No. 2427
<b>Illustration</b>	Věra Šlancarová



<b>Kat. č.</b>	15.14
<b>Předmět</b>	Kroužek
<b>Datace</b>	15. století
<b>Popis</b>	fragment kovového kroužku
<b>Materiál</b>	barevný kov
<b>Rozměry</b>	průměr 2,5 cm, 2,4 g
<b>Naleziště</b>	Rokštejn, zřícenina hradu, k. ú. Panská Lhota, 1983, nádvoří, čtv. 7/9
<b>Uložení</b>	ÚAM FF MU, inv. č. 2428
<b>Fotografie</b>	Věra Šlancarová



<b>Catalogue No.</b>	15.14
<b>Object</b>	Ring
<b>Dating</b>	15th century
<b>Description</b>	metal ring fragment
<b>Material</b>	alloy
<b>Measurement</b>	diameter 2,5 cm, 2,4 g
<b>Location</b>	Rokštejn, castle ruin, cadastral area Panská Lhota, 1983, courtyard, square 7/9
<b>Institution</b>	ÚAM FF MU, Inv. No. 2428
<b>Illustration</b>	Věra Šlancarová

<b>Kat. č.</b>	15.15
<b>Předmět</b>	Kroužek
<b>Datace</b>	14.-15. století
<b>Popis</b>	kroužek
<b>Materiál</b>	železo
<b>Rozměry</b>	průměr 2,1 cm, 2,4 g
<b>Naleziště</b>	Štarkov, zřícenina hradu Skály, k. ú. Nový Jimramov, dolní hrad plocha B 413 2 vrstva
<b>Uložení</b>	Moravské zemské muzeum Brno, inv. č. 377
<b>Fotografie</b>	Věra Šlancarová
<b>Catalogue No.</b>	15.15
<b>Object</b>	Ring
<b>Dating</b>	14th-15th century
<b>Description</b>	ring
<b>Material</b>	iron
<b>Measurement</b>	diameter 2,1 cm, 2,4 g
<b>Location</b>	Štarkov, castle ruin Skály, cadastral area Nový Jimramov, lower castle area B 413 2 stratum
<b>Institution</b>	Moravské zemské muzeum Brno, Inv. No. 377
<b>Illustration</b>	Věra Šlancarová



<b>Kat. č.</b>	15.16
<b>Předmět</b>	Kroužek
<b>Datace</b>	novověk
<b>Popis</b>	fragment kroužku
<b>Materiál</b>	mosaz
<b>Rozměry</b>	průměr 3,6 cm
<b>Naleziště</b>	Brno, Pekařská ul., k. ú. Staré Brno, AUB 01/89, E/3m/4b, vrstva 101
<b>Uložení</b>	Archeologický ústav AV ČR, Brno, v. v. i., inv. č. 452287
<b>Fotografie</b>	fotoarchiv Archaia Brno z.ú.
<b>Catalogue No.</b>	15.16
<b>Object</b>	Ring
<b>Dating</b>	post-medieval
<b>Description</b>	fragment of ring
<b>Material</b>	brass
<b>Measurement</b>	diameter 3,6 cm
<b>Location</b>	Brno, Pekařská St., cadastral area Staré Brno, AUB 01/89, E/3m/4b, stratum 101
<b>Institution</b>	Archeologický ústav AV ČR, Brno, v. v. i., Inv. No. 452287
<b>Illustration</b>	photo archive Archaia Brno z.ú.



<b>Kat. č.</b>	15.17
<b>Předmět</b>	Kroužek
<b>Datace</b>	2. polovina 15.–1. polovina 16. století
<b>Popis</b>	část kroužku
<b>Materiál</b>	barevný kov
<b>Rozměry</b>	průměr 3,0 cm
<b>Naleziště</b>	Brno, Pekařská ul., k. ú. Staré Brno, AUB 01/89, G/7m/4a, vrstva 100
<b>Uložení</b>	Archeologický ústav AV ČR, Brno, v. v. i., inv. č. 452328
<b>Fotografie</b>	fotoarchiv Archaia Brno z.ú.
<b>Catalogue No.</b>	15.17
<b>Object</b>	Ring
<b>Dating</b>	2nd half of the 15th–1st half of the 16th century
<b>Description</b>	fragment of ring
<b>Material</b>	alloy
<b>Measurement</b>	diameter 3,0 cm
<b>Location</b>	Brno, Pekařská St., cadastral area Staré Brno, AUB 01/89, G/7m/4a, stratum 100
<b>Institution</b>	Archeologický ústav AV ČR, Brno, v. v. i., Inv. No. 452328
<b>Illustration</b>	photo archive Archaia Brno z.ú.



<b>Kat. č.</b>	15.18
<b>Předmět</b>	Kroužek
<b>Datace</b>	15. století
<b>Popis</b>	polovina kroužku
<b>Materiál</b>	bronz
<b>Rozměry</b>	průměr 3,5 cm, 5,7 g
<b>Naleziště</b>	Rokštejn, zřícenina hradu, k. ú. Panská Lhota, 1985, nádvoří dolního hradu, čtv. 8/9
<b>Uložení</b>	ÚAM FF MU, inv. č. 4765
<b>Fotografie</b>	Věra Šlancarová



<b>Catalogue No.</b>	15.18
<b>Object</b>	Ring
<b>Dating</b>	15th century
<b>Description</b>	half of ring
<b>Material</b>	bronze
<b>Measurement</b>	diameter 3,5 cm, 5,7 g
<b>Location</b>	Rokštejn, castle ruin, cadastral area Panská Lhota, 1985, court of the lower castle, square 8/9
<b>Institution</b>	ÚAM FF MU, Inv. No. 4765
<b>Illustration</b>	Věra Šlancarová



<b>Kat. č.</b>	15.19
<b>Předmět</b>	Kroužek
<b>Datace</b>	14.–15. století
<b>Popis</b>	nezdobený rozlomený kroužek
<b>Materiál</b>	mosaz
<b>Rozměry</b>	průměr cca 3,5 cm, 5,6 g
<b>Naleziště</b>	zaniklá ves s tvrzí Konůvky, k. ú. Heršpice
<b>Uložení</b>	Moravské zemské muzeum Brno, inv. č. 72351
<b>Fotografie</b>	Věra Šlancarová



<b>Catalogue No.</b>	15.19
<b>Object</b>	Ring
<b>Dating</b>	14th–15th century
<b>Description</b>	undecorated broken ring
<b>Material</b>	brass
<b>Measurement</b>	diameter circa 3,5 cm, 5,6 g
<b>Location</b>	former village with stronghold Konůvky, cadastral area Heršpice
<b>Institution</b>	Moravské zemské muzeum Brno, Inv. No. 72351
<b>Illustration</b>	Věra Šlancarová

<b>Kat. č.</b>	15.20
<b>Předmět</b>	Kroužek
<b>Datace</b>	13.-15. století
<b>Popis</b>	kroužek se zploštělým profilem
<b>Materiál</b>	bronz
<b>Rozměry</b>	průměr 2,7 cm
<b>Naleziště</b>	kostel u zaniklé vsi Narvice, trať Klášterka, k. ú. Pohořelice, obj. 169
<b>Uložení</b>	Regionální muzeum v Mikulově, inv. č. 5150
<b>Fotografie</b>	František Trampota
<b>Catalogue No.</b>	15.20
<b>Object</b>	Ring
<b>Dating</b>	13th–15th century
<b>Description</b>	ring with flattened profile
<b>Material</b>	bronze
<b>Measurement</b>	diameter 2,7 cm
<b>Location</b>	church in former village Narvice, field Klášterka, cadastral area Pohořelice, obj. 169
<b>Institution</b>	Regionální muzeum v Mikulově, Inv. No. 5150
<b>Illustration</b>	František Trampota



<b>Kat. č.</b>	15.21
<b>Předmět</b>	Kroužek
<b>Datace</b>	13.-15. století
<b>Popis</b>	kroužek se zploštělým profilem
<b>Materiál</b>	bronz
<b>Rozměry</b>	průměr 3,7 cm
<b>Naleziště</b>	kostel u zaniklé vsi Narvice, trať Klášterka, k. ú. Pohořelice, obj. 169
<b>Uložení</b>	Regionální muzeum v Mikulově, inv. č. 5148
<b>Fotografie</b>	František Trampota

<b>Catalogue No.</b>	15.21
<b>Object</b>	Ring
<b>Dating</b>	13th–15th century
<b>Description</b>	ring with flattened profile
<b>Material</b>	bronze
<b>Measurement</b>	diameter 3,7 cm
<b>Location</b>	church in former village Narvice, field Klášterka, cadastral area Pohořelice, obj. 169
<b>Institution</b>	Regionální muzeum v Mikulově, Inv. No. 5148
<b>Illustration</b>	František Trampota



<b>Kat. č.</b>	15.22
<b>Předmět</b>	Kroužek
<b>Datace</b>	13.-15. století
<b>Popis</b>	kroužek se zploštělým profilem
<b>Materiál</b>	bronz
<b>Rozměry</b>	průměr 3,7 cm
<b>Naleziště</b>	kostel u zaniklé vsi Narvice, trať Klášterka, k. ú. Pohořelice, obj. 169
<b>Uložení</b>	Regionální muzeum v Mikulově, inv. č. 5149
<b>Fotografie</b>	František Trampota
<b>Catalogue No.</b>	15.22
<b>Object</b>	Ring
<b>Dating</b>	13th–15th century
<b>Description</b>	ring with flattened profile
<b>Material</b>	bronze
<b>Measurement</b>	diameter 3,7 cm
<b>Location</b>	church in former village Narvice, field Klášterka, cadastral area Pohořelice, obj. 169
<b>Institution</b>	Regionální muzeum v Mikulově, Inv. No. 5149
<b>Illustration</b>	František Trampota



<b>Kat. č.</b>	15.23
<b>Předmět</b>	Kroužek
<b>Datace</b>	15. století
<b>Popis</b>	neúplný kroužek
<b>Materiál</b>	železo
<b>Rozměry</b>	průměr 2,5 cm, 1,8 g
<b>Naleziště</b>	Rokštejn, zřícenina hradu, k. ú. Panská Lhota, 1987, nádvoří horního hradu, čtv. 3/10
<b>Uložení</b>	ÚAM FF MU, inv. č. 5863
<b>Fotografie</b>	Věra Šlancarová



<b>Catalogue No.</b>	15.23
<b>Object</b>	Ring
<b>Dating</b>	15th century
<b>Description</b>	incomplete ring
<b>Material</b>	iron
<b>Measurement</b>	diameter 2,5 cm, 1,8 g
<b>Location</b>	Rokštejn, castle ruin, cadastral area Panská Lhota, 1987, court of the upper castle, square 3/10
<b>Institution</b>	ÚAM FF MU, Inv. No. 5863
<b>Illustration</b>	Věra Šlancarová

<b>Kat. č.</b>	15.24
<b>Předmět</b>	Kroužek
<b>Datace</b>	vrcholný středověk
<b>Popis</b>	kroužek
<b>Materiál</b>	železo
<b>Rozměry</b>	průměr 2,5 cm, 5,4 g
<b>Naleziště</b>	hrad Špilberk, k. ú. Brno-město
<b>Uložení</b>	Moravské zemské muzeum Brno, inv. č. 142059-142061
<b>Fotografie</b>	Věra Šlancarová

<b>Catalogue No.</b>	15.24
<b>Object</b>	Ring
<b>Dating</b>	medieval
<b>Description</b>	ring
<b>Material</b>	iron
<b>Measurement</b>	diameter 2,5 cm, 5,4 g
<b>Location</b>	castle Špilberk, cadastral area Brno-město
<b>Institution</b>	Moravské zemské muzeum Brno, Inv. No. 142059-142061
<b>Illustration</b>	Věra Šlancarová



<b>Kat. č.</b>	15.25
<b>Předmět</b>	Kroužek
<b>Datace</b>	vrcholný středověk
<b>Popis</b>	kroužek
<b>Materiál</b>	železo
<b>Rozměry</b>	průměr 2,5 cm, 5,1 g
<b>Naleziště</b>	hrad Špilberk, k. ú. Brno-město
<b>Uložení</b>	Moravské zemské muzeum Brno, inv. č. 142059-142061
<b>Fotografie</b>	Věra Šlancarová



<b>Catalogue No.</b>	15.25
<b>Object</b>	Ring
<b>Dating</b>	medieval
<b>Description</b>	ring
<b>Material</b>	iron
<b>Measurement</b>	diameter 2,5 cm, 5,1 g
<b>Location</b>	castle Špilberk, cadastral area Brno-město
<b>Institution</b>	Moravské zemské muzeum Brno, Inv. No. 142059-142061
<b>Illustration</b>	Věra Šlancarová

<b>Kat. č.</b>	15.26
<b>Předmět</b>	Kroužek
<b>Datace</b>	vrcholný středověk
<b>Popis</b>	kroužek
<b>Materiál</b>	železo
<b>Rozměry</b>	průměr 3,6 cm, 20,4 g
<b>Naleziště</b>	hrad Špilberk, k. ú. Brno-město
<b>Uložení</b>	Moravské zemské muzeum Brno, inv. č. 142059-142061
<b>Fotografie</b>	Věra Šlancarová



<b>Catalogue No.</b>	15.26
<b>Object</b>	Ring
<b>Dating</b>	medieval
<b>Description</b>	ring
<b>Material</b>	iron
<b>Measurement</b>	diameter 3,6 cm, 20,4 g
<b>Location</b>	castle Špilberk, cadastral area Brno-město
<b>Institution</b>	Moravské zemské muzeum Brno, Inv. No. 142059-142061
<b>Illustration</b>	Věra Šlancarová



<b>Kat. č.</b>	15.27
<b>Předmět</b>	Kroužek
<b>Datace</b>	14.–15. století
<b>Popis</b>	jednoduchý kroužek
<b>Materiál</b>	železo
<b>Rozměry</b>	průměr 3,6 cm
<b>Naleziště</b>	zaniklá ves s tvrzí Mstěnice, k. ú. Hrotovice, dvůr
<b>Uložení</b>	Moravské zemské muzeum Brno, bez inv. č.
<b>Fotografie</b>	Nekuda 1985, obr. 216:c
<b>Catalogue No.</b>	15.27
<b>Object</b>	Ring
<b>Dating</b>	14th–15th century
<b>Description</b>	simple ring
<b>Material</b>	iron
<b>Measurement</b>	diameter 3,6 cm
<b>Location</b>	former village with stronghold Mstěnice, cadastral area Hrotovice, courtyard
<b>Institution</b>	Moravské zemské muzeum Brno, Inv. No. N/A
<b>Illustration</b>	Nekuda 1985, Fig. 216:c



<b>Kat. č.</b>	15.28
<b>Předmět</b>	Kroužek
<b>Datace</b>	novověk
<b>Popis</b>	fragment kroužku
<b>Materiál</b>	železo
<b>Rozměry</b>	průměr 3,7 cm
<b>Naleziště</b>	Brno, Pekařská ul., k. ú. Staré Brno, AUB 01/89, E/2/3-4 m
<b>Uložení</b>	Archeologický ústav AV ČR, Brno, v. v. i., inv. č. 452559
<b>Fotografie</b>	fotoarchiv Archaia Brno z.ú.
<b>Catalogue No.</b>	15.28
<b>Object</b>	Ring
<b>Dating</b>	post-medieval
<b>Description</b>	ring fragment
<b>Material</b>	iron
<b>Measurement</b>	diameter 3,7 cm
<b>Location</b>	Brno, Pekařská St., cadastral area Staré Brno, AUB 01/89, E/2/3-4 m
<b>Institution</b>	Archeologický ústav AV ČR, Brno, v. v. i., Inv. No. 452559
<b>Illustration</b>	photo archive Archaia Brno z.ú.



<b>Kat. č.</b>	15.29
<b>Předmět</b>	Kroužek
<b>Datace</b>	2. polovina 13.–14. století
<b>Popis</b>	kroužek
<b>Materiál</b>	železo
<b>Rozměry</b>	průměr 4,5 cm
<b>Naleziště</b>	zřícenina hradu Smilovo hradisko, k. ú. Žbánov
<b>Uložení</b>	Muzeum Prostějovska v Prostějově, inv. č. 46065
<b>Fotografie</b>	Věra Šlancarová



<b>Catalogue No.</b>	15.29
<b>Object</b>	Ring
<b>Dating</b>	2nd half of the 13th–14th century
<b>Description</b>	ring
<b>Material</b>	iron
<b>Measurement</b>	diameter 4,5 cm
<b>Location</b>	castle ruin Smilovo hradisko, cadastral area Žbánov
<b>Institution</b>	Muzeum Prostějovska v Prostějově, Inv. No. 46065
<b>Illustration</b>	Věra Šlancarová

<b>Kat. č.</b>	15.30
<b>Předmět</b>	Kroužek
<b>Datace</b>	2. polovina 13.–14. století
<b>Popis</b>	kroužek
<b>Materiál</b>	železo
<b>Rozměry</b>	průměr 5,5 cm
<b>Naleziště</b>	zřícenina hradu Smilovo hradisko, k. ú. Žbánov
<b>Uložení</b>	Muzeum Prostějovska v Prostějově, inv. č. 46064
<b>Fotografie</b>	Věra Šlancarová



<b>Catalogue No.</b>	15.30
<b>Object</b>	Ring
<b>Dating</b>	2nd half of the 13th–14th century
<b>Description</b>	ring
<b>Material</b>	iron
<b>Measurement</b>	diameter 5,5 cm
<b>Location</b>	castle ruin Smilovo hradisko, cadastral area Žbánov
<b>Institution</b>	Muzeum Prostějovska v Prostějově, Inv. No. 46064
<b>Illustration</b>	Věra Šlancarová

<b>Kat. č.</b>	15.31
<b>Předmět</b>	Kroužek
<b>Datace</b>	14.–15. století
<b>Popis</b>	jednoduchý kroužek
<b>Materiál</b>	železo
<b>Rozměry</b>	průměr 5,3 cm
<b>Naleziště</b>	zaniklá ves s tvrzí Mstěnice, k. ú. Hrotovice, usedlost II
<b>Uložení</b>	Moravské zemské muzeum Brno, inv. č. 116155
<b>Fotografie</b>	Věra Šlancarová

<b>Catalogue No.</b>	15.31
<b>Object</b>	Ring
<b>Dating</b>	14th–15th century
<b>Description</b>	simple ring
<b>Material</b>	iron
<b>Measurement</b>	diameter 5,3 cm
<b>Location</b>	former village with stronghold Mstěnice, cadastral area Hrotovice, house II
<b>Institution</b>	Moravské zemské muzeum Brno, Inv. No. 116155
<b>Illustration</b>	Věra Šlancarová



<b>Kat. č.</b>	15.32
<b>Předmět</b>	Kroužek
<b>Datace</b>	vrcholný středověk
<b>Popis</b>	kroužek
<b>Materiál</b>	železo
<b>Rozměry</b>	průměr 6,0 cm, 46,6 g
<b>Naleziště</b>	hrad Čalovice, k. ú. Dalešice, 1972–1973, prostor před ohradní zdí
<b>Uložení</b>	Moravské zemské muzeum Brno, inv. č. 142162
<b>Fotografie</b>	Věra Šlancarová



<b>Catalogue No.</b>	15.32
<b>Object</b>	Ring
<b>Dating</b>	High Middle Ages
<b>Description</b>	ring
<b>Material</b>	iron
<b>Measurement</b>	diameter 6,0 cm, 46,6 g
<b>Location</b>	castle Čalovice, cadastral area Dalešice, 1972– 1973, area in front of the outside wall
<b>Institution</b>	Moravské zemské muzeum Brno, Inv. No. 142162
<b>Illustration</b>	Věra Šlancarová

<b>Kat. č.</b>	15.33
<b>Předmět</b>	Kroužek
<b>Datace</b>	14.–15. století
<b>Popis</b>	kroužek
<b>Materiál</b>	železo
<b>Rozměry</b>	průměr 6,0 cm
<b>Naleziště</b>	zaniklá ves s tvrzí Konůvky, k. ú. Heršpice
<b>Uložení</b>	Moravské zemské muzeum Brno, inv. č. 75885
<b>Fotografie</b>	Měchurová 1995, tab. VI:24

<b>Catalogue No.</b>	15.33
<b>Object</b>	Ring
<b>Dating</b>	14th–15th century
<b>Description</b>	ring
<b>Material</b>	iron
<b>Measurement</b>	diameter 6,0 cm
<b>Location</b>	former village with stronghold Konůvky, cadastral area Heršpice
<b>Institution</b>	Moravské zemské muzeum Brno, Inv. No. 75885
<b>Illustration</b>	Měchurová 1995, tab. VI:24



<b>Kat. č.</b>	15.34
<b>Předmět</b>	Kroužek
<b>Datace</b>	novověk
<b>Popis</b>	prolamované kolečko se středovým kruhem a příčkami
<b>Materiál</b>	mosaz
<b>Rozměry</b>	průměr 2,2 cm, 2,3 g
<b>Naleziště</b>	Brno, Pekařská ul., k. ú. Staré Brno, AUB 01/89, G/7m/4b, vrstva 101
<b>Uložení</b>	Archeologický ústav AV ČR, Brno, v. v. i., inv. č. A452180
<b>Fotografie</b>	Věra Šlancarová



<b>Catalogue No.</b>	15.34
<b>Object</b>	Ring
<b>Dating</b>	post-medieval
<b>Description</b>	open-work ring with central circle and bars
<b>Material</b>	brass
<b>Measurement</b>	diameter 2,2 cm, 2,3 g
<b>Location</b>	Brno, Pekařská St., cadastral area Staré Brno, AUB 01/89, G/7m/4b, stratum 101
<b>Institution</b>	Archeologický ústav AV ČR, Brno, v. v. i., Inv. No. A452180
<b>Illustration</b>	Věra Šlancarová



<b>Kat. č.</b>	15.35
<b>Předmět</b>	Kroužek
<b>Datace</b>	15. století
<b>Popis</b>	kolečko s otvorem uprostřed
<b>Materiál</b>	železo
<b>Rozměry</b>	průměr 3,3 cm, 4,7 g
<b>Naleziště</b>	Rokštejn, zřícenina hradu, k. ú. Panská Lhota, 1985, nádvoří dolního hradu, čtv. 9/11
<b>Uložení</b>	ÚAM FF MU, inv. č. 4312
<b>Fotografie</b>	Věra Šlancarová



<b>Catalogue No.</b>	15.35
<b>Object</b>	Ring
<b>Dating</b>	15th century
<b>Description</b>	ring with central hole
<b>Material</b>	iron
<b>Measurement</b>	diameter 3,3 cm, 4,7 g
<b>Location</b>	Rokštejn, castle ruin, cadastral area Panská Lhota, 1985, court of the lower castle, square 9/11
<b>Institution</b>	ÚAM FF MU, Inv. No. 4312
<b>Illustration</b>	Věra Šlancarová

<b>Kat. č.</b>	16.1
<b>Předmět</b>	Kování
<b>Datace</b>	2. polovina 15.–1. polovina 16. století
<b>Popis</b>	fragment kování z opasku
<b>Materiál</b>	barevný kov
<b>Rozměry</b>	délka, 1,7 cm, průměr 1,4 cm
<b>Naleziště</b>	Brno, Pekařská ul., k. ú. Staré Brno, AUB 01/89, F/3–4m/4a, vrstva 100
<b>Uložení</b>	Archeologický ústav AV ČR, Brno, v. v. i., inv. č. 452279
<b>Fotografie</b>	fotoarchiv Archaia Brno z.ú.
<b>Catalogue No.</b>	16.1
<b>Object</b>	Metal mounting
<b>Dating</b>	2nd half of the 15th–1st half of the 16th century
<b>Description</b>	metal fragment from belt
<b>Material</b>	alloy
<b>Measurement</b>	length, 1,7 cm, diameter 1,4 cm
<b>Location</b>	Brno, Pekařská St., cadastral area Staré Brno, AUB 01/89, F/3–4m/4a, stratum 100
<b>Institution</b>	Archeologický ústav AV ČR, Brno, v. v. i., Inv. No. 452279
<b>Illustration</b>	photo archive Archaia Brno z.ú.



<b>Kat. č.</b>	16.2
<b>Předmět</b>	Kování
<b>Datace</b>	novověk
<b>Popis</b>	fragment kování z opasku
<b>Materiál</b>	barevný kov
<b>Rozměry</b>	délka 1,6 cm
<b>Naleziště</b>	Brno, Pekařská ul., k. ú. Staré Brno, AUB 01/89, F/2-3m
<b>Uložení</b>	Archeologický ústav AV ČR, Brno, v. v. i., inv. č. 452722
<b>Fotografie</b>	fotoarchiv Archaia Brno z.ú.
<b>Catalogue No.</b>	16.2
<b>Object</b>	Metal mounting
<b>Dating</b>	post-medieval
<b>Description</b>	metal fragment from belt
<b>Material</b>	alloy
<b>Measurement</b>	length 1,6 cm
<b>Location</b>	Brno, Pekařská St., cadastral area Staré Brno, AUB 01/89, F/2-3m
<b>Institution</b>	Archeologický ústav AV ČR, Brno, v. v. i., Inv. No. 452722
<b>Illustration</b>	photo archive Archaia Brno z.ú.



<b>Kat. č.</b>	16.3
<b>Předmět</b>	Kování
<b>Datace</b>	2. polovina 15.–1. polovina 16. století
<b>Popis</b>	podkovovitý článek opasku
<b>Materiál</b>	barevný kov
<b>Rozměry</b>	2,7 x 2,1 cm
<b>Naleziště</b>	Brno, Pekařská ul., k. ú. Staré Brno, AUB 01/89, F/3–4m/4a, vrstva 100
<b>Uložení</b>	Archeologický ústav AV ČR, Brno, v. v. i., inv. č. 452680
<b>Fotografie</b>	fotoarchiv Archaia Brno z.ú.
<b>Catalogue No.</b>	16.3
<b>Object</b>	Metal mounting
<b>Dating</b>	2nd half of the 15th–1st half of the 16th century
<b>Description</b>	horseshoe element from belt
<b>Material</b>	alloy
<b>Measurement</b>	2,7 x 2,1 cm
<b>Location</b>	Brno, Pekařská St., cadastral area Staré Brno, AUB 01/89, F/3–4m/4a, stratum 100
<b>Institution</b>	Archeologický ústav AV ČR, Brno, v. v. i., Inv. No. 452680
<b>Illustration</b>	photo archive Archaia Brno z.ú.



<b>Kat. č.</b>	16.4
<b>Předmět</b>	Kování
<b>Datace</b>	2. polovina 15.–1. polovina 16. století
<b>Popis</b>	část kování opasku
<b>Materiál</b>	mosaz zlacená (?)
<b>Rozměry</b>	6,6 x 2,5 cm, 13 g
<b>Naleziště</b>	Brno, Pekařská ul., k. ú. Staré Brno, AUB 01/89, D/4a, vrstva 100
<b>Uložení</b>	Archeologický ústav AV ČR, Brno, v. v. i., inv. č. A452143
<b>Fotografie</b>	Věra Šlancarová
<b>Catalogue No.</b>	16.4
<b>Object</b>	Metal mounting
<b>Dating</b>	2nd half of the 15th–1st half of the 16th century
<b>Description</b>	metal fragment from belt
<b>Material</b>	gilded (?) brass
<b>Measurement</b>	6,6 x 2,5 cm, 13 g
<b>Location</b>	Brno, Pekařská St., cadastral area Staré Brno, AUB 01/89, D/4a, stratum 100
<b>Institution</b>	Archeologický ústav AV ČR, Brno, v. v. i., Inv. No. A452143
<b>Illustration</b>	Věra Šlancarová



<b>Kat. č.</b>	16.5
<b>Předmět</b>	Kování
<b>Datace</b>	2. polovina 15.–1. polovina 16. století
<b>Popis</b>	část kování opasku zdobené plastickými geometrickými motivy
<b>Materiál</b>	mosaz
<b>Rozměry</b>	délka 5,8 cm, 4,9 g
<b>Naleziště</b>	Brno, Pekařská ul., k. ú. Staré Brno, AUB 01/89, D/4a, vrstva 100
<b>Uložení</b>	Archeologický ústav AV ČR, Brno, v. v. i., inv. č. A452191
<b>Fotografie</b>	Věra Šlancarová



<b>Catalogue No.</b>	16.5
<b>Object</b>	Metal mounting
<b>Dating</b>	2nd half of the 15th–1st half of the 16th century
<b>Description</b>	metal belt fragment, decorated with geometric motifs
<b>Material</b>	brass
<b>Measurement</b>	length 5,8 cm, 4,9 g
<b>Location</b>	Brno, Pekařská St., cadastral area Staré Brno, AUB 01/89, D/4a, stratum 100
<b>Institution</b>	Archeologický ústav AV ČR, Brno, v. v. i., Inv. No. A452191
<b>Illustration</b>	Věra Šlancarová

<b>Kat. č.</b>	16.6
<b>Předmět</b>	Kování
<b>Datace</b>	konec 16. století
<b>Popis</b>	dvě ozdobná kování s dochovanými nýty, jedno je ozdobeno písmenem A
<b>Materiál</b>	barevný kov
<b>Rozměry</b>	2,2 x 1,4 cm, 2,2 g
<b>Naleziště</b>	Brno, blok 31, k. ú. Brno-město, A99/65, kontext 158, šachta D2
<b>Uložení</b>	Muzeum města Brna, inv. č. 132-133
<b>Fotografie</b>	Věra Šlancarová



<b>Catalogue No.</b>	16.6
<b>Object</b>	Metal mounting
<b>Dating</b>	end of the 16th century
<b>Description</b>	two belt ends with rivets, one decorated with letter A
<b>Material</b>	alloy
<b>Measurement</b>	2,2 x 1,4 cm, 2,2 g
<b>Location</b>	Brno, block 31, cadastral area Brno-město, A99/65, context 158, shaft D2
<b>Institution</b>	Muzeum města Brna, Inv. No. 132-133
<b>Illustration</b>	Věra Šlancarová

<b>Kat. č.</b>	16.7
<b>Předmět</b>	Kování
<b>Datace</b>	novověk
<b>Popis</b>	část opasku s hlavou andílka a zvířecími a rostlinnými motivy
<b>Materiál</b>	mosaz
<b>Rozměry</b>	délka 11,3 cm, 25,1 g
<b>Naleziště</b>	Brno, Mendlovo náměstí, k. ú. Staré Brno, obj. č. 5
<b>Uložení</b>	Archaia Brno z.ú., bez inv. č.
<b>Fotografie</b>	Věra Šlancarová



<b>Catalogue No.</b>	16.7
<b>Object</b>	Metal mounting
<b>Dating</b>	post-medieval
<b>Description</b>	belt portion with angel head, vegetation, and animal motifs
<b>Material</b>	brass
<b>Measurement</b>	length 11,3 cm, 25,1 g
<b>Location</b>	Brno, Mendlovo square, cadastral area Staré Brno, obj. nr. 5
<b>Institution</b>	Archaia Brno z.ú., Inv. No. N/A
<b>Illustration</b>	Věra Šlancarová



<b>Kat. č.</b>	16.8
<b>Předmět</b>	Kování
<b>Datace</b>	2. polovina 15.–1. polovina 16. století
<b>Popis</b>	kování pásu zdobené plastickým rostlinným motivem a hlavičkami andílků
<b>Materiál</b>	mosaz
<b>Rozměry</b>	5,0 x 1,5 cm, 10,3 g
<b>Naleziště</b>	Brno, Pekařská ul., k. ú. Staré Brno, AUB 01/89, G/8m/4a, vrstva 100
<b>Uložení</b>	Archeologický ústav AV ČR, Brno, v. v. i., inv. č. A452156
<b>Fotografie</b>	Věra Šlancarová



<b>Catalogue No.</b>	16.8
<b>Object</b>	Metal mounting
<b>Dating</b>	2nd half of the 15th–1st half of the 16th century
<b>Description</b>	belt end decorated with vegetation and angel head motifs
<b>Material</b>	brass
<b>Measurement</b>	5,0 x 1,5 cm, 10,3 g
<b>Location</b>	Brno, Pekařská St., cadastral area Staré Brno, AUB 01/89, G/8m/4a, stratum 100
<b>Institution</b>	Archeologický ústav AV ČR, Brno, v. v. i., Inv. No. A452156
<b>Illustration</b>	Věra Šlancarová

<b>Kat. č.</b>	16.9
<b>Předmět</b>	Kování
<b>Datace</b>	2. polovina 15.–1. polovina 16. století
<b>Popis</b>	kování knihy zdobené plastickým rostlinným motivem
<b>Materiál</b>	mosaz
<b>Rozměry</b>	7,4 x 1,6 cm, 15,4 g
<b>Naleziště</b>	Brno, Pekařská ul., k. ú. Staré Brno, AUB 01/89, 2/2–3/4a, vrstva 100
<b>Uložení</b>	Archeologický ústav AV ČR, Brno, v. v. i., inv. č. A452159
<b>Fotografie</b>	Věra Šlancarová



<b>Catalogue No.</b>	16.9
<b>Object</b>	Metal mounting
<b>Dating</b>	2nd half of the 15th–1st half of the 16th century
<b>Description</b>	book mount decorated with vegetation motif
<b>Material</b>	brass
<b>Measurement</b>	7,4 x 1,6 cm, 15,4 g
<b>Location</b>	Brno, Pekařská St., cadastral area Staré Brno, AUB 01/89, 2/2–3/4a, stratum 100
<b>Institution</b>	Archeologický ústav AV ČR, Brno, v. v. i., Inv. No. A452159
<b>Illustration</b>	Věra Šlancarová

<b>Kat. č.</b>	16.10
<b>Předmět</b>	Kování
<b>Datace</b>	2. polovina 15.–1. polovina 16. století
<b>Popis</b>	kování knihy zdobené plastickým rostlinným motivem
<b>Materiál</b>	mosaz
<b>Rozměry</b>	7,6 x 1,5 cm, 6,8 g
<b>Naleziště</b>	Brno, Pekařská ul., k. ú. Staré Brno, AUB 01/89, 2/2–3/4a, vrstva 100
<b>Uložení</b>	Archeologický ústav AV ČR, Brno, v. v. i., inv. č. A452230
<b>Fotografie</b>	Věra Šlancarová



<b>Catalogue No.</b>	16.10
<b>Object</b>	Metal mounting
<b>Dating</b>	2nd half of the 15th–1st half of the 16th century
<b>Description</b>	book mount decorated with vegetation motif
<b>Material</b>	brass
<b>Measurement</b>	7,6 x 1,5 cm, 6,8 g
<b>Location</b>	Brno, Pekařská St., cadastral area Staré Brno, AUB 01/89, 2/2–3/4a, stratum 100
<b>Institution</b>	Archeologický ústav AV ČR, Brno, v. v. i., Inv. No. A452230
<b>Illustration</b>	Věra Šlancarová

<b>Kat. č.</b>	16.11
<b>Předmět</b>	Kování
<b>Datace</b>	2. polovina 15.–1. polovina 16. století
<b>Popis</b>	část kování opasku s plastickým rostlinným motivem
<b>Materiál</b>	mosaz
<b>Rozměry</b>	délka 6,3 cm, 4,5 g
<b>Naleziště</b>	Brno, Pekařská ul., k. ú. Staré Brno, AUB 01/89, D/4a, vrstva 100
<b>Uložení</b>	Archeologický ústav AV ČR, Brno, v. v. i., inv. č. A452170
<b>Fotografie</b>	Věra Šlancarová



<b>Catalogue No.</b>	16.11
<b>Object</b>	Metal mounting
<b>Dating</b>	2nd half of the 15th–1st half of the 16th century
<b>Description</b>	portion of metal belt end with vegetation motif
<b>Material</b>	brass
<b>Measurement</b>	length 6,3 cm, 4,5 g
<b>Location</b>	Brno, Pekařská St., cadastral area Staré Brno, AUB 01/89, D/4a, stratum 100
<b>Institution</b>	Archeologický ústav AV ČR, Brno, v. v. i., Inv. No. A452170
<b>Illustration</b>	Věra Šlancarová

<b>Kat. č.</b>	16.12
<b>Předmět</b>	Kování
<b>Datace</b>	novověk
<b>Popis</b>	fragment profilovaného kování
<b>Materiál</b>	mosaz
<b>Rozměry</b>	2,2 x 1,4 cm, 0,9 g
<b>Naleziště</b>	Brno, Pekařská ul., k. ú. Staré Brno, AUB 01/89, G/7m/4b, vrstva 101
<b>Uložení</b>	Archeologický ústav AV ČR, Brno, v. v. i., inv. č. A452181
<b>Fotografie</b>	Věra Šlancarová
<b>Catalogue No.</b>	16.12
<b>Object</b>	Metal mounting
<b>Dating</b>	post-medieval
<b>Description</b>	shaped metal fragment
<b>Material</b>	brass
<b>Measurement</b>	2,2 x 1,4 cm, 0,9 g
<b>Location</b>	Brno, Pekařská St., cadastral area Staré Brno, AUB 01/89, G/7m/4b, stratum 101
<b>Institution</b>	Archeologický ústav AV ČR, Brno, v. v. i., Inv. No. A452181
<b>Illustration</b>	Věra Šlancarová



<b>Kat. č.</b>	16.13
<b>Předmět</b>	Kování
<b>Datace</b>	14.–15. století
<b>Popis</b>	zdobené knižní kování
<b>Materiál</b>	mosaz
<b>Rozměry</b>	3,7 x 0,9 cm, 3,8 g
<b>Naleziště</b>	zaniklá ves s tvrzí Konůvky, k. ú. Heršpice
<b>Uložení</b>	Moravské zemské muzeum Brno, inv. č. 72353
<b>Fotografie</b>	Věra Šlancarová



<b>Catalogue No.</b>	16.13
<b>Object</b>	Metal mounting
<b>Dating</b>	14th–15th century
<b>Description</b>	decorated book mounting
<b>Material</b>	brass
<b>Measurement</b>	3,7 x 0,9 cm, 3,8 g
<b>Location</b>	former village with stronghold Konůvky, cadastral area Heršpice
<b>Institution</b>	Moravské zemské muzeum Brno, Inv. No. 72353
<b>Illustration</b>	Věra Šlancarová

<b>Kat. č.</b>	16.14
<b>Předmět</b>	Kování
<b>Datace</b>	15. století
<b>Popis</b>	ozdobné kování
<b>Materiál</b>	mosaz
<b>Rozměry</b>	10,2 x 0,6 cm, 5,2 g
<b>Naleziště</b>	Rokštejn, zřícenina hradu, k. ú. Panská Lhota, 1988, nádvoří dolního hradu, čtv. 11/11
<b>Uložení</b>	ÚAM FF MU, inv. č. 7810
<b>Fotografie</b>	Věra Šlancarová



<b>Catalogue No.</b>	16.14
<b>Object</b>	Metal mounting
<b>Dating</b>	15th century
<b>Description</b>	decorated metal mounting
<b>Material</b>	brass
<b>Measurement</b>	10,2 x 0,6 cm, 5,2 g
<b>Location</b>	Rokštejn, castle ruin, cadastral area Panská Lhota, 1988, court of the lower castle, square 11/11
<b>Institution</b>	ÚAM FF MU, Inv. No. 7810
<b>Illustration</b>	Věra Šlancarová

<b>Kat. č.</b>	17.1.1
<b>Předmět</b>	Přezka – kruhová
<b>Datace</b>	2. polovina 15.–1. polovina 16. století
<b>Popis</b>	kruhová přezka s železným trnem
<b>Materiál</b>	barevný kov, železo
<b>Rozměry</b>	průměr 1,5 cm
<b>Naleziště</b>	Brno, Pekařská ul., k. ú. Staré Brno, AUB 01/89, G/7m/4b, vrstva 100
<b>Uložení</b>	Archeologický ústav AV ČR, Brno, v. v. i., inv. č. 452423
<b>Fotografie</b>	fotoarchiv Archaia Brno z.ú.
<b>Catalogue No.</b>	17.1.1
<b>Object</b>	Buckle – circular frame
<b>Dating</b>	2nd half of the 15th–1st half of the 16th century
<b>Description</b>	circular buckle with iron pin
<b>Material</b>	alloy, iron
<b>Measurement</b>	diameter 1,5 cm
<b>Location</b>	Brno, Pekařská St., cadastral area Staré Brno, AUB 01/89, G/7m/4b, stratum 100
<b>Institution</b>	Archeologický ústav AV ČR, Brno, v. v. i., Inv. No. 452423
<b>Illustration</b>	photo archive Archaia Brno z.ú.





<b>Kat. č.</b>	17.1.2
<b>Předmět</b>	Přezka – kruhová
<b>Datace</b>	14.–15. století
<b>Popis</b>	kruhová přezka s trnem
<b>Materiál</b>	barevný kov
<b>Rozměry</b>	průměr 1,1 cm, 0,4 g
<b>Naleziště</b>	Štarkov, zřícenina hradu Skály, k. ú. Nový Jimramov, dolní hrad 3/2
<b>Uložení</b>	Moravské zemské muzeum Brno, inv. č. 304
<b>Fotografie</b>	Věra Šlancarová



<b>Catalogue No.</b>	17.1.2
<b>Object</b>	Buckle – circular frame
<b>Dating</b>	14th–15th century
<b>Description</b>	circular buckle with pin
<b>Material</b>	alloy
<b>Measurement</b>	diameter 1,1 cm, 0,4 g
<b>Location</b>	Štarkov, castle ruin Skály, cadastral area Nový Jimramov, lower castle 3/2
<b>Institution</b>	Moravské zemské muzeum Brno, Inv. No. 304
<b>Illustration</b>	Věra Šlancarová

<b>Kat. č.</b>	17.1.3
<b>Předmět</b>	Přezka – kruhová
<b>Datace</b>	13. století
<b>Popis</b>	plochý kroužek/část přezky
<b>Materiál</b>	barevný kov
<b>Rozměry</b>	průměr 2,0 cm, 2,7 g
<b>Naleziště</b>	Jihlava obchvat, zaniklá hornická vesnice Staré Hory, k. ú. Staré Hory, akce 35/2002
<b>Uložení</b>	Muzeum Vysočiny Jihlava, inv. č. 1376/33; J08/B/4199
<b>Fotografie</b>	Věra Šlancarová



<b>Catalogue No.</b>	17.1.3
<b>Object</b>	Buckle – circular frame
<b>Dating</b>	13th century
<b>Description</b>	ring or buckle portion
<b>Material</b>	alloy
<b>Measurement</b>	diameter 2,0 cm, 2,7 g
<b>Location</b>	Jihlava ring road, former mining village Staré Hory, cadastral area Staré Hory, action 35/2002
<b>Institution</b>	Muzeum Vysočiny Jihlava, Inv. No. 1376/33; J08/B/4199
<b>Illustration</b>	Věra Šlancarová

<b>Kat. č.</b>	17.1.4
<b>Předmět</b>	Přezka – kruhová
<b>Datace</b>	2. polovina 14. století – 15. století
<b>Popis</b>	kruhová přezka (?)
<b>Materiál</b>	železo
<b>Rozměry</b>	průměr 3,0 cm, 8,8 g
<b>Naleziště</b>	Rokštejn, zřícenina hradu, k. ú. Panská Lhota, 1988, nádvoří dolního hradu, čtv. 7/9
<b>Uložení</b>	ÚAM FF MU, inv. č. 7755
<b>Fotografie</b>	Věra Šlancarová



<b>Catalogue No.</b>	17.1.4
<b>Object</b>	Buckle – circular frame
<b>Dating</b>	2nd half of the 14th century – 15th century
<b>Description</b>	circular buckle (?)
<b>Material</b>	iron
<b>Measurement</b>	diameter 3,0 cm, 8,8 g
<b>Location</b>	Rokštejn, castle ruin, cadastral area Panská Lhota, 1988, court of the lower castle, square 7/9
<b>Institution</b>	ÚAM FF MU, Inv. No. 7755
<b>Illustration</b>	Věra Šlancarová

<b>Kat. č.</b>	17.1.5
<b>Předmět</b>	Přezka – kruhová
<b>Datace</b>	vrcholný středověk
<b>Popis</b>	kruhová přezka bez trnu
<b>Materiál</b>	železo
<b>Rozměry</b>	průměr 3,2 cm, 9,1 g
<b>Naleziště</b>	Věteřov, trať Sedliště, k. ú. Věteřov
<b>Uložení</b>	Moravské zemské muzeum Brno, inv. č. 142550
<b>Fotografie</b>	Věra Šlancarová



<b>Catalogue No.</b>	17.1.5
<b>Object</b>	Buckle – circular frame
<b>Dating</b>	High Middle Ages
<b>Description</b>	circular buckle without pin
<b>Material</b>	iron
<b>Measurement</b>	diameter 3,2 cm, 9,1 g
<b>Location</b>	Věteřov, field Sedliště, cadastral area Věteřov
<b>Institution</b>	Moravské zemské muzeum Brno, Inv. No. 142550
<b>Illustration</b>	Věra Šlancarová

<b>Kat. č.</b>	17.1.6
<b>Předmět</b>	Přezka – kruhová
<b>Datace</b>	středověk
<b>Popis</b>	kruhová přezka se zachovaným trnem
<b>Materiál</b>	železo
<b>Rozměry</b>	průměr 2,7 cm
<b>Naleziště</b>	Luleč, k. ú. Luleč, dar
<b>Uložení</b>	Muzeum Vyškovska, inv. č. A1368
<b>Fotografie</b>	Muzeum Vyškovska



<b>Catalogue No.</b>	17.1.6
<b>Object</b>	Buckle – circular frame
<b>Dating</b>	medieval
<b>Description</b>	circular buckle with pin
<b>Material</b>	iron
<b>Measurement</b>	diameter 2,7 cm
<b>Location</b>	Luleč, cadastral area Luleč, donation
<b>Institution</b>	Muzeum Vyškovska, Inv. No. A1368
<b>Illustration</b>	Muzeum Vyškovska

<b>Kat. č.</b>	17.1.7
<b>Předmět</b>	Přezka – kruhová
<b>Datace</b>	středověk
<b>Popis</b>	kruhová přezka s trnem, který je korozí spojen s kroužkem
<b>Materiál</b>	železo
<b>Rozměry</b>	průměr 2,9 cm
<b>Naleziště</b>	Pustiměř, rotunda, k. ú. Pustiměř, výzkum 1932
<b>Uložení</b>	Muzeum Vyškovska, inv. č. A2070
<b>Fotografie</b>	Muzeum Vyškovska



<b>Catalogue No.</b>	17.1.7
<b>Object</b>	Buckle – circular frame
<b>Dating</b>	medieval
<b>Description</b>	circular buckle and pin, corroded together
<b>Material</b>	iron
<b>Measurement</b>	diameter 2,9 cm
<b>Location</b>	Pustiměř, rotunda, cadastral area Pustiměř, excavated in 1932
<b>Institution</b>	Muzeum Vyškovska, Inv. No. A2070
<b>Illustration</b>	Muzeum Vyškovska

<b>Kat. č.</b>	17.1.8
<b>Předmět</b>	Přezka – kruhová
<b>Datace</b>	13.–14. století
<b>Popis</b>	silně zkorodovaná kruhová přezka s trnem
<b>Materiál</b>	železo
<b>Rozměry</b>	průměr 3,2 cm, 13,9 g
<b>Naleziště</b>	Brno, Josefská ul., k. ú. Brno-město, A111/2007, 363/192
<b>Uložení</b>	Archaia Brno z.ú., inv. č. 363/192
<b>Fotografie</b>	Věra Šlancarová
<b>Catalogue No.</b>	17.1.8
<b>Object</b>	Buckle – circular frame
<b>Dating</b>	13th–14th century
<b>Description</b>	badly corroded circular buckle with pin
<b>Material</b>	iron
<b>Measurement</b>	diameter 3,2 cm, 13,9 g
<b>Location</b>	Brno, Josefská St., cadastral area Brno-město, A111/2007, 363/192
<b>Institution</b>	Archaia Brno z.ú., Inv. No. 363/192
<b>Illustration</b>	Věra Šlancarová



<b>Kat. č.</b>	17.1.9
<b>Předmět</b>	Přezka – kruhová
<b>Datace</b>	14.–15. století
<b>Popis</b>	kruhová přezka s dochovaným trnem
<b>Materiál</b>	železo
<b>Rozměry</b>	průměr 3,5 cm
<b>Naleziště</b>	zaniklá ves s tvrzí Konůvky, k. ú. Heršpice
<b>Uložení</b>	Moravské zemské muzeum Brno, inv. č. 72342
<b>Fotografie</b>	Věra Šlancarová

<b>Catalogue No.</b>	17.1.9
<b>Object</b>	Buckle – circular frame
<b>Dating</b>	14th–15th century
<b>Description</b>	circular buckle with pin
<b>Material</b>	iron
<b>Measurement</b>	diameter 3,5 cm
<b>Location</b>	former village with stronghold Konůvky, cadastral area Heršpice
<b>Institution</b>	Moravské zemské muzeum Brno, Inv. No. 72342
<b>Illustration</b>	Věra Šlancarová





<b>Kat. č.</b>	17.1.10
<b>Předmět</b>	Přezka – kruhová
<b>Datace</b>	13.–14. století
<b>Popis</b>	kruhová přezka s trnem, mírně zdeformovaná
<b>Materiál</b>	železo
<b>Rozměry</b>	4,2 x 3,8 cm, trn 4,4 cm
<b>Naleziště</b>	zaniklá vesnice Koválov, k. ú. Žabčice, hrob 6
<b>Uložení</b>	Regionální muzeum v Mikulově, inv. č. A6182
<b>Fotografie</b>	František Trampota



<b>Catalogue No.</b>	17.1.10
<b>Object</b>	Buckle – circular frame
<b>Dating</b>	13th–14th century
<b>Description</b>	circular buckle with pin, slightly deformed
<b>Material</b>	iron
<b>Measurement</b>	4,2 x 3,8 cm, pin 4,4 cm
<b>Location</b>	former village Koválov, cadastral area Žabčice, grave 6
<b>Institution</b>	Regionální muzeum v Mikulově, Inv. No. A6182
<b>Illustration</b>	František Trampota

<b>Kat. č.</b>	17.1.11
<b>Předmět</b>	Přezka – kruhová
<b>Datace</b>	13.–15. století
<b>Popis</b>	kruhová přezka s dochovaným trnem
<b>Materiál</b>	železo
<b>Rozměry</b>	průměr 3,7 cm
<b>Naleziště</b>	kostel u zaniklé vsi Narvice, trať Klášterka, k. ú. Pohořelice, obj. 309
<b>Uložení</b>	Regionální muzeum v Mikulově, inv. č. A5505
<b>Fotografie</b>	František Trampota

<b>Catalogue No.</b>	17.1.11
<b>Object</b>	Buckle – circular frame
<b>Dating</b>	13th–15th century
<b>Description</b>	circular buckle with pin
<b>Material</b>	iron
<b>Measurement</b>	diameter 3,7 cm
<b>Location</b>	church in former village Narvice, field Klášterka, cadastral area Pohořelice, obj. 309
<b>Institution</b>	Regionální muzeum v Mikulově, Inv. No. A5505
<b>Illustration</b>	František Trampota



<b>Kat. č.</b>	17.1.12
<b>Předmět</b>	Přezka – kruhová
<b>Datace</b>	13.–15. století
<b>Popis</b>	kruhová přezka s dochovaným trnem
<b>Materiál</b>	železo
<b>Rozměry</b>	průměr 3,7 cm
<b>Naleziště</b>	kostel u zaniklé vsi Narvice, trať Klášterka, k. ú. Pohořelice, obj. 314
<b>Uložení</b>	Regionální muzeum v Mikulově, inv. č. A5507
<b>Fotografie</b>	František Trampota

<b>Catalogue No.</b>	17.1.12
<b>Object</b>	Buckle – circular frame
<b>Dating</b>	13th–15th century
<b>Description</b>	circular buckle with pin
<b>Material</b>	iron
<b>Measurement</b>	diameter 3,7 cm
<b>Location</b>	church in former village Narvice, field Klášterka, cadastral area Pohořelice, obj. 314
<b>Institution</b>	Regionální muzeum v Mikulově, Inv. No. A5507
<b>Illustration</b>	František Trampota



<b>Kat. č.</b>	17.1.13
<b>Předmět</b>	Přezka – kruhová
<b>Datace</b>	13.–15. století
<b>Popis</b>	kruhová přezka s dochovaným trnem
<b>Materiál</b>	železo
<b>Rozměry</b>	průměr 3,8 cm
<b>Naleziště</b>	kostel u zaniklé vsi Narvice, trať Klášterka, k. ú. Pohořelice
<b>Uložení</b>	Regionální muzeum v Mikulově, inv. č. A5503
<b>Fotografie</b>	František Trampota



<b>Catalogue No.</b>	17.1.13
<b>Object</b>	Buckle – circular frame
<b>Dating</b>	13th–15th century
<b>Description</b>	circular buckle with pin
<b>Material</b>	iron
<b>Measurement</b>	diameter 3,8 cm
<b>Location</b>	church in former village Narvice, field Klášterka, cadastral area Pohořelice
<b>Institution</b>	Regionální muzeum v Mikulově, Inv. No. A5503
<b>Illustration</b>	František Trampota

<b>Kat. č.</b>	17.1.14
<b>Předmět</b>	Přezka – kruhová
<b>Datace</b>	vrcholný středověk
<b>Popis</b>	fragment kruhové přezky
<b>Materiál</b>	železo
<b>Rozměry</b>	průměr 3,6 cm, 10,9 g
<b>Naleziště</b>	hrad Brno-Obřany, k. ú. Obřany
<b>Uložení</b>	Moravské zemské muzeum Brno, inv. č. 142016
<b>Fotografie</b>	Věra Šlancarová
<b>Catalogue No.</b>	17.1.14
<b>Object</b>	Buckle – circular frame
<b>Dating</b>	High Middle Ages
<b>Description</b>	circular buckle fragment
<b>Material</b>	iron
<b>Measurement</b>	diameter 3,6 cm, 10,9 g
<b>Location</b>	castle Brno-Obřany, cadastral area Obřany
<b>Institution</b>	Moravské zemské muzeum Brno, Inv. No. 142016
<b>Illustration</b>	Věra Šlancarová



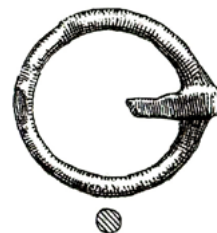
<b>Kat. č.</b>	17.1.15
<b>Předmět</b>	Přezka – kruhová
<b>Datace</b>	vrcholný středověk
<b>Popis</b>	kruhová přezka bez dochovaného trnu
<b>Materiál</b>	železo
<b>Rozměry</b>	průměr 4,0 cm, 9,9 g
<b>Naleziště</b>	hrad Brno-Obřany, k. ú. Obřany
<b>Uložení</b>	Moravské zemské muzeum Brno, inv. č. 141987
<b>Fotografie</b>	Věra Šlancarová
<b>Catalogue No.</b>	17.1.15
<b>Object</b>	Buckle – circular frame
<b>Dating</b>	High Middle Ages
<b>Description</b>	circular buckle without pin
<b>Material</b>	iron
<b>Measurement</b>	diameter 4,0 cm, 9,9 g
<b>Location</b>	castle Brno-Obřany, cadastral area Obřany
<b>Institution</b>	Moravské zemské muzeum Brno, Inv. No. 141987
<b>Illustration</b>	Věra Šlancarová



<b>Kat. č.</b>	17.1.16
<b>Předmět</b>	Přezka – kruhová
<b>Datace</b>	vrcholný středověk
<b>Popis</b>	kruhová přezka s dochovaným trnem na povrchu přezky zářezy
<b>Materiál</b>	železo
<b>Rozměry</b>	průměr 3,9 cm, trn 4,3 cm, 15,0 g
<b>Naleziště</b>	hrad Brno-Obřany, k. ú. Obřany
<b>Uložení</b>	Moravské zemské muzeum Brno, inv. č. 141984
<b>Fotografie</b>	Věra Šlancarová
<b>Catalogue No.</b>	17.1.16
<b>Object</b>	Buckle – circular frame
<b>Dating</b>	High Middle Ages
<b>Description</b>	circular buckle with pin, cuts on surface of buckle
<b>Material</b>	iron
<b>Measurement</b>	diameter 3,9 cm, pin 4,3 cm, 15,0 g
<b>Location</b>	castle Brno-Obřany, cadastral area Obřany
<b>Institution</b>	Moravské zemské muzeum Brno, Inv. No. 141984
<b>Illustration</b>	Věra Šlancarová



<b>Kat. č.</b>	17.1.17
<b>Předmět</b>	Přezka – kruhová
<b>Datace</b>	středověk
<b>Popis</b>	jednoduchá kruhová přezka s fragmentem trnu
<b>Materiál</b>	železo
<b>Rozměry</b>	průměr 3,2 cm
<b>Naleziště</b>	Košská jáma, Suchdol, k. ú. Suchdol
<b>Uložení</b>	Archeologický ústav AV ČR, Brno, v. v. i., bez inv. č.
<b>Fotografie</b>	Skutil 1963, obr.8:6



<b>Catalogue No.</b>	17.1.17
<b>Object</b>	Buckle – circular frame
<b>Dating</b>	medieval
<b>Description</b>	simple circular buckle with pin fragment
<b>Material</b>	iron
<b>Measurement</b>	diameter 3,2 cm
<b>Location</b>	Košská jáma, Suchdol, cadastral area Suchdol
<b>Institution</b>	Archeologický ústav AV ČR, Brno, v. v. i., Inv. No. N/A
<b>Illustration</b>	Skutil 1963, obr.8:6

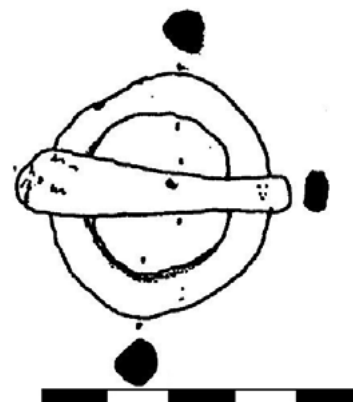


<b>Kat. č.</b>	17.1.18
<b>Předmět</b>	Přezka – kruhová
<b>Datace</b>	středověk
<b>Popis</b>	kruhová přezka bez dochovaného trnu
<b>Materiál</b>	železo
<b>Rozměry</b>	průměr 4,4 cm
<b>Naleziště</b>	Rytířská jeskyně, k. ú. Lažánky u Blanska
<b>Uložení</b>	Archeologický ústav AV ČR, Brno, v. v. i., bez inv. č.
<b>Fotografie</b>	Skutil 1961, obr. 13:3



<b>Catalogue No.</b>	17.1.18
<b>Object</b>	Buckle – circular frame
<b>Dating</b>	medieval
<b>Description</b>	circular buckle without pin
<b>Material</b>	iron
<b>Measurement</b>	diameter 4,4 cm
<b>Location</b>	Rytířská cave, cadastral area Lažánky u Blanska
<b>Institution</b>	Archeologický ústav AV ČR, Brno, v. v. i., Inv. No. N/A
<b>Illustration</b>	Skutil 1961, obr. 13:3

<b>Kat. č.</b>	17.1.19
<b>Předmět</b>	Přezka – kruhová
<b>Datace</b>	14.–15. století
<b>Popis</b>	kruhová přezka s dochovaným trnem
<b>Materiál</b>	železo
<b>Rozměry</b>	průměr 3,5 cm
<b>Naleziště</b>	Brno, starobrněnský klášter, Mendlovo nám., k. ú. Staré Brno, H V/A4–190
<b>Uložení</b>	Muzeum města Brna, inv. č. 319151
<b>Fotografie</b>	Lea Chatrná



<b>Catalogue No.</b>	17.1.19
<b>Object</b>	Buckle – circular frame
<b>Dating</b>	14th–15th century
<b>Description</b>	circular buckle with pin
<b>Material</b>	iron
<b>Measurement</b>	diameter 3,5 cm
<b>Location</b>	Brno, Staré Brno monastery, Mendlovo square, cadastral area Staré Brno, H V/A4–190
<b>Institution</b>	Muzeum města Brna, Inv. No. 319151
<b>Illustration</b>	Lea Chatrná

<b>Kat. č.</b>	17.1.20
<b>Předmět</b>	Přezka – kruhová
<b>Datace</b>	14.–15. století
<b>Popis</b>	fragment kruhové přezky s dochovaným trnem
<b>Materiál</b>	železo
<b>Rozměry</b>	průměr 4,5 cm
<b>Naleziště</b>	Brno, starobrněnský klášter, Mendlovo nám., k. ú. Staré Brno, H V/A4-190
<b>Uložení</b>	Muzeum města Brna, inv. č. 319153
<b>Fotografie</b>	Lea Chatrná



<b>Catalogue No.</b>	17.1.20
<b>Object</b>	Buckle – circular frame
<b>Dating</b>	14th–15th century
<b>Description</b>	circular buckle fragment with pin
<b>Material</b>	iron
<b>Measurement</b>	diameter 4,5 cm
<b>Location</b>	Brno, Staré Brno monastery, Mendlovo square, cadastral area Staré Brno, H V/A4-190
<b>Institution</b>	Muzeum města Brna, Inv. No. 319153
<b>Illustration</b>	Lea Chatrná

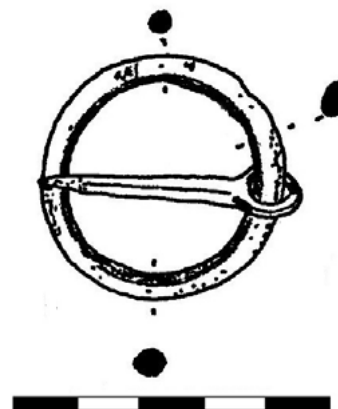
<b>Kat. č.</b>	17.1.21
<b>Předmět</b>	Přezka – kruhová
<b>Datace</b>	středověk (?)
<b>Popis</b>	fragment kruhové přezky s dochovaným trnem
<b>Materiál</b>	železo
<b>Rozměry</b>	průměr 3,0 cm
<b>Naleziště</b>	Brno, Petrov, k. ú. Brno-město, UB 26/93
<b>Uložení</b>	Archeologický ústav AV ČR, Brno, v. v. i., bez inv. č.
<b>Fotografie</b>	Zůbek 2002, obr. 3:6



<b>Catalogue No.</b>	17.1.21
<b>Object</b>	Buckle – circular frame
<b>Dating</b>	medieval (?)
<b>Description</b>	circular buckle fragment with pin
<b>Material</b>	iron
<b>Measurement</b>	diameter 3,0 cm
<b>Location</b>	Brno, Petrov, cadastral area Brno-město, UB 26/93
<b>Institution</b>	Archeologický ústav AV ČR, Brno, v. v. i., Inv. No. N/A
<b>Illustration</b>	Zůbek 2002, Fig. 3:6

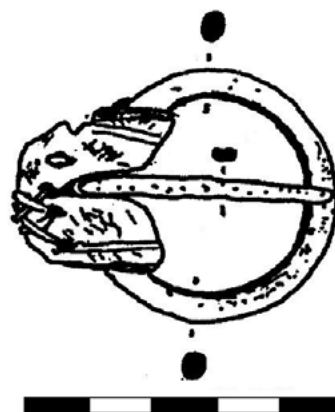
<b>Kat. č.</b>	17.1.22
<b>Předmět</b>	Přezka – kruhová
<b>Datace</b>	13. století
<b>Popis</b>	kruhová přezka s dochovaným trnem
<b>Materiál</b>	barevný kov
<b>Rozměry</b>	průměr 3,8 cm
<b>Naleziště</b>	Brno, Petrov, k. ú. Brno-město, UB 26/93
<b>Uložení</b>	Archeologický ústav AV ČR, Brno, v. v. i., bez inv. č.
<b>Fotografie</b>	Zůbek 2002, obr. 3:5

<b>Catalogue No.</b>	17.1.22
<b>Object</b>	Buckle – circular frame
<b>Dating</b>	13th century
<b>Description</b>	circular buckle with pin
<b>Material</b>	alloy
<b>Measurement</b>	diameter 3,8 cm
<b>Location</b>	Brno, Petrov, cadastral area Brno-město, UB 26/93
<b>Institution</b>	Archeologický ústav AV ČR, Brno, v. v. i., Inv. No. N/A
<b>Illustration</b>	Zůbek 2002, Fig. 3:5



<b>Kat. č.</b>	17.1.23
<b>Předmět</b>	Přezka – kruhová
<b>Datace</b>	13. století
<b>Popis</b>	kruhová přezka
<b>Materiál</b>	barevný kov
<b>Rozměry</b>	průměr 3,7 cm
<b>Naleziště</b>	Brno, Petrov, k. ú. Brno-město, UB 26/93
<b>Uložení</b>	Archeologický ústav AV ČR, Brno, v. v. i., bez inv. č.
<b>Fotografie</b>	Zůbek 2002, obr. 3:7

<b>Catalogue No.</b>	17.1.23
<b>Object</b>	Buckle – circular frame
<b>Dating</b>	13th century
<b>Description</b>	circular buckle
<b>Material</b>	alloy
<b>Measurement</b>	diameter 3,7 cm
<b>Location</b>	Brno, Petrov, cadastral area Brno-město, UB 26/93
<b>Institution</b>	Archeologický ústav AV ČR, Brno, v. v. i., Inv. No. N/A
<b>Illustration</b>	Zůbek 2002, Fig. 3:7



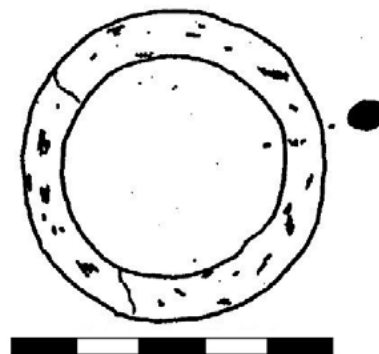
<b>Kat. č.</b>	17.1.24
<b>Předmět</b>	Přezka – kruhová
<b>Datace</b>	středověk – novověk
<b>Popis</b>	kruhová přezka bez dochovaného trnu
<b>Materiál</b>	barevný kov
<b>Rozměry</b>	průměr 3,9 cm
<b>Naleziště</b>	Brno, Rašínova 6, k. ú. Brno-město, A 30/97
<b>Uložení</b>	Archaia Brno z.ú., bez inv. č.
<b>Fotografie</b>	Zůbek 2002, obr. 4:3



<b>Catalogue No.</b>	17.1.24
<b>Object</b>	Buckle – circular frame
<b>Dating</b>	medieval – post-medieval
<b>Description</b>	circular buckle without pin
<b>Material</b>	alloy
<b>Measurement</b>	diameter 3,9 cm
<b>Location</b>	Brno, Rašínova 6, cadastral area Brno-město, A 30/97
<b>Institution</b>	Archaia Brno z.ú., Inv. No. N/A
<b>Illustration</b>	Zůbek 2002, Fig. 4:3

<b>Kat. č.</b>	17.1.25
<b>Předmět</b>	Přezka – kruhová
<b>Datace</b>	středověk – novověk
<b>Popis</b>	kruhová přezka bez dochovaného trnu
<b>Materiál</b>	barevný kov
<b>Rozměry</b>	průměr 4,5 cm
<b>Naleziště</b>	Brno, Rašínova 6, k. ú. Brno-město, A 30/97
<b>Uložení</b>	Archaia Brno z.ú., bez inv. č.
<b>Fotografie</b>	Zůbek 2002, obr. 4:5

<b>Catalogue No.</b>	17.1.25
<b>Object</b>	Buckle – circular frame
<b>Dating</b>	medieval – post-medieval
<b>Description</b>	circular buckle without pin
<b>Material</b>	alloy
<b>Measurement</b>	diameter 4,5 cm
<b>Location</b>	Brno, Rašínova 6, cadastral area Brno-město, A 30/97
<b>Institution</b>	Archaia Brno z.ú., Inv. No. N/A
<b>Illustration</b>	Zůbek 2002, Fig. 4:5





<b>Kat. č.</b>	17.1.26
<b>Předmět</b>	Přezka – kruhová
<b>Datace</b>	13.–14. století
<b>Popis</b>	kruhová přezka bez trnu
<b>Materiál</b>	barevný kov
<b>Rozměry</b>	průměr 3,8 cm
<b>Naleziště</b>	zaniklá vesnice Koválov, k. ú. Žabčice, hrob 4
<b>Uložení</b>	Regionální muzeum v Mikulově, inv. č. 6187
<b>Fotografie</b>	František Trampota

<b>Catalogue No.</b>	17.1.26
<b>Object</b>	Buckle – circular frame
<b>Dating</b>	13th–14th century
<b>Description</b>	circular buckle without pin
<b>Material</b>	alloy
<b>Measurement</b>	diameter 3,8 cm
<b>Location</b>	former village Koválov, cadastral area Žabčice, grave 4
<b>Institution</b>	Regionální muzeum v Mikulově, Inv. No. 6187
<b>Illustration</b>	František Trampota



<b>Kat. č.</b>	17.1.27
<b>Předmět</b>	Přezka – kruhová
<b>Datace</b>	přelom 14. a 15. století
<b>Popis</b>	kruhová přezka bez dochovaného trnu
<b>Materiál</b>	barevný kov
<b>Rozměry</b>	průměr 3,9 cm
<b>Naleziště</b>	Lelekovice, k. ú. Lelekovice
<b>Uložení</b>	Muzeum Brněnska, bez inv. č.
<b>Fotografie</b>	Unger 1999, obr. 118A:2

<b>Catalogue No.</b>	17.1.27
<b>Object</b>	Buckle – circular frame
<b>Dating</b>	turn of the 14th and 15th century
<b>Description</b>	circular buckle without pin
<b>Material</b>	alloy
<b>Measurement</b>	diameter 3,9 cm
<b>Location</b>	Lelekovice, cadastral area Lelekovice
<b>Institution</b>	Muzeum Brněnska, Inv. No. N/A
<b>Illustration</b>	Unger 1999, Fig. 118A:2



<b>Kat. č.</b>	17.1.28
<b>Předmět</b>	Přezka – kruhová
<b>Datace</b>	středověk
<b>Popis</b>	fragment kruhové přezky
<b>Materiál</b>	bronz
<b>Rozměry</b>	průměr 3,7 g, 6,7 g
<b>Naleziště</b>	Znojmo, nám. Svobody, polyfunkční dům, k. ú. Znojmo, NZ 106/06, k. 200, H14
<b>Uložení</b>	Jihomoravské muzeum ve Znojmě, inv. č. 31459/694
<b>Fotografie</b>	Věra Šlancarová

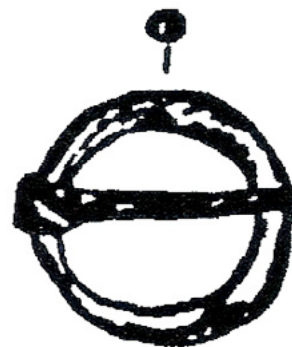


<b>Catalogue No.</b>	17.1.28
<b>Object</b>	Buckle – circular frame
<b>Dating</b>	medieval
<b>Description</b>	circular buckle fragment
<b>Material</b>	bronze
<b>Measurement</b>	diameter 3,7 g, 6,7 g
<b>Location</b>	Znojmo, square Svobody, shopping centre, cadastral area Znojmo, No. 106/06, k. 200, grave 14
<b>Institution</b>	Jihomoravské muzeum ve Znojmě, Inv. No. 31459/694
<b>Illustration</b>	Věra Šlancarová

<b>Kat. č.</b>	17.1.29
<b>Předmět</b>	Přezka – kruhová
<b>Datace</b>	13.–15. století
<b>Popis</b>	kruhová přezka s trnem
<b>Materiál</b>	železo
<b>Rozměry</b>	průměr 4,2 cm, 13,8 g
<b>Naleziště</b>	Znojmo, kostel sv. Mikuláše, k. ú. Znojmo, sonda A, hl. 240–260 cm
<b>Uložení</b>	Jihomoravské muzeum ve Znojmě, inv. č. 31427/1298
<b>Fotografie</b>	Věra Šlancarová
<b>Catalogue No.</b>	17.1.29
<b>Object</b>	Buckle – circular frame
<b>Dating</b>	13th–15th century
<b>Description</b>	circular buckle with pin
<b>Material</b>	iron
<b>Measurement</b>	diameter 4,2 cm, 13,8 g
<b>Location</b>	Znojmo, St. Nicholas church, cadastral area Znojmo, borehole A, depth 240–260 cm
<b>Institution</b>	Jihomoravské muzeum ve Znojmě, Inv. No. 31427/1298
<b>Illustration</b>	Věra Šlancarová



<b>Kat. č.</b>	17.1.30
<b>Předmět</b>	Přezka – kruhová
<b>Datace</b>	13.–15. století
<b>Popis</b>	kruhová přezka s trnem
<b>Materiál</b>	barevný kov
<b>Rozměry</b>	průměr 3,2 cm
<b>Naleziště</b>	Bystřec, k. ú. Jedovnice
<b>Uložení</b>	Moravské zemské muzeum Brno, bez inv. č.
<b>Fotografie</b>	Belcredi 2006, obr. XLII:1



<b>Catalogue No.</b>	17.1.30
<b>Object</b>	Buckle – circular frame
<b>Dating</b>	13th–15th century
<b>Description</b>	circular buckle with pin
<b>Material</b>	alloy
<b>Measurement</b>	diameter 3,2 cm
<b>Location</b>	Bystřec, cadastral area Jedovnice
<b>Institution</b>	Moravské zemské muzeum Brno, Inv. No. N/A
<b>Illustration</b>	Belcredi 2006, Fig. XLII:1

<b>Kat. č.</b>	17.1.31
<b>Předmět</b>	Přezka – kruhová
<b>Datace</b>	13.–15. století
<b>Popis</b>	kruhová přezka s dochovaným trnem
<b>Materiál</b>	bronz
<b>Rozměry</b>	průměr 3,7 cm
<b>Naleziště</b>	kostel u zaniklé vsi Narvice, trať Klášterka, k. ú. Pohořelice, obj. 339
<b>Uložení</b>	Regionální muzeum v Mikulově, inv. č. A5512/2
<b>Fotografie</b>	František Trampota
<b>Catalogue No.</b>	17.1.31
<b>Object</b>	Buckle – circular frame
<b>Dating</b>	13th–15th century
<b>Description</b>	circular buckle with pin
<b>Material</b>	bronze
<b>Measurement</b>	diameter 3,7 cm
<b>Location</b>	church in former village Narvice, field Klášterka, cadastral area Pohořelice, obj. 339
<b>Institution</b>	Regionální muzeum v Mikulově, Inv. No. A5512/2
<b>Illustration</b>	František Trampota



<b>Kat. č.</b>	17.1.32
<b>Předmět</b>	Přezka – kruhová
<b>Datace</b>	13.–15. století
<b>Popis</b>	kruhová přezka s dochovaným trnem
<b>Materiál</b>	železo
<b>Rozměry</b>	průměr 4,0 cm
<b>Naleziště</b>	kostel u zaniklé vsi Narvice, trať Klášterka, k. ú. Pohořelice, obj. 395
<b>Uložení</b>	Regionální muzeum v Mikulově, inv. č. A5515
<b>Fotografie</b>	František Trampota
<b>Catalogue No.</b>	17.1.32
<b>Object</b>	Buckle – circular frame
<b>Dating</b>	13th–15th century
<b>Description</b>	circular buckle with pin
<b>Material</b>	iron
<b>Measurement</b>	diameter 4,0 cm
<b>Location</b>	church in former village Narvice, field Klášterka, cadastral area Pohořelice, obj. 395
<b>Institution</b>	Regionální muzeum v Mikulově, Inv. No. A5515
<b>Illustration</b>	František Trampota



<b>Kat. č.</b>	17.1.33
<b>Předmět</b>	Přezka – kruhová
<b>Datace</b>	13.–15. století
<b>Popis</b>	kruhová přezka s dochovaným trnem
<b>Materiál</b>	železo
<b>Rozměry</b>	průměr 4,5 cm
<b>Naleziště</b>	kostel u zaniklé vsi Narvice, trať Klášterka, k. ú. Pohořelice, obj. 395
<b>Uložení</b>	Regionální muzeum v Mikulově, inv. č. A5516
<b>Fotografie</b>	František Trampota



<b>Catalogue No.</b>	17.1.33
<b>Object</b>	Buckle – circular frame
<b>Dating</b>	13th–15th century
<b>Description</b>	circular buckle with pin
<b>Material</b>	iron
<b>Measurement</b>	diameter 4,5 cm
<b>Location</b>	church in former village Narvice, field Klášterka, cadastral area Pohořelice, obj. 395
<b>Institution</b>	Regionální muzeum v Mikulově, Inv. No. A5516
<b>Illustration</b>	František Trampota



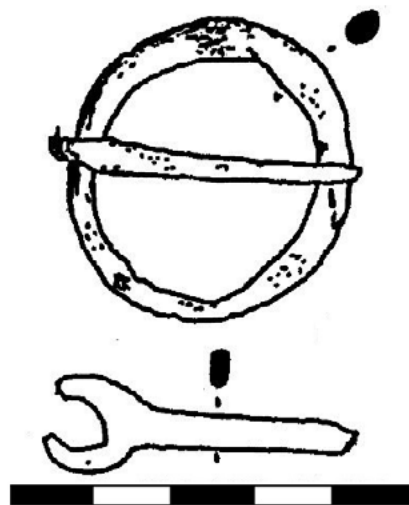
<b>Kat. č.</b>	17.1.34
<b>Předmět</b>	Přezka – kruhová
<b>Datace</b>	konec 13.–poč. 14. století
<b>Popis</b>	kruhová přezka s trnem
<b>Materiál</b>	bronz
<b>Rozměry</b>	průměr 3,6 cm, trn 3,6 cm, 17,5 g
<b>Naleziště</b>	Kroměříž, kostel sv. Mořice, k. ú. Kroměříž, hrob
<b>Uložení</b>	Muzeum Kroměřížska, inv. č. 4891
<b>Fotografie</b>	Věra Šlancarová
<b>Catalogue No.</b>	17.1.34
<b>Object</b>	Buckle – circular frame
<b>Dating</b>	end of the 13th–beginning of the 14th century
<b>Description</b>	circular buckle with pin
<b>Material</b>	bronze
<b>Measurement</b>	diameter 3,6 cm, pin 3,6 cm, 17,5 g
<b>Location</b>	Kroměříž, St. Morris church, cadastral area Kroměříž, grave
<b>Institution</b>	Muzeum Kroměřížska, Inv. No. 4891
<b>Illustration</b>	Věra Šlancarová



<b>Kat. č.</b>	17.1.35
<b>Předmět</b>	Přezka – kruhová
<b>Datace</b>	konec 13.–poč. 14. století
<b>Popis</b>	kruhová přezka s trnem
<b>Materiál</b>	bronz
<b>Rozměry</b>	průměr 3,6 cm, trn 3,6 cm, 16,1 g
<b>Naleziště</b>	Kroměříž, kostel sv. Mořice, k. ú. Kroměříž, hrob
<b>Uložení</b>	Muzeum Kroměřížska, inv. č. 4891
<b>Fotografie</b>	Věra Šlancarová
<b>Catalogue No.</b>	17.1.35
<b>Object</b>	Buckle – circular frame
<b>Dating</b>	end of the 13th–beginning of the 14th century
<b>Description</b>	circular buckle with pin
<b>Material</b>	bronze
<b>Measurement</b>	diameter 3,6 cm, pin 3,6 cm, 16,1 g
<b>Location</b>	Kroměříž, St. Morris church, cadastral area Kroměříž, grave
<b>Institution</b>	Muzeum Kroměřížska, Inv. No. 4891
<b>Illustration</b>	Věra Šlancarová



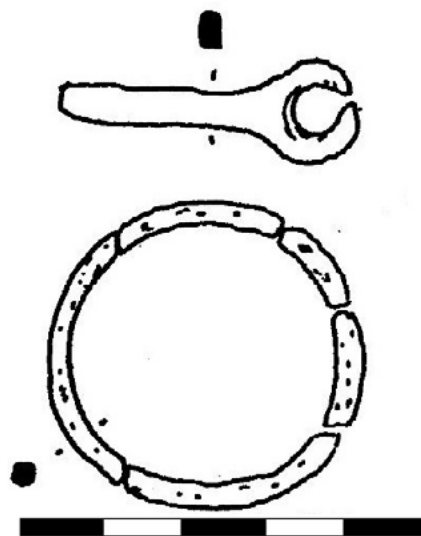
<b>Kat. č.</b>	17.1.36
<b>Předmět</b>	Přezka – kruhová
<b>Datace</b>	středověk
<b>Popis</b>	kruhová přezka s dochovaným trnem
<b>Materiál</b>	barevný kov
<b>Rozměry</b>	průměr 3,7 cm
<b>Naleziště</b>	Brno, Rašínova 6, k. ú. Brno-město, A 30/97
<b>Uložení</b>	Archaia Brno z.ú., bez inv. č.
<b>Fotografie</b>	Zůbek 2002, obr. 4:1



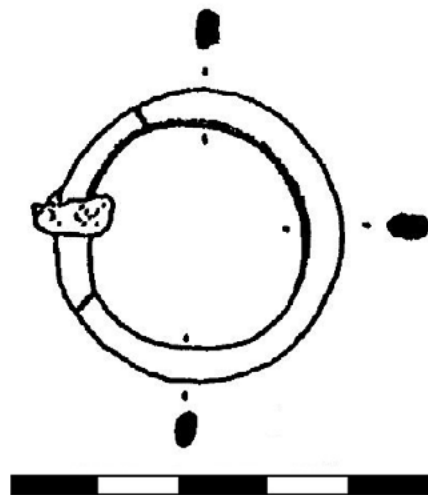
<b>Catalogue No.</b>	17.1.36
<b>Object</b>	Buckle – circular frame
<b>Dating</b>	medieval
<b>Description</b>	circular buckle with pin
<b>Material</b>	alloy
<b>Measurement</b>	diameter 3,7 cm
<b>Location</b>	Brno, Rašínova 6, cadastral area Brno-město, A 30/97
<b>Institution</b>	Archaia Brno z.ú., Inv. No. N/A
<b>Illustration</b>	Zůbek 2002, Fig. 4:1

**Kat. č.** 17.1.37  
**Předmět** Přezka – kruhová  
**Datace** středověk  
**Popis** kruhová přezka s dochovaným trnem  
**Materiál** barevný kov  
**Rozměry** průměr 3,7 cm  
**Naleziště** Brno, Rašínova 6, k. ú. Brno-město, A 30/97  
**Uložení** Archaia Brno z.ú., bez inv. č.  
**Fotografie** Zůbek 2002, obr. 4:2

**Catalogue No.** 17.1.37  
**Object** Buckle – circular frame  
**Dating** medieval  
**Description** circular buckle with pin  
**Material** alloy  
**Measurement** diameter 3,7 cm  
**Location** Brno, Rašínova 6, cadastral area Brno-město, A 30/97  
**Institution** Archaia Brno z.ú., Inv. No. N/A  
**Illustration** Zůbek 2002, Fig. 4:2

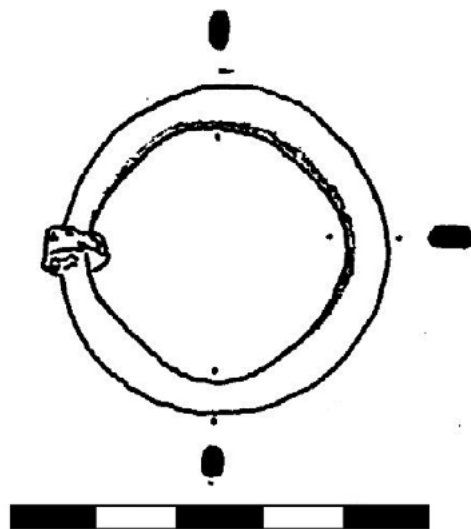


<b>Kat. č.</b>	17.1.38
<b>Předmět</b>	Přezka – kruhová
<b>Datace</b>	14.–15. století
<b>Popis</b>	kruhová přezka bez dochovaného trnu
<b>Materiál</b>	barevný kov
<b>Rozměry</b>	průměr 3,6 cm
<b>Naleziště</b>	Brno, starobrněnský klášter, Mendlovo nám., k. ú. Staré Brno, H V/D2-155
<b>Uložení</b>	Muzeum města Brna, inv. č. 319868
<b>Fotografie</b>	Lea Chatrná




<b>Catalogue No.</b>	17.1.38
<b>Object</b>	Buckle – circular frame
<b>Dating</b>	14th–15th century
<b>Description</b>	circular buckle without pin
<b>Material</b>	alloy
<b>Measurement</b>	diameter 3,6 cm
<b>Location</b>	Brno, Staré Brno monastery, Mendlovo square, cadastral area Staré Brno, grave V/ D2-155
<b>Institution</b>	Muzeum města Brna, Inv. No. 319868
<b>Illustration</b>	Lea Chatrná

<b>Kat. č.</b>	17.1.39
<b>Předmět</b>	Přezka – kruhová
<b>Datace</b>	14.–15. století
<b>Popis</b>	kruhová přezka bez dochovaného trnu
<b>Materiál</b>	barevný kov
<b>Rozměry</b>	průměr 3,8 cm
<b>Naleziště</b>	Brno, starobrněnský klášter, Mendlovo nám., k. ú. Staré Brno, H V/D2-155
<b>Uložení</b>	Muzeum města Brna, inv. č. 319867
<b>Fotografie</b>	Lea Chatrná



<b>Catalogue No.</b>	17.1.39
<b>Object</b>	Buckle – circular frame
<b>Dating</b>	14th–15th century
<b>Description</b>	circular buckle without pin
<b>Material</b>	alloy
<b>Measurement</b>	diameter 3,8 cm
<b>Location</b>	Brno, Staré Brno monastery, Mendlovo square, cadastral area Staré Brno, grave V/ D2-155
<b>Institution</b>	Muzeum města Brna, Inv. No. 319867
<b>Illustration</b>	Lea Chatrná

<b>Kat. č.</b>	17.1.40
<b>Předmět</b>	Přezka – kruhová
<b>Datace</b>	14.–15. století
<b>Popis</b>	kruhová přezka se zachovaným trnem
<b>Materiál</b>	železo
<b>Rozměry</b>	průměr 4,0 cm
<b>Naleziště</b>	Brno, Dominikánské nám., k. ú. Brno-město, UB62/96
<b>Uložení</b>	Archaia Brno z.ú., bez inv. č.
<b>Fotografie</b>	Zůbek 2002, obr. 5:7



<b>Catalogue No.</b>	17.1.40
<b>Object</b>	Buckle – circular frame
<b>Dating</b>	14th–15th century
<b>Description</b>	circular buckle with pin
<b>Material</b>	iron
<b>Measurement</b>	diameter 4,0 cm
<b>Location</b>	Brno, Dominikánské square, cadastral area Brno-město, UB62/96
<b>Institution</b>	Archaia Brno z.ú., Inv. No. N/A
<b>Illustration</b>	Zůbek 2002, Fig. 5:7

<b>Kat. č.</b>	17.1.41
<b>Předmět</b>	Přezka – kruhová
<b>Datace</b>	13.–14. století
<b>Popis</b>	fragment kruhové přezky se zachovaným trnem
<b>Materiál</b>	železo
<b>Rozměry</b>	průměr 4,0 cm
<b>Naleziště</b>	Brno, Dominikánské nám., k. ú. Brno-město, UB62/96
<b>Uložení</b>	Archaia Brno z.ú., bez inv. č.
<b>Fotografie</b>	Zůbek 2002, obr. 5:8

<b>Catalogue No.</b>	17.1.41
<b>Object</b>	Buckle – circular frame
<b>Dating</b>	13th–14th century
<b>Description</b>	circular buckle fragment with pin
<b>Material</b>	iron
<b>Measurement</b>	diameter 4,0 cm
<b>Location</b>	Brno, Dominikánské square, cadastral area Brno-město, UB62/96
<b>Institution</b>	Archaia Brno z.ú., Inv. No. N/A
<b>Illustration</b>	Zůbek 2002, Fig. 5:8





<b>Kat. č.</b>	17.1.42
<b>Předmět</b>	Přezka – kruhová
<b>Datace</b>	14. století
<b>Popis</b>	kruhová přezka s výrazně přesahujícím trnem
<b>Materiál</b>	železo
<b>Rozměry</b>	průměr 2,5 cm, trn 3,5 cm, 7,3 g
<b>Naleziště</b>	Aueršperk, zřícenina hradu, k. ú. Dvořiště u Bystřice nad Pernštejnem, výzkum z roku 1924
<b>Uložení</b>	Městské muzeum Bystřice nad Pernštejnem, inv. č. 76/95
<b>Fotografie</b>	Věra Šlancarová
<b>Catalogue No.</b>	17.1.42
<b>Object</b>	Buckle – circular frame
<b>Dating</b>	14th century
<b>Description</b>	circular buckle with markedly overlapping pin
<b>Material</b>	iron
<b>Measurement</b>	diameter 2,5 cm, pin 3,5 cm, 7,3 g
<b>Location</b>	Aueršperk, castle ruin, cadastral area Dvořiště u Bystřice nad Pernštejnem, excavated in 1924
<b>Institution</b>	Městské muzeum Bystřice nad Pernštejnem, Inv. No. 76/95
<b>Illustration</b>	Věra Šlancarová



<b>Kat. č.</b>	17.1.43
<b>Předmět</b>	Přezka – kruhová
<b>Datace</b>	vrcholný středověk
<b>Popis</b>	kruhová přezka s výrazně přesahujícím trnem
<b>Materiál</b>	železo
<b>Rozměry</b>	průměr 4,5 cm, trn 7,8 cm, 26,5 g
<b>Naleziště</b>	hrad Brno-Obřany, k. ú. Obřany
<b>Uložení</b>	Moravské zemské muzeum Brno, inv. č. 142485
<b>Fotografie</b>	Věra Šlancarová



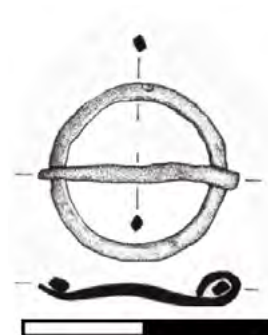
<b>Catalogue No.</b>	17.1.43
<b>Object</b>	Buckle – circular frame
<b>Dating</b>	High Middle Ages
<b>Description</b>	circular buckle with markedly overlapping pin
<b>Material</b>	iron
<b>Measurement</b>	diameter 4,5 cm, pin 7,8 cm, 26,5 g
<b>Location</b>	castle Brno-Obřany, cadastral area Obřany
<b>Institution</b>	Moravské zemské muzeum Brno, Inv. No. 142485
<b>Illustration</b>	Věra Šlancarová

<b>Kat. č.</b>	17.1.44
<b>Předmět</b>	Přezka – kruhová
<b>Datace</b>	14.–15. století
<b>Popis</b>	kruhová přezka s výrazně přesahujícím trnem
<b>Materiál</b>	železo
<b>Rozměry</b>	údaje nejsou dostupné
<b>Naleziště</b>	motte Údánky u Moravské Třebové, k. ú. Moravská Třebová
<b>Uložení</b>	Archeologický ústav AV ČR, Brno, v. v. i., bez inv. č.
<b>Fotografie</b>	Jelínková 1977, obr. 44:2



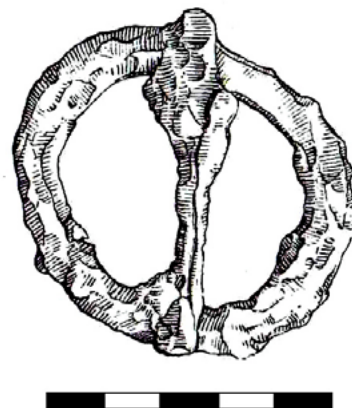
<b>Catalogue No.</b>	17.1.44
<b>Object</b>	Buckle – circular frame
<b>Dating</b>	14th–15th century
<b>Description</b>	circular buckle with markedly overlapping pin
<b>Material</b>	iron
<b>Measurement</b>	N/A
<b>Location</b>	motte Údánky u Moravské Třebové, cadastral area Moravská Třebová
<b>Institution</b>	Archeologický ústav AV ČR, Brno, v. v. i., Inv. No. N/A
<b>Illustration</b>	Jelínková 1977, Fig. 44:2

<b>Kat. č.</b>	17.1.45
<b>Předmět</b>	Přezka – kruhová
<b>Datace</b>	13.–14. století
<b>Popis</b>	jednoduchá kruhová přezka s dochovaným trnem
<b>Materiál</b>	železo
<b>Rozměry</b>	průměr 5,2 cm
<b>Naleziště</b>	Vickov, k. ú. Žďárec
<b>Uložení</b>	Archeologický ústav AV ČR, Brno, v. v. i., bez inv. č.
<b>Fotografie</b>	Doležel 2008, obr. 11:2



<b>Catalogue No.</b>	17.1.45
<b>Object</b>	Buckle – circular frame
<b>Dating</b>	13th–14th century
<b>Description</b>	simple circular buckle with pin
<b>Material</b>	iron
<b>Measurement</b>	diameter 5,2 cm
<b>Location</b>	Vickov, cadastral area Žďárec
<b>Institution</b>	Archeologický ústav AV ČR, Brno, v. v. i., Inv. No. N/A
<b>Illustration</b>	Doležel 2008, Fig. 11:2

<b>Kat. č.</b>	17.1.46
<b>Předmět</b>	Přezka – kruhová
<b>Datace</b>	konec 13.–poč. 14. století
<b>Popis</b>	kruhová přezka se zachovaným trnem
<b>Materiál</b>	železo
<b>Rozměry</b>	průměr 6,3 cm
<b>Naleziště</b>	Černá hora, k. ú. Černá Hora
<b>Uložení</b>	Archeologický ústav AV ČR, Brno, v. v. i., bez inv. č.
<b>Fotografie</b>	Souchopová – Novotný 1974, obr. 91:4



<b>Catalogue No.</b>	17.1.46
<b>Object</b>	Buckle – circular frame
<b>Dating</b>	end of the 13th century–beginning of the 14th century
<b>Description</b>	circular buckle with pin
<b>Material</b>	iron
<b>Measurement</b>	diameter 6,3 cm
<b>Location</b>	Černá hora, cadastral area Černá Hora
<b>Institution</b>	Archeologický ústav AV ČR, Brno, v. v. i., Inv. No. N/A
<b>Illustration</b>	Souchopová – Novotný 1974, Fig. 91:4

<b>Kat. č.</b>	17.1.47
<b>Předmět</b>	Přezka – kruhová
<b>Datace</b>	14.–15. století
<b>Popis</b>	kruhová přezka se středovou příčkou
<b>Materiál</b>	železo
<b>Rozměry</b>	průměr 3,5 cm
<b>Naleziště</b>	zaniklá ves s tvrzí Konůvky, k. ú. Heršpice
<b>Uložení</b>	Moravské zemské muzeum Brno, inv. č. 75883
<b>Fotografie</b>	Věra Šlancarová



<b>Catalogue No.</b>	17.1.47
<b>Object</b>	Buckle – circular frame
<b>Dating</b>	14th–15th century
<b>Description</b>	circular buckle with central bar
<b>Material</b>	iron
<b>Measurement</b>	diameter 3,5 cm
<b>Location</b>	former village with stronghold Konůvky, cadastral area Heršpice
<b>Institution</b>	Moravské zemské muzeum Brno, Inv. No. 75883
<b>Illustration</b>	Věra Šlancarová

<b>Kat. č.</b>	17.2.1
<b>Předmět</b>	Přezka – oválná
<b>Datace</b>	novověk
<b>Popis</b>	oválná přezka s tenkým trnem
<b>Materiál</b>	mosaz
<b>Rozměry</b>	5,0 x 3,8 cm, 10,4 g
<b>Naleziště</b>	Brno, Pekařská ul., k. ú. Staré Brno, AUB 01/89, 2/2-4m/4b, vrstva 101
<b>Uložení</b>	Archeologický ústav AV ČR, Brno, v. v. i., inv. č. A452173
<b>Fotografie</b>	Věra Šlancarová



<b>Catalogue No.</b>	17.2.1
<b>Object</b>	Buckle – oval frame
<b>Dating</b>	post-medieval
<b>Description</b>	oval buckle with small pin
<b>Material</b>	brass
<b>Measurement</b>	5,0 x 3,8 cm, 10,4 g
<b>Location</b>	Brno, Pekařská St., cadastral area Staré Brno, AUB 01/89, 2/2-4m/4b, stratum 101
<b>Institution</b>	Archeologický ústav AV ČR, Brno, v. v. i., Inv. No. A452173
<b>Illustration</b>	Věra Šlancarová

<b>Kat. č.</b>	17.2.2
<b>Předmět</b>	Přezka – oválná
<b>Datace</b>	15. století
<b>Popis</b>	oválná přezka
<b>Materiál</b>	železo
<b>Rozměry</b>	4,5 x 3,6 cm, 14,1 g
<b>Naleziště</b>	Brno, Milady Horákové, k. ú. Brno-město, A 51/00, jímka 561
<b>Uložení</b>	Muzeum města Brna, inv. č. 51/100-384/55
<b>Fotografie</b>	Věra Šlancarová



<b>Catalogue No.</b>	17.2.2
<b>Object</b>	Buckle – oval frame
<b>Dating</b>	15th century
<b>Description</b>	oval buckle
<b>Material</b>	iron
<b>Measurement</b>	4,5 x 3,6 cm, 14,1 g
<b>Location</b>	Brno, Milady Horákové, cadastral area Brno- město, A 51/00, cesspool 561
<b>Institution</b>	Muzeum města Brna, Inv. No. 51/100-384/55
<b>Illustration</b>	Věra Šlancarová



<b>Kat. č.</b>	17.2.3
<b>Předmět</b>	Přezka – oválná
<b>Datace</b>	14.–15. století
<b>Popis</b>	oválná přezka bez trnu
<b>Materiál</b>	železo
<b>Rozměry</b>	průměr 4,0 cm, 8,4 g
<b>Naleziště</b>	Štarkov, zřícenina hradu Skály, k. ú. Novým Jimramov, dolní hrad plocha B
<b>Uložení</b>	Moravské zemské muzeum Brno, inv. č. 385
<b>Fotografie</b>	Věra Šlancarová
<b>Catalogue No.</b>	17.2.3
<b>Object</b>	Buckle – oval frame
<b>Dating</b>	14th–15th century
<b>Description</b>	oval buckle without pin
<b>Material</b>	iron
<b>Measurement</b>	diameter 4,0 cm, 8,4 g
<b>Location</b>	Štarkov, castle ruin Skály, cadastral area Nový Jimramov, lower castle area B
<b>Institution</b>	Moravské zemské muzeum Brno, Inv. No. 385
<b>Illustration</b>	Věra Šlancarová



<b>Kat. č.</b>	17.2.4
<b>Předmět</b>	Přezka – oválná
<b>Datace</b>	14.–15. století
<b>Popis</b>	fragment oválné přezky
<b>Materiál</b>	železo
<b>Rozměry</b>	2,3 x 1,8 cm, 1,7 g
<b>Naleziště</b>	Štarkov, zřícenina hradu Skály, k. ú. Novým Jimramov, dolní hrad plocha B 413 2 vrstva
<b>Uložení</b>	Moravské zemské muzeum Brno, inv. č. 377
<b>Fotografie</b>	Věra Šlancarová
<b>Catalogue No.</b>	17.2.4
<b>Object</b>	Buckle – oval frame
<b>Dating</b>	14th–15th century
<b>Description</b>	oval buckle fragment
<b>Material</b>	iron
<b>Measurement</b>	2,3 x 1,8 cm, 1,7 g
<b>Location</b>	Štarkov, castle ruin Skály, cadastral area Nový Jimramov, lower castle area B 413 2 stratum
<b>Institution</b>	Moravské zemské muzeum Brno, Inv. No. 377
<b>Illustration</b>	Věra Šlancarová



<b>Kat. č.</b>	17.2.5
<b>Předmět</b>	Přezka – oválná
<b>Datace</b>	vrcholný středověk
<b>Popis</b>	oválná přezka s trnem
<b>Materiál</b>	železo
<b>Rozměry</b>	6,5 x 2,5 cm, trn 3,3 cm, 15,0 g
<b>Naleziště</b>	hrad Brno-Obřany, k. ú. Obřany
<b>Uložení</b>	Moravské zemské muzeum Brno, inv. č. 142014
<b>Fotografie</b>	Věra Šlancarová



<b>Catalogue No.</b>	17.2.5
<b>Object</b>	Buckle – oval frame
<b>Dating</b>	High Middle Ages
<b>Description</b>	oval buckle with pin
<b>Material</b>	iron
<b>Measurement</b>	6,5 x 2,5 cm, pin 3,3 cm, 15,0 g
<b>Location</b>	castle Brno-Obřany, cadastral area Obřany
<b>Institution</b>	Moravské zemské muzeum Brno, Inv. No. 142014
<b>Illustration</b>	Věra Šlancarová

<b>Kat. č.</b>	17.2.6
<b>Předmět</b>	Přezka – oválná
<b>Datace</b>	vrcholný středověk
<b>Popis</b>	fragmentárně dochovaná oválná přezka s trnem
<b>Materiál</b>	železo
<b>Rozměry</b>	6,8 x 2,4 cm; trn 6 cm, 9,8 g, trn 2,8 g
<b>Naleziště</b>	hrad Brno-Obřany, k. ú. Obřany
<b>Uložení</b>	Moravské zemské muzeum Brno, inv. č. 142015 a 142017
<b>Fotografie</b>	Věra Šlancarová



<b>Catalogue No.</b>	17.2.6
<b>Object</b>	Buckle – oval frame
<b>Dating</b>	High Middle Ages
<b>Description</b>	oval buckle fragment with pin
<b>Material</b>	iron
<b>Measurement</b>	6,8 x 2,4 cm; pin 6 cm, 9,8 g, pin 2,8 g
<b>Location</b>	castle Brno-Obřany, cadastral area Obřany
<b>Institution</b>	Moravské zemské muzeum Brno, Inv. No. 142015 a 142017
<b>Illustration</b>	Věra Šlancarová

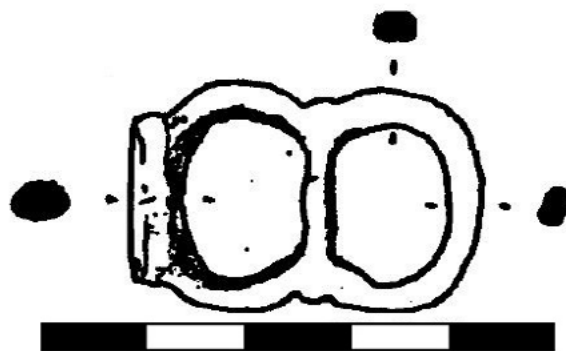
<b>Kat. č.</b>	17.2.7
<b>Předmět</b>	Přezka – oválná
<b>Datace</b>	14.–15. století
<b>Popis</b>	oválná přezka se zesíleným rámečkem
<b>Materiál</b>	železo
<b>Rozměry</b>	2,6 x 2,8 cm, 3,2 g
<b>Naleziště</b>	Štarkov, zřícenina hradu Skály, k. ú. Nový Jimramov, dolní hrad plocha B 413 2 vrstva
<b>Uložení</b>	Moravské zemské muzeum Brno, inv. č. 377
<b>Fotografie</b>	Věra Šlancarová
<b>Catalogue No.</b>	17.2.7
<b>Object</b>	Buckle – oval frame
<b>Dating</b>	14th–15th century
<b>Description</b>	oval buckle with thick frame
<b>Material</b>	iron
<b>Measurement</b>	2,6 x 2,8 cm, 3,2 g
<b>Location</b>	Štarkov, castle ruin Skály, cadastral area Nový Jimramov, lower castle area B 413 2 stratum
<b>Institution</b>	Moravské zemské muzeum Brno, Inv. No. 377
<b>Illustration</b>	Věra Šlancarová



<b>Kat. č.</b>	17.2.8
<b>Předmět</b>	Přezka – oválná
<b>Datace</b>	2. polovina 15.–1. polovina 16. století
<b>Popis</b>	oválná přezka se zesíleným rámečkem
<b>Materiál</b>	barevný kov
<b>Rozměry</b>	1,7 x 1,3 cm
<b>Naleziště</b>	Brno, Pekařská ul., k. ú. Staré Brno, AUB 01/89, G/12m/4a, vrstva 100
<b>Uložení</b>	Archeologický ústav AV ČR, Brno, v. v. i., inv. č. 452264
<b>Fotografie</b>	fotoarchiv Archaia Brno z.ú.
<b>Catalogue No.</b>	17.2.8
<b>Object</b>	Buckle – oval frame
<b>Dating</b>	2nd half of the 15th–1st half of the 16th century
<b>Description</b>	oval buckle with thick frame
<b>Material</b>	alloy
<b>Measurement</b>	1,7 x 1,3 cm
<b>Location</b>	Brno, Pekařská St., cadastral area Staré Brno, AUB 01/89, G/12m/4a, stratum 100
<b>Institution</b>	Archeologický ústav AV ČR, Brno, v. v. i., Inv. No. 452264
<b>Illustration</b>	photo archive Archaia Brno z.ú.



<b>Kat. č.</b>	17.2.9
<b>Předmět</b>	Přezka – oválná
<b>Datace</b>	16. století
<b>Popis</b>	oválná přezka se středovou příčkou a zesílením rámečku
<b>Materiál</b>	barevný kov
<b>Rozměry</b>	3,4 x 2,2 cm
<b>Naleziště</b>	Brno, Kapucínské nám. 8, k. ú. Brno-město, AU 4/90
<b>Uložení</b>	Archaia Brno z.ú., bez inv. č.
<b>Fotografie</b>	Zůbek 2002, obr. 3:4



<b>Catalogue No.</b>	17.2.9
<b>Object</b>	Buckle – oval frame
<b>Dating</b>	16th century
<b>Description</b>	oval buckle with central bar and thick frame
<b>Material</b>	alloy
<b>Measurement</b>	3,4 x 2,2 cm
<b>Location</b>	Brno, Kapucínské square 8, cadastral area Brno-město, AU 4/90
<b>Institution</b>	Archaia Brno z.ú., Inv. No. N/A
<b>Illustration</b>	Zůbek 2002, Fig. 3:4

<b>Kat. č.</b>	17.2.10
<b>Předmět</b>	Přezka – oválná
<b>Datace</b>	2. polovina 13.–poč. 14. století
<b>Popis</b>	fragment přezky se zesílením v přední části
<b>Materiál</b>	železo
<b>Rozměry</b>	3,2 x 2,3 cm, 2,7 g
<b>Naleziště</b>	Kroměříž, Vodní ul., k. ú. Kroměříž, lokační horizont
<b>Uložení</b>	Muzeum Kroměřížska, inv. č. 7/94
<b>Fotografie</b>	Věra Šlancarová



<b>Catalogue No.</b>	17.2.10
<b>Object</b>	Buckle – oval frame
<b>Dating</b>	2nd half of the 13th–beginning of the 14th century
<b>Description</b>	buckle portion with thick front frame
<b>Material</b>	iron
<b>Measurement</b>	3,2 x 2,3 cm, 2,7 g
<b>Location</b>	Kroměříž, Vodní St., cadastral area Kroměříž, town inception stratum
<b>Institution</b>	Muzeum Kroměřížska, Inv. No. 7/94
<b>Illustration</b>	Věra Šlancarová



<b>Kat. č.</b>	17.2.11
<b>Předmět</b>	Přezka – oválná
<b>Datace</b>	14.–15. století
<b>Popis</b>	oválná přezka se středovou příčkou
<b>Materiál</b>	železo
<b>Rozměry</b>	3,2 x 2,0 cm
<b>Naleziště</b>	zaniklá ves s tvrzí Mstěnice, k. ú. Hrotovice, dvůr
<b>Uložení</b>	Moravské zemské muzeum Brno, bez inv. č.
<b>Fotografie</b>	Věra Šlancarová
<b>Catalogue No.</b>	17.2.11
<b>Object</b>	Buckle – oval frame
<b>Dating</b>	14th–15th century
<b>Description</b>	oval buckle with central bar
<b>Material</b>	iron
<b>Measurement</b>	3,2 x 2,0 cm
<b>Location</b>	former village with stronghold Mstěnice, cadastral area Hrotovice, courtyard
<b>Institution</b>	Moravské zemské muzeum Brno, Inv. No. N/A
<b>Illustration</b>	Věra Šlancarová



<b>Kat. č.</b>	17.2.12
<b>Předmět</b>	Přezka – oválná
<b>Datace</b>	15. století
<b>Popis</b>	oválná přezka se středovou příčkou
<b>Materiál</b>	železo
<b>Rozměry</b>	4,2 x 3,2 cm, 7,8 g
<b>Naleziště</b>	Rokštejn, zřícenina hradu, k. ú. Panská Lhota, 1987, nádvoří dolního hradu, čtv. 12/10
<b>Uložení</b>	ÚAM FF MU, inv. č. 6972
<b>Fotografie</b>	Věra Šlancarová



<b>Catalogue No.</b>	17.2.12
<b>Object</b>	Buckle – oval frame
<b>Dating</b>	15th century
<b>Description</b>	oval buckle with central bar
<b>Material</b>	iron
<b>Measurement</b>	4,2 x 3,2 cm, 7,8 g
<b>Location</b>	Rokštejn, castle ruin, cadastral area Panská Lhota, 1987, court of the lower castle, square 12/10
<b>Institution</b>	ÚAM FF MU, Inv. No. 6972
<b>Illustration</b>	Věra Šlancarová

<b>Kat. č.</b>	17.2.13
<b>Předmět</b>	Přezka – oválná
<b>Datace</b>	2. polovina 15.–1. polovina 16. století
<b>Popis</b>	oválná přezka se středovou příčkou
<b>Materiál</b>	mosaz
<b>Rozměry</b>	2,6 x 1,7 cm, 1,9 g
<b>Naleziště</b>	Brno, Pekařská ul., k. ú. Staré Brno, AUB 01/89, G/7m/4a, vrstva 100
<b>Uložení</b>	Archeologický ústav AV ČR, Brno, v. v. i., inv. č. A452192
<b>Fotografie</b>	Věra Šlancarová
<b>Catalogue No.</b>	17.2.13
<b>Object</b>	Buckle – oval frame
<b>Dating</b>	2nd half of the 15th–1st half of the 16th century
<b>Description</b>	oval buckle with central bar
<b>Material</b>	brass
<b>Measurement</b>	2,6 x 1,7 cm, 1,9 g
<b>Location</b>	Brno, Pekařská St., cadastral area Staré Brno, AUB 01/89, G/7m/4a, stratum 100
<b>Institution</b>	Archeologický ústav AV ČR, Brno, v. v. i., Inv. No. A452192
<b>Illustration</b>	Věra Šlancarová



<b>Kat. č.</b>	17.2.14
<b>Předmět</b>	Přezka – oválná
<b>Datace</b>	2. polovina 15.–1. polovina 16. století
<b>Popis</b>	oválná přezka se středovou příčkou, rámeček plasticky zdoben
<b>Materiál</b>	barevný kov
<b>Rozměry</b>	2,5 x 1,9 cm
<b>Naleziště</b>	Brno, Pekařská ul., k. ú. Staré Brno, AUB 01/89, D/4a, vrstva 100
<b>Uložení</b>	Archeologický ústav AV ČR, Brno, v. v. i., inv. č. 452340
<b>Fotografie</b>	fotoarchiv Archaia Brno z.ú.



<b>Catalogue No.</b>	17.2.14
<b>Object</b>	Buckle – oval frame
<b>Dating</b>	2nd half of the 15th–1st half of the 16th century
<b>Description</b>	oval buckle with central bar and decorated frame
<b>Material</b>	alloy
<b>Measurement</b>	2,5 x 1,9 cm
<b>Location</b>	Brno, Pekařská St., cadastral area Staré Brno, AUB 01/89, D/4a, stratum 100
<b>Institution</b>	Archeologický ústav AV ČR, Brno, v. v. i., Inv. No. 452340
<b>Illustration</b>	photo archive Archaia Brno z.ú.

<b>Kat. č.</b>	17.2.15
<b>Předmět</b>	Přezka – oválná
<b>Datace</b>	2. polovina 14. století – 16. století
<b>Popis</b>	oválná přezka se středovou příčkou a vytažením rámečku pro trn na obou stranách
<b>Materiál</b>	železo
<b>Rozměry</b>	3,9 x 2,4 cm, 4,2 g
<b>Naleziště</b>	Trstěnice, trať U Pečánků, k. ú. Trstěnice
<b>Uložení</b>	Městské muzeum a Galerie Knížecí dům Moravský Krumlov, inv. č. 930
<b>Fotografie</b>	Věra Šlancarová



<b>Catalogue No.</b>	17.2.15
<b>Object</b>	Buckle – oval frame
<b>Dating</b>	2nd half of the 14th century – 16th century
<b>Description</b>	oval buckle with central bar and turned-out frame for pin on both sides
<b>Material</b>	iron
<b>Measurement</b>	3,9 x 2,4 cm, 4,2 g
<b>Location</b>	Trstěnice, field U Pečánků, cadastral area Trstěnice
<b>Institution</b>	Městské muzeum a Galerie Knížecí dům Moravský Krumlov, Inv. No. 930
<b>Illustration</b>	Věra Šlancarová

<b>Kat. č.</b>	17.2.16
<b>Předmět</b>	Přezka – oválná
<b>Datace</b>	2. polovina 15.–1. polovina 16. století
<b>Popis</b>	oválná přezka se středovou příčkou s drobným odsazením
<b>Materiál</b>	barevný kov
<b>Rozměry</b>	výška 4,1 cm
<b>Naleziště</b>	Brno, Pekařská ul., k. ú. Staré Brno, AUB 01/89, F/3–4m/4a, vrstva 100
<b>Uložení</b>	Archeologický ústav AV ČR, Brno, v. v. i., inv. č. 452674
<b>Fotografie</b>	fotoarchiv Archaia Brno z.ú.



<b>Catalogue No.</b>	17.2.16
<b>Object</b>	Buckle – oval frame
<b>Dating</b>	2nd half of the 15th–1st half of the 16th century
<b>Description</b>	oval buckle with central bar with slight indentation
<b>Material</b>	alloy
<b>Measurement</b>	height 4,1 cm
<b>Location</b>	Brno, Pekařská St., cadastral area Staré Brno, AUB 01/89, F/3–4m/4a, stratum 100
<b>Institution</b>	Archeologický ústav AV ČR, Brno, v. v. i., Inv. No. 452674
<b>Illustration</b>	photo archive Archaia Brno z.ú.

<b>Kat. č.</b>	17.2.17
<b>Předmět</b>	Přezka – oválná
<b>Datace</b>	14.–15. století
<b>Popis</b>	oválná přezka se středovou příčkou
<b>Materiál</b>	železo
<b>Rozměry</b>	3,5 x 3,4 cm
<b>Naleziště</b>	zaniklá ves s tvrzí Mstěnice, k. ú. Hrotovice, dvůr
<b>Uložení</b>	Moravské zemské muzeum Brno, bez inv. č.
<b>Fotografie</b>	Věra Šlancarová
<b>Catalogue No.</b>	17.2.17
<b>Object</b>	Buckle – oval frame
<b>Dating</b>	14th–15th century
<b>Description</b>	oval buckle with central bar
<b>Material</b>	iron
<b>Measurement</b>	3,5 x 3,4 cm
<b>Location</b>	former village with stronghold Mstěnice, cadastral area Hrotovice, courtyard
<b>Institution</b>	Moravské zemské muzeum Brno, Inv. No. N/A
<b>Illustration</b>	Věra Šlancarová



<b>Kat. č.</b>	17.2.18
<b>Předmět</b>	Přezka – oválná
<b>Datace</b>	14.–15. století
<b>Popis</b>	oválná přezka se středovou příčkou a trnem
<b>Materiál</b>	železo
<b>Rozměry</b>	4,5 x 3,3 cm
<b>Naleziště</b>	zaniklá ves s tvrzí Konůvky, k. ú. Heršpice
<b>Uložení</b>	Moravské zemské muzeum Brno, inv. č. 72375
<b>Fotografie</b>	Věra Šlancarová



<b>Catalogue No.</b>	17.2.18
<b>Object</b>	Buckle – oval frame
<b>Dating</b>	14th–15th century
<b>Description</b>	oval buckle with central bar and pin
<b>Material</b>	iron
<b>Measurement</b>	4,5 x 3,3 cm
<b>Location</b>	former village with stronghold Konůvky, cadastral area Heršpice
<b>Institution</b>	Moravské zemské muzeum Brno, Inv. No. 72375
<b>Illustration</b>	Věra Šlancarová



<b>Kat. č.</b>	17.2.19
<b>Předmět</b>	Přezka – oválná
<b>Datace</b>	14.–15. století
<b>Popis</b>	oválná přezka
<b>Materiál</b>	železo
<b>Rozměry</b>	3,6 x 2,9 cm, 5,8 g
<b>Naleziště</b>	Štarkov, zřícenina hradu Skály, k. ú. Nový Jimramov, dolní hrad, smetiště
<b>Uložení</b>	Moravské zemské muzeum Brno, inv. č. 167
<b>Fotografie</b>	Věra Šlancarová
<b>Catalogue No.</b>	17.2.19
<b>Object</b>	Buckle – oval frame
<b>Dating</b>	14th–15th century
<b>Description</b>	oval buckle
<b>Material</b>	iron
<b>Measurement</b>	3,6 x 2,9 cm, 5,8 g
<b>Location</b>	Štarkov, castle ruin Skály, cadastral area Nový Jimramov, lower castle, rubbish dump
<b>Institution</b>	Moravské zemské muzeum Brno, Inv. No. 167
<b>Illustration</b>	Věra Šlancarová



<b>Kat. č.</b>	17.2.20
<b>Předmět</b>	Přezka – oválná
<b>Datace</b>	2. polovina 15.–1. polovina 16. století
<b>Popis</b>	dvoudílná přezka se zachovaným trnem
<b>Materiál</b>	železo
<b>Rozměry</b>	6,0 x 5,4 cm, 14,2 g
<b>Naleziště</b>	Brno, Pekařská ul., k. ú. Staré Brno, AUB 01/89, E/3m/4a, vrstva 100
<b>Uložení</b>	Archeologický ústav AV ČR, Brno, v. v. i., inv. č. A452144
<b>Fotografie</b>	Věra Šlancarová
<b>Catalogue No.</b>	17.2.20
<b>Object</b>	Buckle – oval frame
<b>Dating</b>	2nd half of the 15th–1st half of the 16th century
<b>Description</b>	two-part buckle with pin
<b>Material</b>	iron
<b>Measurement</b>	6,0 x 5,4 cm, 14,2 g
<b>Location</b>	Brno, Pekařská St., cadastral area Staré Brno, AUB 01/89, E/3m/4a, stratum 100
<b>Institution</b>	Archeologický ústav AV ČR, Brno, v. v. i., Inv. No. A452144
<b>Illustration</b>	Věra Šlancarová



<b>Kat. č.</b>	17.3.1
<b>Předmět</b>	Přezka – vícedílná
<b>Datace</b>	2. polovina 14. století
<b>Popis</b>	vícedílná přezka s trnem
<b>Materiál</b>	železo
<b>Rozměry</b>	3,6 x 5,0 cm, 25,9 g
<b>Naleziště</b>	Jihlava radnice, k. ú. Jihlava, akce 06/04
<b>Uložení</b>	Muzeum Vysočiny Jihlava, inv. č. M1.01A/44
<b>Fotografie</b>	Věra Šlancarová



<b>Catalogue No.</b>	17.3.1
<b>Object</b>	Buckle – composite frame
<b>Dating</b>	2nd half of the 14th century
<b>Description</b>	multi-part buckle with pin
<b>Material</b>	iron
<b>Measurement</b>	3,6 x 5,0 cm, 25,9 g
<b>Location</b>	Jihlava town hall, cadastral area Jihlava, action 06/04
<b>Institution</b>	Muzeum Vysočiny Jihlava, Inv. No. M1.01A/44
<b>Illustration</b>	Věra Šlancarová

<b>Kat. č.</b>	17.3.2
<b>Předmět</b>	Přezka – vícedílná
<b>Datace</b>	14.–15. století
<b>Popis</b>	vícedílná přezka s trnem
<b>Materiál</b>	železo
<b>Rozměry</b>	4,2 x 2,6 cm, 7,9 g
<b>Naleziště</b>	Štarkov, zřícenina hradu Skály, k. ú. Nový Jimramov, vlčí jáma
<b>Uložení</b>	Moravské zemské muzeum Brno, inv. č. 131
<b>Fotografie</b>	Věra Šlancarová

<b>Catalogue No.</b>	17.3.2
<b>Object</b>	Buckle – composite frame
<b>Dating</b>	14th–15th century
<b>Description</b>	multi-part buckle with pin
<b>Material</b>	iron
<b>Measurement</b>	4,2 x 2,6 cm, 7,9 g
<b>Location</b>	Štarkov, castle ruin Skály, cadastral area Nový Jimramov, wolf hole
<b>Institution</b>	Moravské zemské muzeum Brno, Inv. No. 131
<b>Illustration</b>	Věra Šlancarová



<b>Kat. č.</b>	17.3.3
<b>Předmět</b>	Přezka – vícedílná
<b>Datace</b>	14.–15. století
<b>Popis</b>	fragment vícedílné přezky s trnem
<b>Materiál</b>	železo
<b>Rozměry</b>	4,2 x 4,5 cm, 30,1 g
<b>Naleziště</b>	Štarkov, zřícenina hradu Skály, k. ú. Nový Jimramov, vlčí jáma
<b>Uložení</b>	Moravské zemské muzeum Brno, inv. č. 131
<b>Fotografie</b>	Věra Šlancarová

<b>Catalogue No.</b>	17.3.3
<b>Object</b>	Buckle – composite frame
<b>Dating</b>	14th–15th century
<b>Description</b>	fragment of multi-part buckle with pin
<b>Material</b>	iron
<b>Measurement</b>	4,2 x 4,5 cm, 30,1 g
<b>Location</b>	Štarkov, castle ruin Skály, cadastral area Nový Jimramov, wolf hole
<b>Institution</b>	Moravské zemské muzeum Brno, Inv. No. 131
<b>Illustration</b>	Věra Šlancarová



<b>Kat. č.</b>	17.3.4
<b>Předmět</b>	Přezka – vícedílná
<b>Datace</b>	14.–15. století
<b>Popis</b>	vícedílná přezka s trnem
<b>Materiál</b>	železo
<b>Rozměry</b>	7,8 x 6,0 cm; trn 4,0 cm, 40,1 g
<b>Naleziště</b>	Štarkov, zřícenina hradu Skály, k. ú. Nový Jimramov, purkrabství 119
<b>Uložení</b>	Moravské zemské muzeum Brno, inv. č. 54
<b>Fotografie</b>	Věra Šlancarová
<b>Catalogue No.</b>	17.3.4
<b>Object</b>	Buckle – composite frame
<b>Dating</b>	14th–15th century
<b>Description</b>	multi-part buckle with pin
<b>Material</b>	iron
<b>Measurement</b>	7,8 x 6,0 cm; pin 4,0 cm, 40,1 g
<b>Location</b>	Štarkov, castle ruin Skály, cadastral area Nový Jimramov, burgrave's house 119
<b>Institution</b>	Moravské zemské muzeum Brno, Inv. No. 54
<b>Illustration</b>	Věra Šlancarová



<b>Kat. č.</b>	17.3.5
<b>Předmět</b>	Přezka – vícedílná
<b>Datace</b>	14.–15. století
<b>Popis</b>	vícedílná přezka s trnem
<b>Materiál</b>	železo
<b>Rozměry</b>	6,2 x 6,9 cm, 58,6 g
<b>Naleziště</b>	Štarkov, zřícenina hradu Skály, k. ú. Nový Jimramov, dolní hrad, smetiště
<b>Uložení</b>	Moravské zemské muzeum Brno, inv. č. 185
<b>Fotografie</b>	Věra Šlancarová
<b>Catalogue No.</b>	17.3.5
<b>Object</b>	Buckle – composite frame
<b>Dating</b>	14th–15th century
<b>Description</b>	multi-part buckle with pin
<b>Material</b>	iron
<b>Measurement</b>	6,2 x 6,9 cm, 58,6 g
<b>Location</b>	Štarkov, castle ruin Skály, cadastral area Nový Jimramov, lower castle, rubbish dump
<b>Institution</b>	Moravské zemské muzeum Brno, Inv. No. 185
<b>Illustration</b>	Věra Šlancarová



<b>Kat. č.</b>	17.3.6
<b>Předmět</b>	Přezka - vícedílná
<b>Datace</b>	14.-15. století
<b>Popis</b>	vícedílná přezka s trnem
<b>Materiál</b>	železo
<b>Rozměry</b>	4,5 x 5,0 cm, 26,9 g
<b>Naleziště</b>	Štarkov, zřícenina hradu Skály, k. ú. Nový Jimramov, vlčí jáma
<b>Uložení</b>	Moravské zemské muzeum Brno, inv. č. 131
<b>Fotografie</b>	Věra Šlancarová

<b>Catalogue No.</b>	17.3.6
<b>Object</b>	Buckle - composite frame
<b>Dating</b>	14th-15th century
<b>Description</b>	multi-part buckle with pin
<b>Material</b>	iron
<b>Measurement</b>	4,5 x 5,0 cm, 26,9 g
<b>Location</b>	Štarkov, castle ruin Skály, cadastral area Nový Jimramov, wolf hole
<b>Institution</b>	Moravské zemské muzeum Brno, Inv. No. 131
<b>Illustration</b>	Věra Šlancarová





<b>Kat. č.</b>	17.3.7
<b>Předmět</b>	Přezka - vícedílná
<b>Datace</b>	středověk - novověk
<b>Popis</b>	vícedílná přezka bez zachovaného trnu
<b>Materiál</b>	železo
<b>Rozměry</b>	5,7 x 6,2 cm, 35,2 g
<b>Naleziště</b>	Bohutice, k. ú. Bohutice, sběr
<b>Uložení</b>	Městské muzeum a Galerie Knížecí dům Moravský Krumlov, inv. č. 2692
<b>Fotografie</b>	Věra Šlancarová



<b>Catalogue No.</b>	17.3.7
<b>Object</b>	Buckle - composite frame
<b>Dating</b>	medieval - post-medieval
<b>Description</b>	multi-part buckle without pin
<b>Material</b>	iron
<b>Measurement</b>	5,7 x 6,2 cm, 35,2 g
<b>Location</b>	Bohutice, cadastral area Bohutice, surface
<b>Institution</b>	Městské muzeum a Galerie Knížecí dům Moravský Krumlov, Inv. No. 2692
<b>Illustration</b>	Věra Šlancarová

<b>Kat. č.</b>	17.3.8
<b>Předmět</b>	Přezka - vícedílná
<b>Datace</b>	vrcholný středověk
<b>Popis</b>	vícedílná přezka s trnem
<b>Materiál</b>	železo
<b>Rozměry</b>	7,1 x 5,5 cm; trn 4,0 cm, 61,5 g
<b>Naleziště</b>	hrad Špilberk, k. ú. Brno-město
<b>Uložení</b>	Moravské zemské muzeum Brno, inv. č. 142050
<b>Fotografie</b>	Věra Šlancarová

<b>Catalogue No.</b>	17.3.8
<b>Object</b>	Buckle - composite frame
<b>Dating</b>	High Middle Ages
<b>Description</b>	multi-part buckle with pin
<b>Material</b>	iron
<b>Measurement</b>	7,1 x 5,5 cm; pin 4,0 cm, 61,5 g
<b>Location</b>	castle Špilberk, cadastral area Brno-město
<b>Institution</b>	Moravské zemské muzeum Brno, Inv. No. 142050
<b>Illustration</b>	Věra Šlancarová



<b>Kat. č.</b>	17.3.9
<b>Předmět</b>	Přezka – vícedílná
<b>Datace</b>	14.–15. století
<b>Popis</b>	vícedílná přezka bez dochovaného trnu
<b>Materiál</b>	železo
<b>Rozměry</b>	6,6 x 4,5 cm
<b>Naleziště</b>	zaniklá ves s tvrzí Mstěnice, k. ú. Hrotovice, usedlost II
<b>Uložení</b>	Moravské zemské muzeum Brno, bez inv. č.
<b>Fotografie</b>	Nekuda 1985, obr. 146a
<b>Catalogue No.</b>	17.3.9
<b>Object</b>	Buckle – composite frame
<b>Dating</b>	14th–15th century
<b>Description</b>	multi-part buckle without pin
<b>Material</b>	iron
<b>Measurement</b>	6,6 x 4,5 cm
<b>Location</b>	former village with stronghold Mstěnice, cadastral area Hrotovice, house II
<b>Institution</b>	Moravské zemské muzeum Brno, Inv. No. N/A
<b>Illustration</b>	Nekuda 1985, obr. 146a



<b>Kat. č.</b>	17.3.10
<b>Předmět</b>	Přezka - vícedílná
<b>Datace</b>	15. století
<b>Popis</b>	fragment vícedílné přezky se zachovaným trnem
<b>Materiál</b>	železo
<b>Rozměry</b>	7,4 x 5,2 cm, 25,6 g
<b>Naleziště</b>	Rokštejn, zřícenina hradu, k. ú. Panská Lhota
<b>Uložení</b>	ÚAM FF MU, inv. č. 484/00
<b>Fotografie</b>	Věra Šlancarová



<b>Catalogue No.</b>	17.3.10
<b>Object</b>	Buckle - composite frame
<b>Dating</b>	15th century
<b>Description</b>	multi-part buckle fragment with pin
<b>Material</b>	iron
<b>Measurement</b>	7,4 x 5,2 cm, 25,6 g
<b>Location</b>	Rokštejn, castle ruin, cadastral area Panská Lhota
<b>Institution</b>	ÚAM FF MU, Inv. No. 484/00
<b>Illustration</b>	Věra Šlancarová

<b>Kat. č.</b>	17.3.11
<b>Předmět</b>	Přezka – vícedílná
<b>Datace</b>	15. století
<b>Popis</b>	vícedílná přezka s trnem
<b>Materiál</b>	železo
<b>Rozměry</b>	4,3 x 3,4 cm; trn 1,8 cm, 10,3 g
<b>Naleziště</b>	Rokštejn, zřícenina hradu, k. ú. Panská Lhota, 1983, brána, čtv. 7/11
<b>Uložení</b>	ÚAM FF MU, inv. č. 2885
<b>Fotografie</b>	Věra Šlancarová



<b>Catalogue No.</b>	17.3.11
<b>Object</b>	Buckle – composite frame
<b>Dating</b>	15th century
<b>Description</b>	multi-part buckle with pin
<b>Material</b>	iron
<b>Measurement</b>	4,3 x 3,4 cm; pin 1,8 cm, 10,3 g
<b>Location</b>	Rokštejn, castle ruin, cadastral area Panská Lhota, 1983, gate, square 7/11
<b>Institution</b>	ÚAM FF MU, Inv. No. 2885
<b>Illustration</b>	Věra Šlancarová

<b>Kat. č.</b>	17.3.12
<b>Předmět</b>	Přezka - vícedílná
<b>Datace</b>	středověk - novověk
<b>Popis</b>	vícedílná přezka s trnem
<b>Materiál</b>	železo
<b>Rozměry</b>	8,0 x 7,5 cm; trn 5,2 cm, 106 g
<b>Naleziště</b>	hrad Templštejn, k. ú. Jamolice, daroval revírník J. Štencl
<b>Uložení</b>	Městské muzeum a Galerie Knížecí dům Moravský Krumlov, inv. č. 710
<b>Fotografie</b>	Věra Šlancarová

<b>Catalogue No.</b>	17.3.12
<b>Object</b>	Buckle - composite frame
<b>Dating</b>	medieval - post-medieval
<b>Description</b>	multi-part buckle with pin
<b>Material</b>	iron
<b>Measurement</b>	8,0 x 7,5 cm; pin 5,2 cm, 106 g
<b>Location</b>	castle Templštejn, cadastral area Jamolice, donation J. Štencl
<b>Institution</b>	Městské muzeum a Galerie Knížecí dům Moravský Krumlov, Inv. No. 710
<b>Illustration</b>	Věra Šlancarová



<b>Kat. č.</b>	17.3.13
<b>Předmět</b>	Přezka – vícedílná
<b>Datace</b>	14.–15. století
<b>Popis</b>	vícedílná přezka s trnem
<b>Materiál</b>	železo
<b>Rozměry</b>	4,5 x 3,6 cm
<b>Naleziště</b>	zaniklá ves s tvrzí Mstěnice, k. ú. Hrotovice, dvůr
<b>Uložení</b>	Moravské zemské muzeum Brno, bez inv. č.
<b>Fotografie</b>	Nekuda 1985, obr. 216:k
<b>Catalogue No.</b>	17.3.13
<b>Object</b>	Buckle – composite frame
<b>Dating</b>	14th–15th century
<b>Description</b>	multi-part buckle with pin
<b>Material</b>	iron
<b>Measurement</b>	4,5 x 3,6 cm
<b>Location</b>	former village with stronghold Mstěnice, cadastral area Hrotovice, courtyard
<b>Institution</b>	Moravské zemské muzeum Brno, Inv. No. N/A
<b>Illustration</b>	Nekuda 1985, Fig. 216:k



<b>Kat. č.</b>	17.3.14
<b>Předmět</b>	Přezka – vícedílná
<b>Datace</b>	vrcholný středověk
<b>Popis</b>	vícedílná přezka s objímkou, bez dochovaného trnu
<b>Materiál</b>	železo
<b>Rozměry</b>	7,4 x 6,1 cm, 28,8 g
<b>Naleziště</b>	hrad Brno-Obřany, k. ú. Obřany, příkop 2 – sonda
<b>Uložení</b>	Moravské zemské muzeum Brno, inv. č. 142463
<b>Fotografie</b>	Věra Šlancarová

<b>Catalogue No.</b>	17.3.14
<b>Object</b>	Buckle – composite frame
<b>Dating</b>	High Middle Ages
<b>Description</b>	multi-part buckle with sheet roller, without preserved pin
<b>Material</b>	iron
<b>Measurement</b>	7,4 x 6,1 cm, 28,8 g
<b>Location</b>	castle Brno-Obřany, cadastral area Obřany, bailey 2 – borehole
<b>Institution</b>	Moravské zemské muzeum Brno, Inv. No. 142463
<b>Illustration</b>	Věra Šlancarová





<b>Kat. č.</b>	17.3.15
<b>Předmět</b>	Přezka – vícedílná
<b>Datace</b>	vrcholný středověk
<b>Popis</b>	vícedílná přezka bez dochované objímky a trnu
<b>Materiál</b>	železo
<b>Rozměry</b>	8,7 x 4,7 cm, 41,5 g
<b>Naleziště</b>	hrad Špilberk, k. ú. Brno-město
<b>Uložení</b>	Moravské zemské muzeum Brno, inv. č. 142052
<b>Fotografie</b>	Věra Šlancarová



<b>Catalogue No.</b>	17.3.15
<b>Object</b>	Buckle – composite frame
<b>Dating</b>	High Middle Ages
<b>Description</b>	multi-part buckle without preserved sheet roller or pin
<b>Material</b>	iron
<b>Measurement</b>	8,7 x 4,7 cm, 41,5 g
<b>Location</b>	castle Špilberk, cadastral area Brno-město
<b>Institution</b>	Moravské zemské muzeum Brno, Inv. No. 142052
<b>Illustration</b>	Věra Šlancarová

<b>Kat. č.</b>	17.3.16
<b>Předmět</b>	Přezka - vícedílná
<b>Datace</b>	14.-15. století
<b>Popis</b>	dvoudílná přezka s trnem a objímkou
<b>Materiál</b>	železo
<b>Rozměry</b>	6,9 x 4,8 cm, 36,4 g
<b>Naleziště</b>	Štarkov, zřícenina hradu Skály, k. ú. Nový Jimramov, dolní hrad sz roh při obv. zdi 2004, 95
<b>Uložení</b>	Moravské zemské muzeum Brno, inv. č. 186
<b>Fotografie</b>	Věra Šlancarová



<b>Catalogue No.</b>	17.3.16
<b>Object</b>	Buckle - composite frame
<b>Dating</b>	14th-15th century
<b>Description</b>	two-part buckle with pin and sheet roller
<b>Material</b>	iron
<b>Measurement</b>	6,9 x 4,8 cm, 36,4 g
<b>Location</b>	Štarkov, castle ruin Skály, cadastral area Nový Jimramov, lower castle NW edge by outside wall 2004, 95
<b>Institution</b>	Moravské zemské muzeum Brno, Inv. No. 186
<b>Illustration</b>	Věra Šlancarová

<b>Kat. č.</b>	17.3.17
<b>Předmět</b>	Přezka – vícedílná
<b>Datace</b>	14.–15. století
<b>Popis</b>	fragment vícedílné přezky
<b>Materiál</b>	železo
<b>Rozměry</b>	5,5 x 3,5 cm, 11,4 g
<b>Naleziště</b>	Štarkov, zřícenina hradu Skály, k. ú. Nový Jimramov, dolní hrad, smetiště
<b>Uložení</b>	Moravské zemské muzeum Brno, inv. č. 167
<b>Fotografie</b>	Věra Šlancarová
<b>Catalogue No.</b>	17.3.17
<b>Object</b>	Buckle – composite frame
<b>Dating</b>	14th–15th century
<b>Description</b>	multi-part buckle fragment
<b>Material</b>	iron
<b>Measurement</b>	5,5 x 3,5 cm, 11,4 g
<b>Location</b>	Štarkov, castle ruin Skály, cadastral area Nový Jimramov, lower castle, rubbish dump
<b>Institution</b>	Moravské zemské muzeum Brno, Inv. No. 167
<b>Illustration</b>	Věra Šlancarová



<b>Kat. č.</b>	17.3.18
<b>Předmět</b>	Přezka – vícedílná
<b>Datace</b>	15. století
<b>Popis</b>	vícedílná přezka s trnem a objímkou
<b>Materiál</b>	železo
<b>Rozměry</b>	4,8 x 7,6 cm; trn 3,2 cm, 42,7 g
<b>Naleziště</b>	Rokštejn, zřícenina hradu, k. ú. Panská Lhota, 1984, nádvoří dolního hradu, čtv. 10/11
<b>Uložení</b>	ÚAM FF MU, inv. č. 3665
<b>Fotografie</b>	Věra Šlancarová



<b>Catalogue No.</b>	17.3.18
<b>Object</b>	Buckle – composite frame
<b>Dating</b>	15th century
<b>Description</b>	multi-part buckle with pin and sheet roller
<b>Material</b>	iron
<b>Measurement</b>	4,8 x 7,6 cm; pin 3,2 cm, 42,7 g
<b>Location</b>	Rokštejn, castle ruin, cadastral area Panská Lhota, 1984, court of the lower castle, square 10/11
<b>Institution</b>	ÚAM FF MU, Inv. No. 3665
<b>Illustration</b>	Věra Šlancarová

<b>Kat. č.</b>	17.3.19
<b>Předmět</b>	Přezka - vícedílná
<b>Datace</b>	14.-15. století
<b>Popis</b>	vícedílná přezka s trnem
<b>Materiál</b>	železo
<b>Rozměry</b>	6,9 x 4,2 cm, 40,8 g
<b>Naleziště</b>	zřícenina hradu Ježův hrad, Vicov, k. ú. Žbánov
<b>Uložení</b>	Muzeum Prostějovska v Prostějově, inv. č. 47113
<b>Fotografie</b>	Věra Šlancarová



<b>Catalogue No.</b>	17.3.19
<b>Object</b>	Buckle - composite frame
<b>Dating</b>	14th-15th century
<b>Description</b>	multi-part buckle with pin
<b>Material</b>	iron
<b>Measurement</b>	6,9 x 4,2 cm, 40,8 g
<b>Location</b>	castle ruin Ježův castle, Vicov, cadastral area Žbánov
<b>Institution</b>	Muzeum Prostějovska v Prostějově, Inv. No. 47113
<b>Illustration</b>	Věra Šlancarová

<b>Kat. č.</b>	17.3.20
<b>Předmět</b>	Přezka – vícedílná
<b>Datace</b>	středověk – novověk
<b>Popis</b>	vícedílná přezka s trnem
<b>Materiál</b>	železo
<b>Rozměry</b>	6,5 x 5,0 cm, 37, 7 g
<b>Naleziště</b>	hrad Templštejn, k. ú. Jamolice, daroval revírník J. Štencl bez nál. okolností
<b>Uložení</b>	Městské muzeum a Galerie Knížecí dům Moravský Krumlov, inv. č. 3252
<b>Fotografie</b>	Věra Šlancarová

<b>Catalogue No.</b>	17.3.20
<b>Object</b>	Buckle – composite frame
<b>Dating</b>	medieval – post-medieval
<b>Description</b>	multi-part buckle with pin
<b>Material</b>	iron
<b>Measurement</b>	6,5 x 5,0 cm, 37, 7 g
<b>Location</b>	castle Templštejn, cadastral area Jamolice, donation J. Štencl
<b>Institution</b>	Městské muzeum a Galerie Knížecí dům Moravský Krumlov, Inv. No. 3252
<b>Illustration</b>	Věra Šlancarová



<b>Kat. č.</b>	17.3.21
<b>Předmět</b>	Přezka – vícedílná
<b>Datace</b>	14.–15. století
<b>Popis</b>	fragment vícedílné přezky
<b>Materiál</b>	železo
<b>Rozměry</b>	5,5 x 3,0 cm, 14,1 g
<b>Naleziště</b>	Štarkov, zřícenina hradu Skály, k. ú. Nový Jimramov
<b>Uložení</b>	Moravské zemské muzeum Brno, inv. č. 180
<b>Fotografie</b>	Věra Šlancarová

<b>Catalogue No.</b>	17.3.21
<b>Object</b>	Buckle – composite frame
<b>Dating</b>	14th–15th century
<b>Description</b>	multi-part buckle fragment
<b>Material</b>	iron
<b>Measurement</b>	5,5 x 3,0 cm, 14,1 g
<b>Location</b>	Štarkov, castle ruin Skály, cadastral area Nový Jimramov
<b>Institution</b>	Moravské zemské muzeum Brno, Inv. No. 180
<b>Illustration</b>	Věra Šlancarová



<b>Kat. č.</b>	17.3.22
<b>Předmět</b>	Přezka – vícedílná
<b>Datace</b>	14.–15. století
<b>Popis</b>	fragment vícedílné přezky
<b>Materiál</b>	železo
<b>Rozměry</b>	3,6 x 2,4 cm, 5,6 g
<b>Naleziště</b>	Štarkov, zřícenina hradu Skály, k. ú. Nový Jimramov, vlčí jáma
<b>Uložení</b>	Moravské zemské muzeum Brno, inv. č. 131
<b>Fotografie</b>	Věra Šlancarová
<b>Catalogue No.</b>	17.3.22
<b>Object</b>	Buckle – composite frame
<b>Dating</b>	14th–15th century
<b>Description</b>	multi-part buckle fragment
<b>Material</b>	iron
<b>Measurement</b>	3,6 x 2,4 cm, 5,6 g
<b>Location</b>	Štarkov, castle ruin Skály, cadastral area Nový Jimramov, wolf hole
<b>Institution</b>	Moravské zemské muzeum Brno, Inv. No. 131
<b>Illustration</b>	Věra Šlancarová





<b>Kat. č.</b>	17.3.23
<b>Předmět</b>	Přezka – vícedílná
<b>Datace</b>	14.–15. století
<b>Popis</b>	vícedílná přezka bez trnu
<b>Materiál</b>	železo
<b>Rozměry</b>	6,0 x 4,6 cm
<b>Naleziště</b>	zaniklá ves s tvrzí Konůvky, k. ú. Heršpice
<b>Uložení</b>	Moravské zemské muzeum Brno, inv. č. 75749
<b>Fotografie</b>	Věra Šlancarová

<b>Catalogue No.</b>	17.3.23
<b>Object</b>	Buckle – composite frame
<b>Dating</b>	14th–15th century
<b>Description</b>	multi-part buckle without pin
<b>Material</b>	iron
<b>Measurement</b>	6,0 x 4,6 cm
<b>Location</b>	former village with stronghold Konůvky, cadastral area Heršpice
<b>Institution</b>	Moravské zemské muzeum Brno, Inv. No. 75749
<b>Illustration</b>	Věra Šlancarová



<b>Kat. č.</b>	17.3.24
<b>Předmět</b>	Přezka – vícedílná
<b>Datace</b>	14.–15. století
<b>Popis</b>	vícedílná přezka bez dochovaného trnu
<b>Materiál</b>	železo
<b>Rozměry</b>	3,5 x 2,3 cm
<b>Naleziště</b>	zaniklá ves s tvrzí Konůvky, k. ú. Heršpice
<b>Uložení</b>	Moravské zemské muzeum Brno, inv. č. 72072
<b>Fotografie</b>	Věra Šlancarová

<b>Catalogue No.</b>	17.3.24
<b>Object</b>	Buckle – composite frame
<b>Dating</b>	14th–15th century
<b>Description</b>	multi-part buckle without preserved pin
<b>Material</b>	iron
<b>Measurement</b>	3,5 x 2,3 cm
<b>Location</b>	former village with stronghold Konůvky, cadastral area Heršpice
<b>Institution</b>	Moravské zemské muzeum Brno, Inv. No. 72072
<b>Illustration</b>	Věra Šlancarová



<b>Kat. č.</b>	17.4.1
<b>Předmět</b>	Přezka – ve tvaru D
<b>Datace</b>	3. třetina 13. století – 1307
<b>Popis</b>	přezka ve tvaru D
<b>Materiál</b>	železo
<b>Rozměry</b>	2,6 x 4,1 cm, 7,1 g
<b>Naleziště</b>	Rokštejn, zřícenina hradu, k. ú. Panská Lhota, 1987, nádvoří dolního hradu, čtv. 8/9
<b>Uložení</b>	ÚAM FF MU, inv. č. 7068
<b>Fotografie</b>	Věra Šlancarová



<b>Catalogue No.</b>	17.4.1
<b>Object</b>	Buckle – D-shaped frame
<b>Dating</b>	3rd 13th century – 1307
<b>Description</b>	D-shaped buckle
<b>Material</b>	iron
<b>Measurement</b>	2,6 x 4,1 cm, 7,1 g
<b>Location</b>	Rokštejn, castle ruin, cadastral area Panská Lhota, 1987, court of the lower castle, square 8/9
<b>Institution</b>	ÚAM FF MU, Inv. No. 7068
<b>Illustration</b>	Věra Šlancarová

<b>Kat. č.</b>	17.4.2
<b>Předmět</b>	Přezka – ve tvaru D
<b>Datace</b>	15. století
<b>Popis</b>	zbytky přezky ve tvaru D se zachovaným trnem
<b>Materiál</b>	železo
<b>Rozměry</b>	2,1 x 3,3 cm; trn 2,5 cm, 4,3 g
<b>Naleziště</b>	Rokštejn, zřícenina hradu, k. ú. Panská Lhota, 1981, dolní palác A3
<b>Uložení</b>	ÚAM FF MU, inv. č. 1017
<b>Fotografie</b>	Věra Šlancarová



<b>Catalogue No.</b>	17.4.2
<b>Object</b>	Buckle – D-shaped frame
<b>Dating</b>	15th century
<b>Description</b>	D-shaped buckle pieces and pin
<b>Material</b>	iron
<b>Measurement</b>	2,1 x 3,3 cm; pin 2,5 cm, 4,3 g
<b>Location</b>	Rokštejn, castle ruin, cadastral area Panská Lhota, 1981, lower palace A3
<b>Institution</b>	ÚAM FF MU, Inv. No. 1017
<b>Illustration</b>	Věra Šlancarová

<b>Kat. č.</b>	17.4.3
<b>Předmět</b>	Přezka – ve tvaru D
<b>Datace</b>	15. století
<b>Popis</b>	fragment přezky ve tvaru D
<b>Materiál</b>	železo
<b>Rozměry</b>	2,5 x 3,3 cm, 3,8 g
<b>Naleziště</b>	Rokštejn, zřícenina hradu, k. ú. Panská Lhota, 1986, nádvoří horního hradu, čtv. 3/11
<b>Uložení</b>	ÚAM FF MU, inv. č. 5480
<b>Fotografie</b>	Věra Šlancarová



<b>Catalogue No.</b>	17.4.3
<b>Object</b>	Buckle – D-shaped frame
<b>Dating</b>	15th century
<b>Description</b>	D-shaped buckle fragment
<b>Material</b>	iron
<b>Measurement</b>	2,5 x 3,3 cm, 3,8 g
<b>Location</b>	Rokštejn, castle ruin, cadastral area Panská Lhota, 1986, court of the upper castle, square 3/11
<b>Institution</b>	ÚAM FF MU, Inv. No. 5480
<b>Illustration</b>	Věra Šlancarová

<b>Kat. č.</b>	17.4.4
<b>Předmět</b>	Přezka - ve tvaru D
<b>Datace</b>	14.-15. století
<b>Popis</b>	přezka s trnem ve tvaru D
<b>Materiál</b>	železo
<b>Rozměry</b>	2,9 x 2,2 cm; trn 2,6 cm, 3,4 g
<b>Naleziště</b>	Štarkov, zřícenina hradu Skály, k. ú. Nový Jimramov, branka jižně od hlavní brány směrem dovnitř
<b>Uložení</b>	Moravské zemské muzeum Brno, inv. č. 5
<b>Fotografie</b>	Věra Šlancarová

<b>Catalogue No.</b>	17.4.4
<b>Object</b>	Buckle - D-shaped frame
<b>Dating</b>	14th-15th century
<b>Description</b>	D-shaped buckle and pin
<b>Material</b>	iron
<b>Measurement</b>	2,9 x 2,2 cm; pin 2,6 cm, 3,4 g
<b>Location</b>	Štarkov, castle ruin Skály, cadastral area Nový Jimramov, small gate south from the main gate
<b>Institution</b>	Moravské zemské muzeum Brno, Inv. No. 5
<b>Illustration</b>	Věra Šlancarová



<b>Kat. č.</b>	17.4.5
<b>Předmět</b>	Přezka – ve tvaru D
<b>Datace</b>	12.–pol. 13. století
<b>Popis</b>	přezka ve tvaru D, trn nedochován
<b>Materiál</b>	železo
<b>Rozměry</b>	3,0 x 1,9 cm, 4,2 g
<b>Naleziště</b>	Kroměříž, Pilařova ul., k. ú. Kroměříž, z kanalizačního výkopu u popelovité vrstvy
<b>Uložení</b>	Muzeum Kroměřížska, inv. č. 7/99
<b>Fotografie</b>	Věra Šlancarová



<b>Catalogue No.</b>	17.4.5
<b>Object</b>	Buckle – D-shaped frame
<b>Dating</b>	12th–half 13th century
<b>Description</b>	D-shaped buckle without preserved pin
<b>Material</b>	iron
<b>Measurement</b>	3,0 x 1,9 cm, 4,2 g
<b>Location</b>	Kroměříž, Pilařova St., cadastral area Kroměříž, from sewerage system by an ash stratum
<b>Institution</b>	Muzeum Kroměřížska, Inv. No. 7/99
<b>Illustration</b>	Věra Šlancarová

<b>Kat. č.</b>	17.4.6
<b>Předmět</b>	Přezka – ve tvaru D
<b>Datace</b>	2. polovina 13.–14. století
<b>Popis</b>	přezka ve tvaru D bez dochovaného trnu
<b>Materiál</b>	železo
<b>Rozměry</b>	3,9 x 2,4 cm, 7,9 g
<b>Naleziště</b>	zřícenina hradu Smilovo hradisko, k. ú. Žbánov
<b>Uložení</b>	Muzeum Prostějovska v Prostějově, inv. č. 46008
<b>Fotografie</b>	Věra Šlancarová



<b>Catalogue No.</b>	17.4.6
<b>Object</b>	Buckle – D-shaped frame
<b>Dating</b>	2nd half of the 13th–14th century
<b>Description</b>	D-shaped buckle without preserved pin
<b>Material</b>	iron
<b>Measurement</b>	3,9 x 2,4 cm, 7,9 g
<b>Location</b>	castle ruin Smilovo hradisko, cadastral area Žbánov
<b>Institution</b>	Muzeum Prostějovska v Prostějově, Inv. No. 46008
<b>Illustration</b>	Věra Šlancarová



<b>Kat. č.</b>	17.4.7
<b>Předmět</b>	Přezka – ve tvaru D
<b>Datace</b>	novověk (?)
<b>Popis</b>	přezka ve tvaru D bez dochovaného trnu
<b>Materiál</b>	barevný kov
<b>Rozměry</b>	3,4 x 2,5 cm
<b>Naleziště</b>	Brno, Pekařská ul., k. ú. Staré Brno, AUB 01/89, vrstva 3b, levý břeh kanálu
<b>Uložení</b>	Archeologický ústav AV ČR, Brno, v. v. i., inv. č. 452381
<b>Fotografie</b>	fotoarchiv Archaia Brno z.ú.
<b>Catalogue No.</b>	17.4.7
<b>Object</b>	Buckle – D-shaped frame
<b>Dating</b>	post-medieval (?)
<b>Description</b>	D-shaped buckle without preserved pin
<b>Material</b>	alloy
<b>Measurement</b>	3,4 x 2,5 cm
<b>Location</b>	Brno, Pekařská St., cadastral area Staré Brno, AUB 01/89, stratum 3b, left bank of the canal
<b>Institution</b>	Archeologický ústav AV ČR, Brno, v. v. i., Inv. No. 452381
<b>Illustration</b>	photo archive Archaia Brno z.ú.



<b>Kat. č.</b>	17.4.8
<b>Předmět</b>	Přezka – ve tvaru D
<b>Datace</b>	14.–15. století
<b>Popis</b>	přezka ve tvaru D s dochovaným trnem
<b>Materiál</b>	železo
<b>Rozměry</b>	3,5 x 2,8 cm
<b>Naleziště</b>	zaniklá ves s tvrzí Mstěnice, k. ú. Hrotovice, dvůr
<b>Uložení</b>	Moravské zemské muzeum Brno, inv. č. 14914
<b>Fotografie</b>	Věra Šlancarová



<b>Catalogue No.</b>	17.4.8
<b>Object</b>	Buckle – D-shaped frame
<b>Dating</b>	14th–15th century
<b>Description</b>	D-shaped buckle with preserved pin
<b>Material</b>	iron
<b>Measurement</b>	3,5 x 2,8 cm
<b>Location</b>	former village with stronghold Mstěnice, cadastral area Hrotovice, courtyard
<b>Institution</b>	Moravské zemské muzeum Brno, Inv. No. 14914
<b>Illustration</b>	Věra Šlancarová

<b>Kat. č.</b>	17.4.9
<b>Předmět</b>	Přezka - ve tvaru D
<b>Datace</b>	novověk (?)
<b>Popis</b>	silně zkorodovaná přezka ve tvaru D se zachovaným trnem
<b>Materiál</b>	železo
<b>Rozměry</b>	2,7 x 1,7 cm, 1,9 g
<b>Naleziště</b>	Prostějov, Hlaváčkovo nám., k. ú. Prostějov, 138/98-H38-9
<b>Uložení</b>	Muzeum Prostějovska v Prostějově, inv. č. 165833
<b>Fotografie</b>	Věra Šlancarová



<b>Catalogue No.</b>	17.4.9
<b>Object</b>	Buckle - D-shaped frame
<b>Dating</b>	post-medieval (?)
<b>Description</b>	badly corroded D-shaped buckle and pin
<b>Material</b>	iron
<b>Measurement</b>	2,7 x 1,7 cm, 1,9 g
<b>Location</b>	Prostějov, Hlaváčkovo square, cadastral area Prostějov, 138/98-H38-9
<b>Institution</b>	Muzeum Prostějovska v Prostějově, Inv. No. 165833
<b>Illustration</b>	Věra Šlancarová

<b>Kat. č.</b>	17.4.10
<b>Předmět</b>	Přezka - ve tvaru D
<b>Datace</b>	středověk (?)
<b>Popis</b>	fragment přezky ve tvaru D s trnem
<b>Materiál</b>	železo
<b>Rozměry</b>	4,0 x 2,6 cm, 11,1 g
<b>Naleziště</b>	Brno, Kopečná ul., Anenské terasy, k. ú. Brno-město, A43/04,1824/1
<b>Uložení</b>	Archaia Brno z.ú., inv. č. 1824/1
<b>Fotografie</b>	Věra Šlancarová

<b>Catalogue No.</b>	17.4.10
<b>Object</b>	Buckle - D-shaped frame
<b>Dating</b>	medieval (?)
<b>Description</b>	D-shaped buckle fragment with pin
<b>Material</b>	iron
<b>Measurement</b>	4,0 x 2,6 cm, 11,1 g
<b>Location</b>	Brno, Kopečná St., Anenské terasy, cadastral area Brno-město, A43/04,1824/1
<b>Institution</b>	Archaia Brno z.ú., Inv. No. 1824/1
<b>Illustration</b>	Věra Šlancarová



<b>Kat. č.</b>	17.4.11
<b>Předmět</b>	Přezka – ve tvaru D
<b>Datace</b>	15. století
<b>Popis</b>	přezka ve tvaru D
<b>Materiál</b>	železo
<b>Rozměry</b>	2,6 x 4,6 cm, 4,8 g
<b>Naleziště</b>	Rokštejn, zřícenina hradu, k. ú. Panská Lhota, 1983, brána, čtv. 7/11
<b>Uložení</b>	ÚAM FF MU, inv. č. 2943
<b>Fotografie</b>	Věra Šlancarová



<b>Catalogue No.</b>	17.4.11
<b>Object</b>	Buckle – D-shaped frame
<b>Dating</b>	15th century
<b>Description</b>	D-shaped buckle
<b>Material</b>	iron
<b>Measurement</b>	2,6 x 4,6 cm, 4,8 g
<b>Location</b>	Rokštejn, castle ruin, cadastral area Panská Lhota, 1983, gate, square 7/11
<b>Institution</b>	ÚAM FF MU, Inv. No. 2943
<b>Illustration</b>	Věra Šlancarová

<b>Kat. č.</b>	17.4.12
<b>Předmět</b>	Přezka – ve tvaru D
<b>Datace</b>	15. století
<b>Popis</b>	fragment přezky se zachovaným trnem
<b>Materiál</b>	železo
<b>Rozměry</b>	5,5 x 3,5 cm; trn 3,4 cm, 10,2 g
<b>Naleziště</b>	Rokštejn, zřícenina hradu, k. ú. Panská Lhota, 1984, nádvoří dolního hradu, čtv. 8/9
<b>Uložení</b>	ÚAM FF MU, inv. č. 3078
<b>Fotografie</b>	Věra Šlancarová



<b>Catalogue No.</b>	17.4.12
<b>Object</b>	Buckle – D-shaped frame
<b>Dating</b>	15th century
<b>Description</b>	buckle fragment with preserved pin
<b>Material</b>	iron
<b>Measurement</b>	5,5 x 3,5 cm; pin 3,4 cm, 10,2 g
<b>Location</b>	Rokštejn, castle ruin, cadastral area Panská Lhota, 1984, court of the lower castle, square 8/9
<b>Institution</b>	ÚAM FF MU, Inv. No. 3078
<b>Illustration</b>	Věra Šlancarová

<b>Kat. č.</b>	17.4.13
<b>Předmět</b>	Přezka – ve tvaru D
<b>Datace</b>	15. století
<b>Popis</b>	přezka ve tvaru D s trnem
<b>Materiál</b>	železo
<b>Rozměry</b>	2,9 x 5,4 cm; trn 3,5 cm, 11,9 g
<b>Naleziště</b>	Rokštejn, zřícenina hradu, k. ú. Panská Lhota, 1982, JV parkán E/F, čtv. 12/8-12/9 profil
<b>Uložení</b>	ÚAM FF MU, inv. č. 2142
<b>Fotografie</b>	Věra Šlancarová



<b>Catalogue No.</b>	17.4.13
<b>Object</b>	Buckle – D-shaped frame
<b>Dating</b>	15th century
<b>Description</b>	D-shaped buckle with pin
<b>Material</b>	iron
<b>Measurement</b>	2,9 x 5,4 cm; pin 3,5 cm, 11,9 g
<b>Location</b>	Rokštejn, castle ruin, cadastral area Panská Lhota, 1982, JV curtain wall E/F, square 12/8-12/9 profile
<b>Institution</b>	ÚAM FF MU, Inv. No. 2142
<b>Illustration</b>	Věra Šlancarová

<b>Kat. č.</b>	17.4.14
<b>Předmět</b>	Přezka – ve tvaru D
<b>Datace</b>	15. století
<b>Popis</b>	kousky přezky ve tvaru D se zachovaným trnem
<b>Materiál</b>	železo
<b>Rozměry</b>	3,0 x 6,3 cm; trn 3,3 cm, 10,9 g
<b>Naleziště</b>	Rokštejn, zřícenina hradu, k. ú. Panská Lhota, 1981, dolní palác A3, požárová vrstva
<b>Uložení</b>	ÚAM FF MU, inv. č. 799
<b>Fotografie</b>	Věra Šlancarová



<b>Catalogue No.</b>	17.4.14
<b>Object</b>	Buckle – D-shaped frame
<b>Dating</b>	15th century
<b>Description</b>	D-shape buckle pieces with preserved pin
<b>Material</b>	iron
<b>Measurement</b>	3,0 x 6,3 cm; pin 3,3 cm, 10,9 g
<b>Location</b>	Rokštejn, castle ruin, cadastral area Panská Lhota, 1981, lower palace A3, burnt layer
<b>Institution</b>	ÚAM FF MU, Inv. No. 799
<b>Illustration</b>	Věra Šlancarová



<b>Kat. č.</b>	17.4.15
<b>Předmět</b>	Přezka – ve tvaru D
<b>Datace</b>	15. století
<b>Popis</b>	přezka ve tvaru D se zachovaným trnem
<b>Materiál</b>	železo
<b>Rozměry</b>	2,8 x 6,0 cm; trn 3,3 cm, 4,5 g
<b>Naleziště</b>	Rokštejn, zřícenina hradu, k. ú. Panská Lhota, 1982, nádvoří, čtv. 7/8
<b>Uložení</b>	ÚAM FF MU, inv. č. 1321
<b>Fotografie</b>	Věra Šlancarová



<b>Catalogue No.</b>	17.4.15
<b>Object</b>	Buckle – D-shaped frame
<b>Dating</b>	15th century
<b>Description</b>	D-shaped buckle with preserved pin
<b>Material</b>	iron
<b>Measurement</b>	2,8 x 6,0 cm; pin 3,3 cm, 4,5 g
<b>Location</b>	Rokštejn, castle ruin, cadastral area Panská Lhota, 1982, courtyard, square 7/8
<b>Institution</b>	ÚAM FF MU, Inv. No. 1321
<b>Illustration</b>	Věra Šlancarová

<b>Kat. č.</b>	17.4.16
<b>Předmět</b>	Přezka - ve tvaru D
<b>Datace</b>	14.-15. století
<b>Popis</b>	přezka ve tvaru D bez trnu
<b>Materiál</b>	železo
<b>Rozměry</b>	5,8 x 3,5 cm, 19,4 g
<b>Naleziště</b>	Štarkov, zřícenina hradu Skály, k. ú. Nový Jimramov, palác
<b>Uložení</b>	Moravské zemské muzeum Brno, inv. č. 3
<b>Fotografie</b>	Věra Šlancarová



<b>Catalogue No.</b>	17.4.16
<b>Object</b>	Buckle - D-shaped frame
<b>Dating</b>	14th-15th century
<b>Description</b>	D-shaped buckle without preserved pin
<b>Material</b>	iron
<b>Measurement</b>	5,8 x 3,5 cm, 19,4 g
<b>Location</b>	Štarkov, castle ruin Skály, cadastral area Nový Jimramov, palace
<b>Institution</b>	Moravské zemské muzeum Brno, Inv. No. 3
<b>Illustration</b>	Věra Šlancarová

<b>Kat. č.</b>	17.4.17
<b>Předmět</b>	Přezka - ve tvaru D
<b>Datace</b>	14.-15. století
<b>Popis</b>	přezka ve tvaru D s trnem
<b>Materiál</b>	barevný kov
<b>Rozměry</b>	8,4 x 4,0 cm; trn 4,5 cm, 30,9 g
<b>Naleziště</b>	Štarkov, zřícenina hradu Skály, k. ú. Nový Jimramov, dvůr před b. č. 2, 165-168
<b>Uložení</b>	Moravské zemské muzeum Brno, inv. č. 165-168
<b>Fotografie</b>	Věra Šlancarová
<b>Catalogue No.</b>	17.4.17
<b>Object</b>	Buckle - D-shaped frame
<b>Dating</b>	14th-15th century
<b>Description</b>	D-shaped buckle with pin
<b>Material</b>	alloy
<b>Measurement</b>	8,4 x 4,0 cm; pin 4,5 cm, 30,9 g
<b>Location</b>	Štarkov, castle ruin Skály, cadastral area Nový Jimramov, courtyard in front of house 2, 165-168
<b>Institution</b>	Moravské zemské muzeum Brno, Inv. No. 165-168
<b>Illustration</b>	Věra Šlancarová



<b>Kat. č.</b>	17.4.18
<b>Předmět</b>	Přezka - ve tvaru D
<b>Datace</b>	14.-15. století
<b>Popis</b>	přezka ve tvaru D s trnem
<b>Materiál</b>	železo
<b>Rozměry</b>	7,5 x 4,3 cm; trn 4,5 cm, 32,3 g
<b>Naleziště</b>	Štarkov, zřícenina hradu Skály, k. ú. Nový Jimramov, purkrabství B4 125
<b>Uložení</b>	Moravské zemské muzeum Brno, inv. č. 62
<b>Fotografie</b>	Věra Šlancarová



<b>Catalogue No.</b>	17.4.18
<b>Object</b>	Buckle - D-shaped frame
<b>Dating</b>	14th-15th century
<b>Description</b>	D-shaped buckle with pin
<b>Material</b>	iron
<b>Measurement</b>	7,5 x 4,3 cm; pin 4,5 cm, 32,3 g
<b>Location</b>	Štarkov, castle ruin Skály, cadastral area Nový Jimramov, burgrave's house B4 125
<b>Institution</b>	Moravské zemské muzeum Brno, Inv. No. 62
<b>Illustration</b>	Věra Šlancarová

<b>Kat. č.</b>	17.4.19
<b>Předmět</b>	Přezka – ve tvaru D
<b>Datace</b>	přelom 11. a 12.–13. století
<b>Popis</b>	přezka ve tvaru D se zachovaným trnem, neúplná
<b>Materiál</b>	železo
<b>Rozměry</b>	5,0 x 2,5 cm, 9,2 g
<b>Naleziště</b>	Kroměříž, Vodní ul., k. ú. Kroměříž, obj. č. 6
<b>Uložení</b>	Muzeum Kroměřížska, inv. č. 7/94–122
<b>Fotografie</b>	Věra Šlancarová



<b>Catalogue No.</b>	17.4.19
<b>Object</b>	Buckle – D-shaped frame
<b>Dating</b>	turn of 11th and 12th century–13th century
<b>Description</b>	D-shaped buckle with pin, incomplete
<b>Material</b>	iron
<b>Measurement</b>	5,0 x 2,5 cm, 9,2 g
<b>Location</b>	Kroměříž, Vodní St., cadastral area Kroměříž, obj. č. 6
<b>Institution</b>	Muzeum Kroměřížska, Inv. No. 7/94–122
<b>Illustration</b>	Věra Šlancarová

<b>Kat. č.</b>	17.4.20
<b>Předmět</b>	Přezka – ve tvaru D
<b>Datace</b>	14.–15. století
<b>Popis</b>	přezka ve tvaru D s trnem
<b>Materiál</b>	železo
<b>Rozměry</b>	5,1 x 3,5 cm; trn 4 cm
<b>Naleziště</b>	zaniklá ves s tvrzí Konůvky, k. ú. Heršpice
<b>Uložení</b>	Moravské zemské muzeum Brno, inv. č. 71902
<b>Fotografie</b>	Věra Šlancarová



<b>Catalogue No.</b>	17.4.20
<b>Object</b>	Buckle – D-shaped frame
<b>Dating</b>	14th–15th century
<b>Description</b>	D-shaped buckle with pin
<b>Material</b>	iron
<b>Measurement</b>	5,1 x 3,5 cm; pin 4 cm
<b>Location</b>	former village with stronghold Konůvky, cadastral area Heršpice
<b>Institution</b>	Moravské zemské muzeum Brno, Inv. No. 71902
<b>Illustration</b>	Věra Šlancarová

<b>Kat. č.</b>	17.4.21
<b>Předmět</b>	Přezka – ve tvaru D
<b>Datace</b>	14.–15. století
<b>Popis</b>	přezka ve tvaru D s dochovaným trnem
<b>Materiál</b>	železo
<b>Rozměry</b>	6,0 x 3,3 cm; trn 2,8 cm
<b>Naleziště</b>	zaniklá ves s tvrzí Konůvky, k. ú. Heršpice
<b>Uložení</b>	Moravské zemské muzeum Brno, inv. č. 75584
<b>Fotografie</b>	Věra Šlancarová



<b>Catalogue No.</b>	17.4.21
<b>Object</b>	Buckle – D-shaped frame
<b>Dating</b>	14th–15th century
<b>Description</b>	D-shaped buckle with preserved pin
<b>Material</b>	iron
<b>Measurement</b>	6,0 x 3,3 cm; pin 2,8 cm
<b>Location</b>	former village with stronghold Konůvky, cadastral area Heršpice
<b>Institution</b>	Moravské zemské muzeum Brno, Inv. No. 75584
<b>Illustration</b>	Věra Šlancarová

<b>Kat. č.</b>	17.4.22
<b>Předmět</b>	Přezka – ve tvaru D
<b>Datace</b>	14.–15. století
<b>Popis</b>	přezka ve tvaru D s dochovaným trnem
<b>Materiál</b>	železo
<b>Rozměry</b>	6,1 x 2,6 cm; trn 2,7 cm
<b>Naleziště</b>	zaniklá ves s tvrzí Konůvky, k. ú. Heršpice
<b>Uložení</b>	Moravské zemské muzeum Brno, inv. č. 72425
<b>Fotografie</b>	Věra Šlancarová



<b>Catalogue No.</b>	17.4.22
<b>Object</b>	Buckle – D-shaped frame
<b>Dating</b>	14th–15th century
<b>Description</b>	D-shaped buckle with preserved pin
<b>Material</b>	iron
<b>Measurement</b>	6,1 x 2,6 cm; pin 2,7 cm
<b>Location</b>	former village with stronghold Konůvky, cadastral area Heršpice
<b>Institution</b>	Moravské zemské muzeum Brno, Inv. No. 72425
<b>Illustration</b>	Věra Šlancarová



<b>Kat. č.</b>	17.4.23
<b>Předmět</b>	Přezka – ve tvaru D
<b>Datace</b>	14.–15. století
<b>Popis</b>	přezka ve tvaru D se zářezem pro trn, který se nedochoval
<b>Materiál</b>	železo
<b>Rozměry</b>	6,8 x 3,3 cm
<b>Naleziště</b>	zaniklá ves s tvrzí Konůvky, k. ú. Heršpice
<b>Uložení</b>	Moravské zemské muzeum Brno, inv. č. 72849
<b>Fotografie</b>	Věra Šlancarová



<b>Catalogue No.</b>	17.4.23
<b>Object</b>	Buckle – D-shaped frame
<b>Dating</b>	14th–15th century
<b>Description</b>	D-shaped buckle with notch for the pin, which is not preserved
<b>Material</b>	iron
<b>Measurement</b>	6,8 x 3,3 cm
<b>Location</b>	former village with stronghold Konůvky, cadastral area Heršpice
<b>Institution</b>	Moravské zemské muzeum Brno, Inv. No. 72849
<b>Illustration</b>	Věra Šlancarová

<b>Kat. č.</b>	17.4.24
<b>Předmět</b>	Přezka – ve tvaru D
<b>Datace</b>	14.–15. století
<b>Popis</b>	přezka ve tvaru D s částečně dochovaným trnem
<b>Materiál</b>	železo
<b>Rozměry</b>	6,8 x 3,4 cm; trn 3,6 cm
<b>Naleziště</b>	zaniklá ves s tvrzí Mstěnice, k. ú. Hrotovice, dvůr
<b>Uložení</b>	Moravské zemské muzeum Brno, bez inv. č.
<b>Fotografie</b>	Nekuda 1985, obr. 216:p

<b>Catalogue No.</b>	17.4.24
<b>Object</b>	Buckle – D-shaped frame
<b>Dating</b>	14th–15th century
<b>Description</b>	D-shaped buckle with partially preserved pin
<b>Material</b>	iron
<b>Measurement</b>	6,8 x 3,4 cm; pin 3,6 cm
<b>Location</b>	former village with stronghold Mstěnice, cadastral area Hrotovice, courtyard
<b>Institution</b>	Moravské zemské muzeum Brno, Inv. No. N/A
<b>Illustration</b>	Nekuda 1985, obr. 216:p



<b>Kat. č.</b>	17.4.25
<b>Předmět</b>	Přezka - ve tvaru D
<b>Datace</b>	14.-15. století
<b>Popis</b>	jednoduchá přezka ve tvaru D bez dochovaného trnu
<b>Materiál</b>	železo
<b>Rozměry</b>	6,5 x 3,3 cm
<b>Naleziště</b>	zaniklá ves s tvrzí Mstěnice, k. ú. Hrotovice, usedlost IV
<b>Uložení</b>	Moravské zemské muzeum Brno, inv. č. 14911
<b>Fotografie</b>	Věra Šlancarová



<b>Catalogue No.</b>	17.4.25
<b>Object</b>	Buckle - D-shaped frame
<b>Dating</b>	14th-15th century
<b>Description</b>	simple D-shaped buckle without preserved pin
<b>Material</b>	iron
<b>Measurement</b>	6,5 x 3,3 cm
<b>Location</b>	former village with stronghold Mstěnice, cadastral area Hrotovice, house IV
<b>Institution</b>	Moravské zemské muzeum Brno, Inv. No. 14911
<b>Illustration</b>	Věra Šlancarová

<b>Kat. č.</b>	17.4.26
<b>Předmět</b>	Přezka – ve tvaru D
<b>Datace</b>	14.–15. století
<b>Popis</b>	přezka ve tvaru D s dochovaným trnem
<b>Materiál</b>	železo
<b>Rozměry</b>	6,2 x 3,5 cm; trn 3,7 cm
<b>Naleziště</b>	zaniklá ves s tvrzí Mstěnice, k. ú. Hrotovice, dvůr
<b>Uložení</b>	Moravské zemské muzeum Brno, inv. č. 27698
<b>Fotografie</b>	Věra Šlancarová



<b>Catalogue No.</b>	17.4.26
<b>Object</b>	Buckle – D-shaped frame
<b>Dating</b>	14th–15th century
<b>Description</b>	D-shaped buckle with preserved pin
<b>Material</b>	iron
<b>Measurement</b>	6,2 x 3,5 cm; pin 3,7 cm
<b>Location</b>	former village with stronghold Mstěnice, cadastral area Hrotovice, courtyard
<b>Institution</b>	Moravské zemské muzeum Brno, Inv. No. 27698
<b>Illustration</b>	Věra Šlancarová

<b>Kat. č.</b>	17.4.27
<b>Předmět</b>	Přezka – ve tvaru D
<b>Datace</b>	14.–15. století
<b>Popis</b>	přezka ve tvaru D
<b>Materiál</b>	železo
<b>Rozměry</b>	6,1 x 3,5 cm; trn 3,8 cm
<b>Naleziště</b>	zaniklá ves s tvrzí Mstěnice, k. ú. Hrotovice, usedlost XVII
<b>Uložení</b>	Moravské zemské muzeum Brno, inv. č. 116021
<b>Fotografie</b>	Věra Šlancarová

<b>Catalogue No.</b>	17.4.27
<b>Object</b>	Buckle – D-shaped frame
<b>Dating</b>	14th–15th century
<b>Description</b>	D-shaped buckle
<b>Material</b>	iron
<b>Measurement</b>	6,1 x 3,5 cm; pin 3,8 cm
<b>Location</b>	former village with stronghold Mstěnice, cadastral area Hrotovice, house XVII
<b>Institution</b>	Moravské zemské muzeum Brno, Inv. No. 116021
<b>Illustration</b>	Věra Šlancarová



<b>Kat. č.</b>	17.4.28
<b>Předmět</b>	Přezka – ve tvaru D
<b>Datace</b>	14.–15. století
<b>Popis</b>	přezka ve tvaru D
<b>Materiál</b>	železo
<b>Rozměry</b>	6,2 x 4,2 cm
<b>Naleziště</b>	zaniklá ves s tvrzí Mstěnice, k. ú. Hrotovice, dvůr
<b>Uložení</b>	Moravské zemské muzeum Brno, bez inv. č.
<b>Fotografie</b>	Nekuda 1985, obr. 217:e
<b>Catalogue No.</b>	17.4.28
<b>Object</b>	Buckle – D-shaped frame
<b>Dating</b>	14th–15th century
<b>Description</b>	D-shaped buckle
<b>Material</b>	iron
<b>Measurement</b>	6,2 x 4,2 cm
<b>Location</b>	former village with stronghold Mstěnice, cadastral area Hrotovice, courtyard
<b>Institution</b>	Moravské zemské muzeum Brno, Inv. No. N/A
<b>Illustration</b>	Nekuda 1985, Fig. 217:e



<b>Kat. č.</b>	17.4.29
<b>Předmět</b>	Přezka – ve tvaru D
<b>Datace</b>	vrcholný středověk
<b>Popis</b>	fragment přezky (?)
<b>Materiál</b>	železo
<b>Rozměry</b>	délka cca 5,0 cm, 5,0 g
<b>Naleziště</b>	hrad Brno-Obřany, k. ú. Obřany
<b>Uložení</b>	Moravské zemské muzeum Brno, inv. č. 141986
<b>Fotografie</b>	Věra Šlancarová

<b>Catalogue No.</b>	17.4.29
<b>Object</b>	Buckle – D-shaped frame
<b>Dating</b>	High Middle Ages
<b>Description</b>	buckle fragment (?)
<b>Material</b>	iron
<b>Measurement</b>	length circa 5,0 cm, 5,0 g
<b>Location</b>	castle Brno-Obřany, cadastral area Obřany
<b>Institution</b>	Moravské zemské muzeum Brno, Inv. No. 141986
<b>Illustration</b>	Věra Šlancarová



<b>Kat. č.</b>	17.4.30
<b>Předmět</b>	Přezka - ve tvaru D
<b>Datace</b>	vrcholný středověk
<b>Popis</b>	protáhlá přezka ve tvaru D bez dochovaného trnu
<b>Materiál</b>	železo
<b>Rozměry</b>	7,5 x 2,7 cm, 10,1 g
<b>Naleziště</b>	hrad Brno-Obřany, k. ú. Obřany
<b>Uložení</b>	Moravské zemské muzeum Brno, inv. č. 141988
<b>Fotografie</b>	Věra Šlancarová



<b>Catalogue No.</b>	17.4.30
<b>Object</b>	Buckle - D-shaped frame
<b>Dating</b>	High Middle Ages
<b>Description</b>	elongated D-shaped buckle without preserved pin
<b>Material</b>	iron
<b>Measurement</b>	7,5 x 2,7 cm, 10,1 g
<b>Location</b>	castle Brno-Obřany, cadastral area Obřany
<b>Institution</b>	Moravské zemské muzeum Brno, Inv. No. 141988
<b>Illustration</b>	Věra Šlancarová



<b>Kat. č.</b>	17.4.31
<b>Předmět</b>	Přezka - ve tvaru D
<b>Datace</b>	vrcholný středověk
<b>Popis</b>	přezka ve tvaru D
<b>Materiál</b>	železo
<b>Rozměry</b>	5,0 x 3,0 cm, 10,7 g
<b>Naleziště</b>	Bojanovice u Znojma, k. ú. Bojanovice u Znojma
<b>Uložení</b>	Moravské zemské muzeum Brno, inv. č. 142116
<b>Fotografie</b>	Věra Šlancarová



<b>Catalogue No.</b>	17.4.31
<b>Object</b>	Buckle - D-shaped frame
<b>Dating</b>	High Middle Ages
<b>Description</b>	D-shaped buckle
<b>Material</b>	iron
<b>Measurement</b>	5,0 x 3,0 cm, 10,7 g
<b>Location</b>	Bojanovice u Znojma, cadastral area Bojanovice u Znojma
<b>Institution</b>	Moravské zemské muzeum Brno, Inv. No. 142116
<b>Illustration</b>	Věra Šlancarová

<b>Kat. č.</b>	17.4.32
<b>Předmět</b>	Přezka – ve tvaru D
<b>Datace</b>	vrcholný středověk
<b>Popis</b>	fragment přezky ve tvaru D bez zachovaného trnu
<b>Materiál</b>	železo
<b>Rozměry</b>	6,2 cm, 19,5 g
<b>Naleziště</b>	Věteřov, trať Sedliště, k. ú. Věteřov
<b>Uložení</b>	Moravské zemské muzeum Brno, inv. č. 142546
<b>Fotografie</b>	Věra Šlancarová



<b>Catalogue No.</b>	17.4.32
<b>Object</b>	Buckle – D-shaped frame
<b>Dating</b>	High Middle Ages
<b>Description</b>	D-shaped buckle fragment without preserved pin
<b>Material</b>	iron
<b>Measurement</b>	6,2 cm, 19,5 g
<b>Location</b>	Věteřov, field Sedliště, cadastral area Věteřov
<b>Institution</b>	Moravské zemské muzeum Brno, Inv. No. 142546
<b>Illustration</b>	Věra Šlancarová

<b>Kat. č.</b>	17.4.33
<b>Předmět</b>	Přezka – ve tvaru D
<b>Datace</b>	14. století
<b>Popis</b>	přezka ve tvaru D, bez trnu, dochován žlábek pro trn, kulatý profil
<b>Materiál</b>	železo
<b>Rozměry</b>	4,0 x 6,0 cm, 13,1 g
<b>Naleziště</b>	Aueršperk, zřícenina hradu, k. ú. Dvořiště u Bystřice nad Pernštejnem, výzkum z roku 1924
<b>Uložení</b>	Městské muzeum Bystřice nad Pernštejnem, inv. č. 76/65
<b>Fotografie</b>	Věra Šlancarová



<b>Catalogue No.</b>	17.4.33
<b>Object</b>	Buckle – D-shaped frame
<b>Dating</b>	14th century
<b>Description</b>	D-shaped buckle without pin, preserved slot for pin, rounded profile
<b>Material</b>	iron
<b>Measurement</b>	4,0 x 6,0 cm, 13,1 g
<b>Location</b>	Aueršperk, castle ruin, cadastral area Dvořiště u Bystřice nad Pernštejnem, excavated in 1924
<b>Institution</b>	Městské muzeum Bystřice nad Pernštejnem, Inv. No. 76/65
<b>Illustration</b>	Věra Šlancarová

<b>Kat. č.</b>	17.4.34
<b>Předmět</b>	Přezka - ve tvaru D
<b>Datace</b>	středověk
<b>Popis</b>	přezka ve tvaru písmene D bez dochovaného trnu
<b>Materiál</b>	železo
<b>Rozměry</b>	3,4 x 4,2 cm
<b>Naleziště</b>	Brno, Petrov, k. ú. Brno-město, UB 29/93
<b>Uložení</b>	Archeologický ústav AV ČR, Brno, v. v. i., bez inv. č.
<b>Fotografie</b>	Zůbek 2002, obr. 3:8



<b>Catalogue No.</b>	17.4.34
<b>Object</b>	Buckle - D-shaped frame
<b>Dating</b>	medieval
<b>Description</b>	D-shaped buckle without preserved pin
<b>Material</b>	iron
<b>Measurement</b>	3,4 x 4,2 cm
<b>Location</b>	Brno, Petrov, cadastral area Brno-město, UB 29/93
<b>Institution</b>	Archeologický ústav AV ČR, Brno, v. v. i., Inv. No. N/A
<b>Illustration</b>	Zůbek 2002, obr. 3:8

<b>Kat. č.</b>	17.4.35
<b>Předmět</b>	Přezka – ve tvaru D
<b>Datace</b>	14.–15. století
<b>Popis</b>	jednoduchá přezka ve tvaru D bez dochovaného trnu
<b>Materiál</b>	železo
<b>Rozměry</b>	5,6 x 5,5 cm
<b>Naleziště</b>	zaniklá ves s tvrzí Konůvky, k. ú. Heršpice
<b>Uložení</b>	Moravské zemské muzeum Brno, inv. č. 72828
<b>Fotografie</b>	Věra Šlancarová



<b>Catalogue No.</b>	17.4.35
<b>Object</b>	Buckle – D-shaped frame
<b>Dating</b>	14th–15th century
<b>Description</b>	simple D-shaped buckle without preserved pin
<b>Material</b>	iron
<b>Measurement</b>	5,6 x 5,5 cm
<b>Location</b>	former village with stronghold Konůvky, cadastral area Heršpice
<b>Institution</b>	Moravské zemské muzeum Brno, Inv. No. 72828
<b>Illustration</b>	Věra Šlancarová

<b>Kat. č.</b>	17.4.36
<b>Předmět</b>	Přezka – ve tvaru D
<b>Datace</b>	14.–15. století
<b>Popis</b>	přezka ve tvaru D bez trnu
<b>Materiál</b>	železo
<b>Rozměry</b>	5,0 x 5,0 cm
<b>Naleziště</b>	zaniklá ves s tvrzí Konůvky, k. ú. Heršpice
<b>Uložení</b>	Moravské zemské muzeum Brno, inv. č. 75605
<b>Fotografie</b>	Měchurová 1995, tab. VI:22



<b>Catalogue No.</b>	17.4.36
<b>Object</b>	Buckle – D-shaped frame
<b>Dating</b>	14th–15th century
<b>Description</b>	D-shaped buckle without pin
<b>Material</b>	iron
<b>Measurement</b>	5,0 x 5,0 cm
<b>Location</b>	former village with stronghold Konůvky, cadastral area Heršpice
<b>Institution</b>	Moravské zemské muzeum Brno, Inv. No. 75605
<b>Illustration</b>	Měchurová 1995, tab. VI:22

<b>Kat. č.</b>	17.4.37
<b>Předmět</b>	Přezka – ve tvaru D
<b>Datace</b>	14.–15. století
<b>Popis</b>	přezka ve tvaru D s dochovaným trnem
<b>Materiál</b>	železo
<b>Rozměry</b>	4,8 x 4,5 cm; trn 4,5 cm
<b>Naleziště</b>	zaniklá ves s tvrzí Konůvky, k. ú. Heršpice
<b>Uložení</b>	Moravské zemské muzeum Brno, inv. č. 71659
<b>Fotografie</b>	Věra Šlancarová

<b>Catalogue No.</b>	17.4.37
<b>Object</b>	Buckle – D-shaped frame
<b>Dating</b>	14th–15th century
<b>Description</b>	D-shaped buckle with preserved pin
<b>Material</b>	iron
<b>Measurement</b>	4,8 x 4,5 cm; pin 4,5 cm
<b>Location</b>	former village with stronghold Konůvky, cadastral area Heršpice
<b>Institution</b>	Moravské zemské muzeum Brno, Inv. No. 71659
<b>Illustration</b>	Věra Šlancarová



<b>Kat. č.</b>	17.4.38
<b>Předmět</b>	Přezka – ve tvaru D
<b>Datace</b>	2. polovina 15.–1. polovina 16. století
<b>Popis</b>	přezka ve tvaru D
<b>Materiál</b>	železo
<b>Rozměry</b>	4,8 x 3,6 cm
<b>Naleziště</b>	Brno, Pekařská ul., k. ú. Staré Brno, AUB 01/89, G/7m/4a, vrstva 100
<b>Uložení</b>	Archeologický ústav AV ČR, Brno, v. v. i., inv. č. 452293
<b>Fotografie</b>	fotoarchiv Archaia Brno z.ú.
<b>Catalogue No.</b>	17.4.38
<b>Object</b>	Buckle – D-shaped frame
<b>Dating</b>	2nd half of the 15th–1st half of the 16th century
<b>Description</b>	D-shaped buckle
<b>Material</b>	iron
<b>Measurement</b>	4,8 x 3,6 cm
<b>Location</b>	Brno, Pekařská St., cadastral area Staré Brno, AUB 01/89, G/7m/4a, stratum 100
<b>Institution</b>	Archeologický ústav AV ČR, Brno, v. v. i., Inv. No. 452293
<b>Illustration</b>	photo archive Archaia Brno z.ú.





<b>Kat. č.</b>	17.4.39
<b>Předmět</b>	Přezka - ve tvaru D
<b>Datace</b>	2. polovina 13.-14. století
<b>Popis</b>	přezka ve tvaru D se zachovaným trnem
<b>Materiál</b>	železo
<b>Rozměry</b>	3,4 x 3,6 cm; trn 3,5 cm, 12,0 g
<b>Naleziště</b>	zřícenina hradu Smilovo hradisko, k. ú. Žbánov
<b>Uložení</b>	Muzeum Prostějovska v Prostějově, inv. č. 46009
<b>Fotografie</b>	Věra Šlancarová



<b>Catalogue No.</b>	17.4.39
<b>Object</b>	Buckle - D-shaped frame
<b>Dating</b>	2nd half of the 13th-14th century
<b>Description</b>	D-shaped buckle with preserved pin
<b>Material</b>	iron
<b>Measurement</b>	3,4 x 3,6 cm; pin 3,5 cm, 12,0 g
<b>Location</b>	castle ruin Smilovo hradisko, cadastral area Žbánov
<b>Institution</b>	Muzeum Prostějovska v Prostějově, Inv. No. 46009
<b>Illustration</b>	Věra Šlancarová

<b>Kat. č.</b>	17.4.40
<b>Předmět</b>	Přezka - ve tvaru D
<b>Datace</b>	2. polovina 13.-14. století
<b>Popis</b>	přezka ve tvaru D se zachovaným trnem
<b>Materiál</b>	železo
<b>Rozměry</b>	4,1 x 4,1 cm; trn 4,4 cm, 18,4 g
<b>Naleziště</b>	zřícenina hradu Smilovo hradisko, k. ú. Žbánov
<b>Uložení</b>	Muzeum Prostějovska v Prostějově, inv. č. 46010
<b>Fotografie</b>	Věra Šlancarová



<b>Catalogue No.</b>	17.4.40
<b>Object</b>	Buckle - D-shaped frame
<b>Dating</b>	2nd half of the 13th-14th century
<b>Description</b>	D-shaped buckle with preserved pin
<b>Material</b>	iron
<b>Measurement</b>	4,1 x 4,1 cm; pin 4,4 cm, 18,4 g
<b>Location</b>	castle ruin Smilovo hradisko, cadastral area Žbánov
<b>Institution</b>	Muzeum Prostějovska v Prostějově, Inv. No. 46010
<b>Illustration</b>	Věra Šlancarová

<b>Kat. č.</b>	17.4.41
<b>Předmět</b>	Přezka - ve tvaru D
<b>Datace</b>	14. století
<b>Popis</b>	přezka ve tvaru D s konvexně prohnutým rámečkem, bez trnu
<b>Materiál</b>	železo
<b>Rozměry</b>	5,0 x 3,5 cm, 10,9 g
<b>Naleziště</b>	Aueršperk, zřícenina hradu, k. ú. Dvořiště u Bystřice nad Pernštejnem, výzkum z roku 1924
<b>Uložení</b>	Městské muzeum Bystřice nad Pernštejnem, inv. č. B 11/61
<b>Fotografie</b>	Věra Šlancarová
<b>Catalogue No.</b>	17.4.41
<b>Object</b>	Buckle - D-shaped frame
<b>Dating</b>	14th century
<b>Description</b>	D-shaped buckle with convex elongated frame, without pin
<b>Material</b>	iron
<b>Measurement</b>	5,0 x 3,5 cm, 10,9 g
<b>Location</b>	Aueršperk, castle ruin, cadastral area Dvořiště u Bystřice nad Pernštejnem, excavated in 1924
<b>Institution</b>	Městské muzeum Bystřice nad Pernštejnem, Inv. No. B 11/61
<b>Illustration</b>	Věra Šlancarová



<b>Kat. č.</b>	17.4.42
<b>Předmět</b>	Přezka – ve tvaru D
<b>Datace</b>	vrcholný středověk
<b>Popis</b>	přezka ve tvaru D
<b>Materiál</b>	železo
<b>Rozměry</b>	4,9 x 5,2 cm, 11,3 g
<b>Naleziště</b>	Věteřov, trať Sedliště, k. ú. Věteřov
<b>Uložení</b>	Moravské zemské muzeum Brno, inv. č. 142548
<b>Fotografie</b>	Věra Šlancarová



<b>Catalogue No.</b>	17.4.42
<b>Object</b>	Buckle – D-shaped frame
<b>Dating</b>	High Middle Ages
<b>Description</b>	D-shaped buckle
<b>Material</b>	iron
<b>Measurement</b>	4,9 x 5,2 cm, 11,3 g
<b>Location</b>	Věteřov, field Sedliště, cadastral area Věteřov
<b>Institution</b>	Moravské zemské muzeum Brno, Inv. No. 142548
<b>Illustration</b>	Věra Šlancarová

<b>Kat. č.</b>	17.4.43
<b>Předmět</b>	Přezka – ve tvaru D
<b>Datace</b>	2. polovina 14. století
<b>Popis</b>	přezka ve tvaru D se zachovaným asymetricky umístěným trnem
<b>Materiál</b>	železo
<b>Rozměry</b>	4,2 x 3,7 cm; trn 3,8 cm, 15,5 g
<b>Naleziště</b>	Rokštejn, zřícenina hradu, k. ú. Panská Lhota, 1984, nádvoří dolního hradu, čtv. 5/11
<b>Uložení</b>	ÚAM FF MU, inv. č. 3120
<b>Fotografie</b>	Věra Šlancarová



<b>Catalogue No.</b>	17.4.43
<b>Object</b>	Buckle – D-shaped frame
<b>Dating</b>	2nd half of the 14th century
<b>Description</b>	D-shaped buckle with preserved asymmetrically located pin
<b>Material</b>	iron
<b>Measurement</b>	4,2 x 3,7 cm; pin 3,8 cm, 15,5 g
<b>Location</b>	Rokštejn, castle ruin, cadastral area Panská Lhota, 1984, court of the lower castle, square 5/11
<b>Institution</b>	ÚAM FF MU, Inv. No. 3120
<b>Illustration</b>	Věra Šlancarová

<b>Kat. č.</b>	17.4.44
<b>Předmět</b>	Přezka – ve tvaru D
<b>Datace</b>	15. století
<b>Popis</b>	přezka ve tvaru D se zachovaným trnem
<b>Materiál</b>	železo
<b>Rozměry</b>	2,9 x 2,4 cm; trn 3,0 cm, 5,1 g
<b>Naleziště</b>	Rokštejn, zřícenina hradu, k. ú. Panská Lhota, 1982, V věž, čtv. 13/11
<b>Uložení</b>	ÚAM FF MU, inv. č. 1580
<b>Fotografie</b>	Věra Šlancarová



<b>Catalogue No.</b>	17.4.44
<b>Object</b>	Buckle – D-shaped frame
<b>Dating</b>	15th century
<b>Description</b>	D-shaped buckle with preserved pin
<b>Material</b>	iron
<b>Measurement</b>	2,9 x 2,4 cm; pin 3,0 cm, 5,1 g
<b>Location</b>	Rokštejn, castle ruin, cadastral area Panská Lhota, 1982, east tower, square 13/11
<b>Institution</b>	ÚAM FF MU, Inv. No. 1580
<b>Illustration</b>	Věra Šlancarová

<b>Kat. č.</b>	17.4.45
<b>Předmět</b>	Přezka - ve tvaru D
<b>Datace</b>	přelom 12. a 13.-polovina 13. století
<b>Popis</b>	podlouhlá masivní přezka s dochovaným trnem
<b>Materiál</b>	železo
<b>Rozměry</b>	6,0 x 4,5 cm, trn 6,0 cm, 48,8 g
<b>Naleziště</b>	Kroměříž, Vodní ul., k. ú. Kroměříž, obj. 1
<b>Uložení</b>	Muzeum Kroměřížska, inv. č. 7/94
<b>Fotografie</b>	Věra Šlancarová
<b>Catalogue No.</b>	17.4.45
<b>Object</b>	Buckle - D-shaped frame
<b>Dating</b>	turn of the 12th and 13th century-half of the 13th century
<b>Description</b>	elongated solid buckle with preserved pin
<b>Material</b>	iron
<b>Measurement</b>	6,0 x 4,5 cm, pin 6,0 cm, 48,8 g
<b>Location</b>	Kroměříž, Vodní St., cadastral area Kroměříž, obj. 1
<b>Institution</b>	Muzeum Kroměřížska, Inv. No. 7/94
<b>Illustration</b>	Věra Šlancarová



<b>Kat. č.</b>	17.4.46
<b>Předmět</b>	Přezka – ve tvaru D
<b>Datace</b>	2. polovina 13.–14. století
<b>Popis</b>	přezka ve tvaru D bez dochovaného trnu
<b>Materiál</b>	železo
<b>Rozměry</b>	6,1 x 5,0 cm, 13,0 g
<b>Naleziště</b>	zřícenina hradu Smilovo hradisko, k. ú. Žbánov
<b>Uložení</b>	Muzeum Prostějovska v Prostějově, inv. č. 46013
<b>Fotografie</b>	Věra Šlancarová



<b>Catalogue No.</b>	17.4.46
<b>Object</b>	Buckle – D-shaped frame
<b>Dating</b>	2nd half of the 13th–14th century
<b>Description</b>	D-shaped buckle without preserved pin
<b>Material</b>	iron
<b>Measurement</b>	6,1 x 5,0 cm, 13,0 g
<b>Location</b>	castle ruin Smilovo hradisko, cadastral area Žbánov
<b>Institution</b>	Muzeum Prostějovska v Prostějově, Inv. No. 46013
<b>Illustration</b>	Věra Šlancarová



<b>Kat. č.</b>	17.4.47
<b>Předmět</b>	Přezka – ve tvaru D
<b>Datace</b>	2. polovina 13.–14. století
<b>Popis</b>	přezka ve tvaru D se zachovaným trnem
<b>Materiál</b>	železo
<b>Rozměry</b>	6,1 x 4,8 cm; trn 5,2 cm, 23,5 g
<b>Naleziště</b>	zřícenina hradu Smilovo hradisko, k. ú. Žbánov
<b>Uložení</b>	Muzeum Prostějovska v Prostějově, inv. č. 46077
<b>Fotografie</b>	Věra Šlancarová



<b>Catalogue No.</b>	17.4.47
<b>Object</b>	Buckle – D-shaped frame
<b>Dating</b>	2nd half of the 13th–14th century
<b>Description</b>	D-shaped buckle with preserved pin
<b>Material</b>	iron
<b>Measurement</b>	6,1 x 4,8 cm; pin 5,2 cm, 23,5 g
<b>Location</b>	castle ruin Smilovo hradisko, cadastral area Žbánov
<b>Institution</b>	Muzeum Prostějovska v Prostějově, Inv. No. 46077
<b>Illustration</b>	Věra Šlancarová

<b>Kat. č.</b>	17.4.48
<b>Předmět</b>	Přezka – ve tvaru D
<b>Datace</b>	2. polovina 13.–14. století
<b>Popis</b>	přezka ve tvaru D se zachovaným trnem
<b>Materiál</b>	železo
<b>Rozměry</b>	3,4 x 5,0 cm; trn 3,8 cm, 22,9 g
<b>Naleziště</b>	zřícenina hradu Smilovo hradisko, k. ú. Žbánov
<b>Uložení</b>	Muzeum Prostějovska v Prostějově, inv. č. 46011
<b>Fotografie</b>	Věra Šlancarová



<b>Catalogue No.</b>	17.4.48
<b>Object</b>	Buckle – D-shaped frame
<b>Dating</b>	2nd half of the 13th–14th century
<b>Description</b>	D-shaped buckle with preserved pin
<b>Material</b>	iron
<b>Measurement</b>	3,4 x 5,0 cm; pin 3,8 cm, 22,9 g
<b>Location</b>	castle ruin Smilovo hradisko, cadastral area Žbánov
<b>Institution</b>	Muzeum Prostějovska v Prostějově, Inv. No. 46011
<b>Illustration</b>	Věra Šlancarová

<b>Kat. č.</b>	17.4.49
<b>Předmět</b>	Přezka – ve tvaru D
<b>Datace</b>	2. polovina 13.–14. století
<b>Popis</b>	přezka ve tvaru D se zachovaným trnem
<b>Materiál</b>	železo
<b>Rozměry</b>	5,0 x 5,1 cm, 22,0 g
<b>Naleziště</b>	zřícenina hradu Smilovo hradisko, k. ú. Žbánov
<b>Uložení</b>	Muzeum Prostějovska v Prostějově, inv. č. 132739
<b>Fotografie</b>	Věra Šlancarová



<b>Catalogue No.</b>	17.4.49
<b>Object</b>	Buckle – D-shaped frame
<b>Dating</b>	2nd half of the 13th–14th century
<b>Description</b>	D-shaped buckle with preserved pin
<b>Material</b>	iron
<b>Measurement</b>	5,0 x 5,1 cm, 22,0 g
<b>Location</b>	castle ruin Smilovo hradisko, cadastral area Žbánov
<b>Institution</b>	Muzeum Prostějovska v Prostějově, Inv. No. 132739
<b>Illustration</b>	Věra Šlancarová

<b>Kat. č.</b>	17.4.50
<b>Předmět</b>	Přezka – ve tvaru D
<b>Datace</b>	14. století
<b>Popis</b>	přezka ve tvaru D bez zachovaného trnu
<b>Materiál</b>	železo
<b>Rozměry</b>	5,1 x 3,6 cm, 20,7 g
<b>Naleziště</b>	zřícenina hradu Ježův hrad, Vicov, k. ú. Žbánov
<b>Uložení</b>	Muzeum Prostějovska v Prostějově, inv. č. 47112
<b>Fotografie</b>	Věra Šlancarová

<b>Catalogue No.</b>	17.4.50
<b>Object</b>	Buckle – D-shaped frame
<b>Dating</b>	14th century
<b>Description</b>	D-shaped buckle without preserved pin
<b>Material</b>	iron
<b>Measurement</b>	5,1 x 3,6 cm, 20,7 g
<b>Location</b>	castle ruin Ježův castle, Vicov, cadastral area Žbánov
<b>Institution</b>	Muzeum Prostějovska v Prostějově, Inv. No. 47112
<b>Illustration</b>	Věra Šlancarová



<b>Kat. č.</b>	17.4.51
<b>Předmět</b>	Přezka – ve tvaru D
<b>Datace</b>	15. století
<b>Popis</b>	obdélná přezka ve tvaru D se zesílenou částí pro zachycení trnu, který je dochován
<b>Materiál</b>	železo
<b>Rozměry</b>	5,0 x 7,0 cm; trn 4,6 cm, 32,8 g
<b>Naleziště</b>	Rokštejn, zřícenina hradu, k. ú. Panská Lhota, 1981, před parkánovou hradbou, čtv. 12/5
<b>Uložení</b>	ÚAM FF MU, inv. č. 473
<b>Fotografie</b>	Věra Šlancarová



<b>Catalogue No.</b>	17.4.51
<b>Object</b>	Buckle – D-shaped frame
<b>Dating</b>	15th century
<b>Description</b>	rectangular D-shaped buckle with strengthened section for placement of pin, which is preserved
<b>Material</b>	iron
<b>Measurement</b>	5,0 x 7,0 cm; pin 4,6 cm, 32,8 g
<b>Location</b>	Rokštejn, castle ruin, cadastral area Panská Lhota, 1981, in front of curtain wall, square 12/5
<b>Institution</b>	ÚAM FF MU, Inv. No. 473
<b>Illustration</b>	Věra Šlancarová

<b>Kat. č.</b>	17.4.52
<b>Předmět</b>	Přezka – ve tvaru D
<b>Datace</b>	vrcholný středověk
<b>Popis</b>	přezka ve tvaru D s dochovaným trnem
<b>Materiál</b>	železo
<b>Rozměry</b>	4,0 x 5,0 cm; trn 4,0 cm, 14,1 g
<b>Naleziště</b>	hrad Brno-Obřany, k. ú. Obřany
<b>Uložení</b>	Moravské zemské muzeum Brno, inv. č. 141983
<b>Fotografie</b>	Věra Šlancarová



<b>Catalogue No.</b>	17.4.52
<b>Object</b>	Buckle – D-shaped frame
<b>Dating</b>	High Middle Ages
<b>Description</b>	D-shaped buckle with preserved pin
<b>Material</b>	iron
<b>Measurement</b>	4,0 x 5,0 cm; pin 4,0 cm, 14,1 g
<b>Location</b>	castle Brno-Obřany, cadastral area Obřany
<b>Institution</b>	Moravské zemské muzeum Brno, Inv. No. 141983
<b>Illustration</b>	Věra Šlancarová

<b>Kat. č.</b>	17.4.53
<b>Předmět</b>	Přezka - ve tvaru D
<b>Datace</b>	vrcholný středověk
<b>Popis</b>	fragment přezky ve tvaru D
<b>Materiál</b>	železo
<b>Rozměry</b>	šířka 4,7 cm, 10,3 g
<b>Naleziště</b>	hrad Brno-Obřany, k. ú. Obřany
<b>Uložení</b>	Moravské zemské muzeum Brno, inv. č. 141985
<b>Fotografie</b>	Věra Šlancarová

<b>Catalogue No.</b>	17.4.53
<b>Object</b>	Buckle - D-shaped frame
<b>Dating</b>	High Middle Ages
<b>Description</b>	D-shaped buckle fragment
<b>Material</b>	iron
<b>Measurement</b>	width 4,7 cm, 10,3 g
<b>Location</b>	castle Brno-Obřany, cadastral area Obřany
<b>Institution</b>	Moravské zemské muzeum Brno, Inv. No. 141985
<b>Illustration</b>	Věra Šlancarová



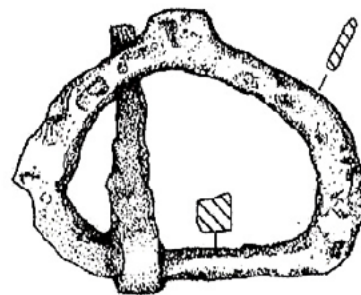
<b>Kat. č.</b>	17.4.54
<b>Předmět</b>	Přezka - ve tvaru D
<b>Datace</b>	vrcholný středověk
<b>Popis</b>	přezka ve tvaru D s dochovaným trnem
<b>Materiál</b>	železo
<b>Rozměry</b>	5,5 x 4,5 cm, 13,9 g
<b>Naleziště</b>	hrad Brno-Obřany, k. ú. Obřany
<b>Uložení</b>	Moravské zemské muzeum Brno, inv. č. 142486
<b>Fotografie</b>	Věra Šlancarová



<b>Catalogue No.</b>	17.4.54
<b>Object</b>	Buckle - D-shaped frame
<b>Dating</b>	High Middle Ages
<b>Description</b>	D-shaped buckle with preserved pin
<b>Material</b>	iron
<b>Measurement</b>	5,5 x 4,5 cm, 13,9 g
<b>Location</b>	castle Brno-Obřany, cadastral area Obřany
<b>Institution</b>	Moravské zemské muzeum Brno, Inv. No. 142486
<b>Illustration</b>	Věra Šlancarová



<b>Kat. č.</b>	17.4.55
<b>Předmět</b>	Přezka – ve tvaru D
<b>Datace</b>	13.–15. století
<b>Popis</b>	přezka ve tvaru D s vytažením rámečku
<b>Materiál</b>	barevný kov
<b>Rozměry</b>	4,2 x 3,0 cm, trn 3,0 cm
<b>Naleziště</b>	Bystřec, k. ú. Jedovnice
<b>Uložení</b>	Moravské zemské muzeum Brno, bez inv. č.
<b>Fotografie</b>	Belcredi 2006, obr. XLII:2



<b>Catalogue No.</b>	17.4.55
<b>Object</b>	Buckle – D-shaped frame
<b>Dating</b>	13th–15th century
<b>Description</b>	D-shaped buckle with protrude frame
<b>Material</b>	alloy
<b>Measurement</b>	4,2 x 3,0 cm, pin 3,0 cm
<b>Location</b>	Bystřec, cadastral area Jedovnice
<b>Institution</b>	Moravské zemské muzeum Brno, Inv. No. N/A
<b>Illustration</b>	Belcredi 2006, Fig. XLII:2

<b>Kat. č.</b>	17.4.56
<b>Předmět</b>	Přezka – ve tvaru D
<b>Datace</b>	15. století
<b>Popis</b>	přezka ve tvaru D bez dochovaného trnu
<b>Materiál</b>	mosaz
<b>Rozměry</b>	1,8 x 1,4 cm, 1 g
<b>Naleziště</b>	Rokštejn, zřícenina hradu, k. ú. Panská Lhota, 1984, nádvoří dolního hradu, čtv. 8/9
<b>Uložení</b>	ÚAM FF MU, inv. č. 3077
<b>Fotografie</b>	Věra Šlancarová



<b>Catalogue No.</b>	17.4.56
<b>Object</b>	Buckle – D-shaped frame
<b>Dating</b>	15th century
<b>Description</b>	D-shaped buckle without preserved pin
<b>Material</b>	brass
<b>Measurement</b>	1,8 x 1,4 cm, 1 g
<b>Location</b>	Rokštejn, castle ruin, cadastral area Panská Lhota, 1984, court of the lower castle, square 8/9
<b>Institution</b>	ÚAM FF MU, Inv. No. 3077
<b>Illustration</b>	Věra Šlancarová

<b>Kat. č.</b>	17.4.57
<b>Předmět</b>	Přezka – ve tvaru D
<b>Datace</b>	15. století
<b>Popis</b>	drobná přezka ve tvaru D
<b>Materiál</b>	mosaz
<b>Rozměry</b>	1,2 x 1,8 cm, 0,8 g
<b>Naleziště</b>	Rokštejn, zřícenina hradu, k. ú. Panská Lhota, 1983, nádvoří, čtv. 8/9
<b>Uložení</b>	ÚAM FF MU, inv. č. 2907
<b>Fotografie</b>	Věra Šlancarová



<b>Catalogue No.</b>	17.4.57
<b>Object</b>	Buckle – D-shaped frame
<b>Dating</b>	15th century
<b>Description</b>	small D-shaped buckle
<b>Material</b>	brass
<b>Measurement</b>	1,2 x 1,8 cm, 0,8 g
<b>Location</b>	Rokštejn, castle ruin, cadastral area Panská Lhota, 1983, courtyard, square 8/9
<b>Institution</b>	ÚAM FF MU, Inv. No. 2907
<b>Illustration</b>	Věra Šlancarová

<b>Kat. č.</b>	17.4.58
<b>Předmět</b>	Přezka – ve tvaru D
<b>Datace</b>	15. století
<b>Popis</b>	fragment profilované přezky
<b>Materiál</b>	mosaz
<b>Rozměry</b>	1,8 x 2,2 cm, 0,9 g
<b>Naleziště</b>	Rokštejn, zřícenina hradu, k. ú. Panská Lhota, 1990, nádvoří dolního hradu, čtv. 11/12
<b>Uložení</b>	ÚAM FF MU, inv. č. 9867
<b>Fotografie</b>	Věra Šlancarová



<b>Catalogue No.</b>	17.4.58
<b>Object</b>	Buckle – D-shaped frame
<b>Dating</b>	15th century
<b>Description</b>	buckle fragment
<b>Material</b>	brass
<b>Measurement</b>	1,8 x 2,2 cm, 0,9 g
<b>Location</b>	Rokštejn, castle ruin, cadastral area Panská Lhota, 1990, court of the lower castle, square 11/12
<b>Institution</b>	ÚAM FF MU, Inv. No. 9867
<b>Illustration</b>	Věra Šlancarová

<b>Kat. č.</b>	17.4.59
<b>Předmět</b>	Přezka - ve tvaru D
<b>Datace</b>	2. polovina 15.-1. polovina 16. století
<b>Popis</b>	drobná přezka ve tvaru D s odsazením
<b>Materiál</b>	mosaz
<b>Rozměry</b>	průměr 1,5 cm, 1,1 g
<b>Naleziště</b>	Brno, Pekařská ul., k. ú. Staré Brno, AUB 01/89, E(XIII-XIV)3-4m/4a
<b>Uložení</b>	Archeologický ústav AV ČR, Brno, v. v. i., inv. č. A452190
<b>Fotografie</b>	Věra Šlancarová
<b>Catalogue No.</b>	17.4.59
<b>Object</b>	Buckle - D-shaped frame
<b>Dating</b>	2nd half of the 15th-1st half of the 16th century
<b>Description</b>	small D-shaped buckle with indentations
<b>Material</b>	brass
<b>Measurement</b>	diameter 1,5 cm, 1,1 g
<b>Location</b>	Brno, Pekařská St., cadastral area Staré Brno, AUB 01/89, E(XIII-XIV)3-4m/4a
<b>Institution</b>	Archeologický ústav AV ČR, Brno, v. v. i., Inv. No. A452190
<b>Illustration</b>	Věra Šlancarová



<b>Kat. č.</b>	17.4.60
<b>Předmět</b>	Přezka – ve tvaru D
<b>Datace</b>	2. polovina 15.–1. polovina 16. století
<b>Popis</b>	drobná přezka ve tvaru D s odsazením
<b>Materiál</b>	barevný kov
<b>Rozměry</b>	1,6 x 1,3 cm
<b>Naleziště</b>	Brno, Pekařská ul., k. ú. Staré Brno, AUB 01/89, G/7m/4a, vrstva 100
<b>Uložení</b>	Archeologický ústav AV ČR, Brno, v. v. i., inv. č. 452651
<b>Fotografie</b>	fotoarchiv Archaia Brno z.ú.
<b>Catalogue No.</b>	17.4.60
<b>Object</b>	Buckle – D-shaped frame
<b>Dating</b>	2nd half of the 15th–1st half of the 16th century
<b>Description</b>	small D-shaped buckle with indentations
<b>Material</b>	alloy
<b>Measurement</b>	1,6 x 1,3 cm
<b>Location</b>	Brno, Pekařská St., cadastral area Staré Brno, AUB 01/89, G/7m/4a, stratum 100
<b>Institution</b>	Archeologický ústav AV ČR, Brno, v. v. i., Inv. No. 452651
<b>Illustration</b>	photo archive Archaia Brno z.ú.



<b>Kat. č.</b>	17.4.61
<b>Předmět</b>	Přezka - ve tvaru D
<b>Datace</b>	středověk
<b>Popis</b>	přezka se zachovaným trnem
<b>Materiál</b>	barevný kov
<b>Rozměry</b>	1,9 x 1,9 cm, 2,7 g
<b>Naleziště</b>	Rybníky na Moravě, k. ú. Rybníky na Moravě, sběr
<b>Uložení</b>	Městské muzeum a Galerie Knížecí dům Moravský Krumlov, inv. č. 3161
<b>Fotografie</b>	Věra Šlancarová

<b>Catalogue No.</b>	17.4.61
<b>Object</b>	Buckle - D-shaped frame
<b>Dating</b>	medieval
<b>Description</b>	buckle with preserved pin
<b>Material</b>	alloy
<b>Measurement</b>	1,9 x 1,9 cm, 2,7 g
<b>Location</b>	Rybníky na Moravě, cadastral area Rybníky na Moravě, surface
<b>Institution</b>	Městské muzeum a Galerie Knížecí dům Moravský Krumlov, Inv. No. 3161
<b>Illustration</b>	Věra Šlancarová



<b>Kat. č.</b>	17.4.62
<b>Předmět</b>	Přezka – ve tvaru D
<b>Datace</b>	15. století
<b>Popis</b>	přezka se zachovanou přichytnou destičkou s rytým motivem postavy
<b>Materiál</b>	barevný kov
<b>Rozměry</b>	3,5 x 4,5 cm, trn 3,5 cm, celkem 33,5 g
<b>Naleziště</b>	Rokštejn, zřícenina hradu, k. ú. Panská Lhota, 1981, dolní palác A2, požárová vrstva
<b>Uložení</b>	ÚAM FF MU, inv. č. 973
<b>Fotografie</b>	Věra Šlancarová

<b>Catalogue No.</b>	17.4.62
<b>Object</b>	Buckle – D-shaped frame
<b>Dating</b>	15th century
<b>Description</b>	buckle with preserved sheet plate with engraved figure motif
<b>Material</b>	alloy
<b>Measurement</b>	3,5 x 4,5 cm, pin 3,5 cm, 33,5 g in total
<b>Location</b>	Rokštejn, castle ruin, cadastral area Panská Lhota, 1981, lower palace A2, burnt layer
<b>Institution</b>	ÚAM FF MU, Inv. No. 973
<b>Illustration</b>	Věra Šlancarová





<b>Kat. č.</b>	17.4.63
<b>Předmět</b>	Přezka – ve tvaru D
<b>Datace</b>	13. století
<b>Popis</b>	profilovaná přezka složená ze tří fragmentů
<b>Materiál</b>	barevný kov
<b>Rozměry</b>	2,4 x 3,7 cm, 7,3 g
<b>Naleziště</b>	Jihlava obchvat, zaniklá hornická vesnice Staré Hory, k. ú. Staré Hory, akce 35/2002; vr. 2214 – šachtice
<b>Uložení</b>	Muzeum Vysočiny Jihlava, inv. č. 2636/79
<b>Fotografie</b>	Věra Šlancarová



<b>Catalogue No.</b>	17.4.63
<b>Object</b>	Buckle – D-shaped frame
<b>Dating</b>	13th century
<b>Description</b>	buckle composed of three fragments
<b>Material</b>	alloy
<b>Measurement</b>	2,4 x 3,7 cm, 7,3 g
<b>Location</b>	Jihlava ring road, former mining village Staré Hory, cadastral area Staré Hory, action 35/2002; shaft No. 2214
<b>Institution</b>	Muzeum Vysočiny Jihlava, Inv. No. 2636/79
<b>Illustration</b>	Věra Šlancarová

<b>Kat. č.</b>	17.4.64
<b>Předmět</b>	Přezka – ve tvaru D
<b>Datace</b>	13. století
<b>Popis</b>	fragment přezky ve tvaru D
<b>Materiál</b>	barevný kov
<b>Rozměry</b>	1,9 x 3,0 cm, 2,9 g
<b>Naleziště</b>	Jihlava obchvat, zaniklá hornická vesnice Staré Hory, k. ú. Staré Hory, akce 35/2002
<b>Uložení</b>	Muzeum Vysočiny Jihlava, inv. č. 2672/1
<b>Fotografie</b>	Věra Šlancarová



<b>Catalogue No.</b>	17.4.64
<b>Object</b>	Buckle – D-shaped frame
<b>Dating</b>	13th century
<b>Description</b>	D-shaped buckle fragment
<b>Material</b>	alloy
<b>Measurement</b>	1,9 x 3,0 cm, 2,9 g
<b>Location</b>	Jihlava ring road, former mining village Staré Hory, cadastral area Staré Hory, action 35/2002
<b>Institution</b>	Muzeum Vysočiny Jihlava, Inv. No. 2672/1
<b>Illustration</b>	Věra Šlancarová

<b>Kat. č.</b>	17.4.65
<b>Předmět</b>	Přezka – ve tvaru D
<b>Datace</b>	13.–15. století
<b>Popis</b>	fragment přezky ve tvaru D
<b>Materiál</b>	mosaz
<b>Rozměry</b>	1,1 x 1,9 cm, 0,6 g
<b>Naleziště</b>	Brno, Kopečná ul., Anenské terasy, k. ú. Brno-město, A43/04, 295/2
<b>Uložení</b>	Archaia Brno z.ú., inv. č. 295/2
<b>Fotografie</b>	Věra Šlancarová



<b>Catalogue No.</b>	17.4.65
<b>Object</b>	Buckle – D-shaped frame
<b>Dating</b>	13th–15th century
<b>Description</b>	D-shaped buckle fragment
<b>Material</b>	brass
<b>Measurement</b>	1,1 x 1,9 cm, 0,6 g
<b>Location</b>	Brno, Kopečná St., Anenské terasy, cadastral area Brno-město, A43/04, 295/2
<b>Institution</b>	Archaia Brno z.ú., Inv. No. 295/2
<b>Illustration</b>	Věra Šlancarová

<b>Kat. č.</b>	17.4.66
<b>Předmět</b>	Přezka – ve tvaru D
<b>Datace</b>	1. polovina 13. století
<b>Popis</b>	profilovaná přezka ve tvaru D s odsazením
<b>Materiál</b>	barevný kov
<b>Rozměry</b>	1,8 x 2,8 cm, 3,8 g
<b>Naleziště</b>	Brno, kolektor, k. ú. Brno-město, A 174/2001, 1246/12
<b>Uložení</b>	Archaia Brno z.ú., inv. č. 1246/12
<b>Fotografie</b>	Věra Šlancarová



<b>Catalogue No.</b>	17.4.66
<b>Object</b>	Buckle – D-shaped frame
<b>Dating</b>	1st half of the 13th century
<b>Description</b>	D-shaped buckle with indentations
<b>Material</b>	alloy
<b>Measurement</b>	1,8 x 2,8 cm, 3,8 g
<b>Location</b>	Brno, collector, cadastral area Brno-město, A 174/2001, 1246/12
<b>Institution</b>	Archaia Brno z.ú., Inv. No. 1246/12
<b>Illustration</b>	Věra Šlancarová

<b>Kat. č.</b>	17.4.67
<b>Předmět</b>	Přezka – ve tvaru D
<b>Datace</b>	13. století
<b>Popis</b>	profilovaná přezka se zachovaným trnem
<b>Materiál</b>	barevný kov
<b>Rozměry</b>	1,9 x 3,0 cm, délka trnu 2,8 cm, 4,3 g
<b>Naleziště</b>	Jihlava, U mlékárny; k. ú. Jihlava, akce A42/2004; obj. 6548
<b>Uložení</b>	Muzeum Vysočiny Jihlava, inv. č. 6214
<b>Fotografie</b>	Věra Šlancarová



<b>Catalogue No.</b>	17.4.67
<b>Object</b>	Buckle – D-shaped frame
<b>Dating</b>	13th century
<b>Description</b>	buckle with preserved pin
<b>Material</b>	alloy
<b>Measurement</b>	1,9 x 3,0 cm, pin length 2,8 cm, 4,3 g
<b>Location</b>	Jihlava, U mlékárny; cadastral area Jihlava, action A42/2004; obj. 6548
<b>Institution</b>	Muzeum Vysočiny Jihlava, Inv. No. 6214
<b>Illustration</b>	Věra Šlancarová

<b>Kat. č.</b>	17.4.68
<b>Předmět</b>	Přezka – ve tvaru D
<b>Datace</b>	13.–15. století
<b>Popis</b>	profilovaná přezka
<b>Materiál</b>	bronz
<b>Rozměry</b>	3,5 x 2,6 cm
<b>Naleziště</b>	Bystřec, k. ú. Jedovnice
<b>Uložení</b>	Moravské zemské muzeum Brno, inv. č. 106867
<b>Fotografie</b>	Věra Šlancarová

<b>Catalogue No.</b>	17.4.68
<b>Object</b>	Buckle – D-shaped frame
<b>Dating</b>	13th–15th century
<b>Description</b>	buckle
<b>Material</b>	bronze
<b>Measurement</b>	3,5 x 2,6 cm
<b>Location</b>	Bystřec, cadastral area Jedovnice
<b>Institution</b>	Moravské zemské muzeum Brno, Inv. No. 106867
<b>Illustration</b>	Věra Šlancarová



<b>Kat. č.</b>	17.4.69
<b>Předmět</b>	Přezka – ve tvaru D
<b>Datace</b>	poč. 2. poloviny 13. století
<b>Popis</b>	profilovaná přezka ve tvaru D s přichytnou destičkou, na níž je plasticky zobrazen kůň ve skoku
<b>Materiál</b>	barevný kov
<b>Rozměry</b>	6,7 x 3,7 cm, 12,3 g
<b>Naleziště</b>	Brno, Josefská 8, k.ú. Brno-město, A 20/1995, jímka 525
<b>Uložení</b>	Archaia Brno z.ú., bez inv. č.
<b>Fotografie</b>	Věra Šlancarová



<b>Catalogue No.</b>	17.4.69
<b>Object</b>	Buckle – D-shaped frame
<b>Dating</b>	beginning of the 2nd half of the 13th century
<b>Description</b>	D-shaped buckle with sheet plate, on which is a jumping horse in relief
<b>Material</b>	alloy
<b>Measurement</b>	6,7 x 3,7 cm, 12,3 g
<b>Location</b>	Brno, Josefská 8, cadastral area Brno-město, A 20/1995, cesspool 525
<b>Institution</b>	Archaia Brno z.ú., Inv. No. N/A
<b>Illustration</b>	Věra Šlancarová

<b>Kat. č.</b>	17.4.70
<b>Předmět</b>	Přezka – ve tvaru D
<b>Datace</b>	2. polovina 13. století
<b>Popis</b>	profilovaná přezka ve tvaru D s odsazením, bez dochovaného trnu
<b>Materiál</b>	barevný kov
<b>Rozměry</b>	2,4 x 3,9 cm, 7,2 g
<b>Naleziště</b>	Brno, Mendlovo náměstí – Orlovna, k. ú. Brno-město, A56/05, 205/1
<b>Uložení</b>	Archaia Brno z.ú., inv. č. 205/1
<b>Fotografie</b>	Věra Šlancarová



<b>Catalogue No.</b>	17.4.70
<b>Object</b>	Buckle – D-shaped frame
<b>Dating</b>	2nd half of the 13th century
<b>Description</b>	D-shaped buckle with indentations, without preserved pin
<b>Material</b>	alloy
<b>Measurement</b>	2,4 x 3,9 cm, 7,2 g
<b>Location</b>	Brno, Mendlovo square – Orlovna, cadastral area Brno-město, A56/05, 205/1
<b>Institution</b>	Archaia Brno z.ú., Inv. No. 205/1
<b>Illustration</b>	Věra Šlancarová



<b>Kat. č.</b>	17.4.71
<b>Předmět</b>	Přezka - ve tvaru D
<b>Datace</b>	13. století
<b>Popis</b>	fragment profilované přezky
<b>Materiál</b>	barevný kov
<b>Rozměry</b>	2,0 x 2,5 cm, 2,4 g
<b>Naleziště</b>	Jihlava obchvat, zaniklá hornická vesnice Staré Hory, k. ú. Staré Hory, akce 35/2002; obj. 1622/1615
<b>Uložení</b>	Muzeum Vysočiny Jihlava, inv. č. 1195/2
<b>Fotografie</b>	Věra Šlancarová



<b>Catalogue No.</b>	17.4.71
<b>Object</b>	Buckle - D-shaped frame
<b>Dating</b>	13th century
<b>Description</b>	buckle fragment
<b>Material</b>	alloy
<b>Measurement</b>	2,0 x 2,5 cm, 2,4 g
<b>Location</b>	Jihlava ring road, former mining village Staré Hory, cadastral area Staré Hory, action 35/2002; obj. 1622/1615
<b>Institution</b>	Muzeum Vysočiny Jihlava, Inv. No. 1195/2
<b>Illustration</b>	Věra Šlancarová

<b>Kat. č.</b>	17.4.72
<b>Předmět</b>	Přezka – ve tvaru D
<b>Datace</b>	13. století
<b>Popis</b>	profilovaná přezka bez dochovaného trnu
<b>Materiál</b>	barevný kov
<b>Rozměry</b>	2,3 x 3,5 cm, 4,1 g
<b>Naleziště</b>	Jihlava obchvat, zaniklá hornická vesnice Staré Hory, k. ú. Staré Hory, akce 35/2002; obj. 1622
<b>Uložení</b>	Muzeum Vysočiny Jihlava, inv. č. 2124/19
<b>Fotografie</b>	Věra Šlancarová



<b>Catalogue No.</b>	17.4.72
<b>Object</b>	Buckle – D-shaped frame
<b>Dating</b>	13th century
<b>Description</b>	buckle without preserved pin
<b>Material</b>	alloy
<b>Measurement</b>	2,3 x 3,5 cm, 4,1 g
<b>Location</b>	Jihlava ring road, former mining village Staré Hory, cadastral area Staré Hory, action 35/2002; obj. 1622
<b>Institution</b>	Muzeum Vysočiny Jihlava, Inv. No. 2124/19
<b>Illustration</b>	Věra Šlancarová

<b>Kat. č.</b>	17.4.73
<b>Předmět</b>	Přezka – ve tvaru D
<b>Datace</b>	13. století
<b>Popis</b>	profilovaná přezka bez dochovaného trnu
<b>Materiál</b>	barevný kov
<b>Rozměry</b>	2,2 x 3,7 cm, 5,1 g
<b>Naleziště</b>	Jihlava obchvat, zaniklá hornická vesnice Staré Hory, k. ú. Staré Hory, akce 35/2002; obj. 2651
<b>Uložení</b>	Muzeum Vysočiny Jihlava, inv. č. 1
<b>Fotografie</b>	Věra Šlancarová



<b>Catalogue No.</b>	17.4.73
<b>Object</b>	Buckle – D-shaped frame
<b>Dating</b>	13th century
<b>Description</b>	buckle without preserved pin
<b>Material</b>	alloy
<b>Measurement</b>	2,2 x 3,7 cm, 5,1 g
<b>Location</b>	Jihlava ring road, former mining village Staré Hory, cadastral area Staré Hory, action 35/2002; obj. 2651
<b>Institution</b>	Muzeum Vysočiny Jihlava, Inv. No. 1
<b>Illustration</b>	Věra Šlancarová

<b>Kat. č.</b>	17.4.74
<b>Předmět</b>	Přezka – ve tvaru D
<b>Datace</b>	13. století
<b>Popis</b>	profilovaná přezka bez dochovaného trnu
<b>Materiál</b>	barevný kov
<b>Rozměry</b>	2,2 x 3,8 cm, 5,4 g
<b>Naleziště</b>	Jihlava, U mlékárny; k. ú. Jihlava, akce A42/2004; obj. 5642
<b>Uložení</b>	Muzeum Vysočiny Jihlava, inv. č. 5340
<b>Fotografie</b>	Věra Šlancarová

<b>Catalogue No.</b>	17.4.74
<b>Object</b>	Buckle – D-shaped frame
<b>Dating</b>	13th century
<b>Description</b>	buckle without preserved pin
<b>Material</b>	alloy
<b>Measurement</b>	2,2 x 3,8 cm, 5,4 g
<b>Location</b>	Jihlava, U mlékárny; cadastral area Jihlava, action A42/2004; obj. 5642
<b>Institution</b>	Muzeum Vysočiny Jihlava, Inv. No. 5340
<b>Illustration</b>	Věra Šlancarová



<b>Kat. č.</b>	17.4.75
<b>Předmět</b>	Přezka – ve tvaru D
<b>Datace</b>	13. století
<b>Popis</b>	fragment profilované přezky
<b>Materiál</b>	barevný kov
<b>Rozměry</b>	délka 3,1 cm, 2,8 g
<b>Naleziště</b>	Jihlava obchvat, zaniklá hornická vesnice Staré Hory, k. ú. Staré Hory, akce 35/2002; obj. 1195/60
<b>Uložení</b>	Muzeum Vysočiny Jihlava, inv. č. 2213/1
<b>Fotografie</b>	Věra Šlancarová



<b>Catalogue No.</b>	17.4.75
<b>Object</b>	Buckle – D-shaped frame
<b>Dating</b>	13th century
<b>Description</b>	buckle fragment
<b>Material</b>	alloy
<b>Measurement</b>	length 3,1 cm, 2,8 g
<b>Location</b>	Jihlava ring road, former mining village Staré Hory, cadastral area Staré Hory, action 35/2002; obj. 1195/60
<b>Institution</b>	Muzeum Vysočiny Jihlava, Inv. No. 2213/1
<b>Illustration</b>	Věra Šlancarová

<b>Kat. č.</b>	17.4.76
<b>Předmět</b>	Přezka – ve tvaru D
<b>Datace</b>	13.–15. století
<b>Popis</b>	profilovaná přezka ve tvaru D s plastickým zdobením
<b>Materiál</b>	mosaz
<b>Rozměry</b>	2,6 x 3,5 cm, 5,2 g
<b>Naleziště</b>	Brno, Kopečná ul., Anenské terasy, k. ú. Brno-město, A43/04, 181/2
<b>Uložení</b>	Archaia Brno z.ú., inv. č. 181/2
<b>Fotografie</b>	Věra Šlancarová



<b>Catalogue No.</b>	17.4.76
<b>Object</b>	Buckle – D-shaped frame
<b>Dating</b>	13th–15th century
<b>Description</b>	D-shaped buckle with decorations in relief
<b>Material</b>	brass
<b>Measurement</b>	2,6 x 3,5 cm, 5,2 g
<b>Location</b>	Brno, Kopečná St., Anenské terasy, cadastral area Brno-město, A43/04, 181/2
<b>Institution</b>	Archaia Brno z.ú., Inv. No. 181/2
<b>Illustration</b>	Věra Šlancarová

<b>Kat. č.</b>	17.4.77
<b>Předmět</b>	Přezka – ve tvaru D
<b>Datace</b>	13. století
<b>Popis</b>	fragment profilované přezky
<b>Materiál</b>	barevný kov
<b>Rozměry</b>	šířka 3,5 cm, 5,6 g
<b>Naleziště</b>	Jihlava obchvat, zaniklá hornická vesnice Staré Hory, k. ú. Staré Hory, akce 35/2002
<b>Uložení</b>	Muzeum Vysočiny Jihlava, inv. č. 2362/1
<b>Fotografie</b>	Věra Šlancarová



<b>Catalogue No.</b>	17.4.77
<b>Object</b>	Buckle – D-shaped frame
<b>Dating</b>	13th century
<b>Description</b>	buckle fragment
<b>Material</b>	alloy
<b>Measurement</b>	width 3,5 cm, 5,6 g
<b>Location</b>	Jihlava ring road, former mining village Staré Hory, cadastral area Staré Hory, action 35/2002
<b>Institution</b>	Muzeum Vysočiny Jihlava, Inv. No. 2362/1
<b>Illustration</b>	Věra Šlancarová

<b>Kat. č.</b>	17.4.78
<b>Předmět</b>	Přezka – ve tvaru D
<b>Datace</b>	13. století
<b>Popis</b>	profilovaná přezka
<b>Materiál</b>	barevný kov
<b>Rozměry</b>	2,3 x 3,5 cm, 7,6 g
<b>Naleziště</b>	Jihlava obchvat, zaniklá hornická vesnice Staré Hory, k. ú. Staré Hory, akce 35/2002; obj. 2598
<b>Uložení</b>	Muzeum Vysočiny Jihlava, inv. č. 2143/19
<b>Fotografie</b>	Věra Šlancarová



<b>Catalogue No.</b>	17.4.78
<b>Object</b>	Buckle – D-shaped frame
<b>Dating</b>	13th century
<b>Description</b>	buckle
<b>Material</b>	alloy
<b>Measurement</b>	2,3 x 3,5 cm, 7,6 g
<b>Location</b>	Jihlava ring road, former mining village Staré Hory, cadastral area Staré Hory, action 35/2002; obj. 2598
<b>Institution</b>	Muzeum Vysočiny Jihlava, Inv. No. 2143/19
<b>Illustration</b>	Věra Šlancarová

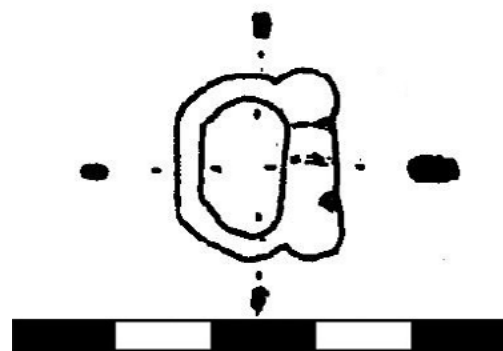


<b>Kat. č.</b>	17.4.79
<b>Předmět</b>	Přezka - ve tvaru D
<b>Datace</b>	13. století
<b>Popis</b>	profilovaná přezka
<b>Materiál</b>	barevný kov
<b>Rozměry</b>	1,7 x 2,8 cm, 3,6 g
<b>Naleziště</b>	Jihlava obchvat, zaniklá hornická vesnice Staré Hory, k. ú. Staré Hory, akce 35/2002; obj. 1615/1622
<b>Uložení</b>	Muzeum Vysočiny Jihlava, inv. č. 1995/1
<b>Fotografie</b>	Věra Šlancarová



<b>Catalogue No.</b>	17.4.79
<b>Object</b>	Buckle - D-shaped frame
<b>Dating</b>	13th century
<b>Description</b>	buckle
<b>Material</b>	alloy
<b>Measurement</b>	1,7 x 2,8 cm, 3,6 g
<b>Location</b>	Jihlava ring road, former mining village Staré Hory, cadastral area Staré Hory, action 35/2002; obj. 1615/1622
<b>Institution</b>	Muzeum Vysočiny Jihlava, Inv. No. 1995/1
<b>Illustration</b>	Věra Šlancarová

<b>Kat. č.</b>	17.4.80
<b>Předmět</b>	Přezka - ve tvaru D
<b>Datace</b>	2. polovina 13.-konec 13. století
<b>Popis</b>	profilovaná přezka bez dochovaného trnu
<b>Materiál</b>	barevný kov
<b>Rozměry</b>	1,8 x 1,6 cm
<b>Naleziště</b>	Brno, Starobrněnská 2-4, 6, 8, k. ú. Brno-město, UB 49/97
<b>Uložení</b>	Archaia Brno z.ú., bez inv. č.
<b>Fotografie</b>	Zůbek 2002, obr. 4:7



<b>Catalogue No.</b>	17.4.80
<b>Object</b>	Buckle - D-shaped frame
<b>Dating</b>	2nd half of the 13th-end of the 13th century
<b>Description</b>	buckle without preserved pin
<b>Material</b>	alloy
<b>Measurement</b>	1,8 x 1,6 cm
<b>Location</b>	Brno, Starobrněnská 2-4, 6, 8, cadastral area Brno-město, UB 49/97
<b>Institution</b>	Archaia Brno z.ú., Inv. No. N/A
<b>Illustration</b>	Zůbek 2002, Fig. 4:7

<b>Kat. č.</b>	17.4.81
<b>Předmět</b>	Přezka – ve tvaru D
<b>Datace</b>	1. polovina 13. století
<b>Popis</b>	profilovaná přezka bez dochovaného trnu
<b>Materiál</b>	barevný kov
<b>Rozměry</b>	šířka 1,7 cm
<b>Naleziště</b>	Jihlava, Masarykovo náměstí, k. ú. Jihlava, objekt 0508, vrstva 0105
<b>Uložení</b>	Muzeum Vysočiny Jihlava, inv. č. 31
<b>Fotografie</b>	David Zimola



<b>Catalogue No.</b>	17.4.81
<b>Object</b>	Buckle – D-shaped frame
<b>Dating</b>	1st half of the 13th century
<b>Description</b>	buckle without preserved pin
<b>Material</b>	alloy
<b>Measurement</b>	width 1,7 cm
<b>Location</b>	Jihlava, Masarykovo square, cadastral area Jihlava, object 0508, stratum 0105
<b>Institution</b>	Muzeum Vysočiny Jihlava, Inv. No. 31
<b>Illustration</b>	David Zimola

<b>Kat. č.</b>	17.4.82
<b>Předmět</b>	Přezka – ve tvaru D
<b>Datace</b>	13. století
<b>Popis</b>	profilovaná přezka bez trnu
<b>Materiál</b>	barevný kov
<b>Rozměry</b>	1,5 x 1,5 cm
<b>Naleziště</b>	Jihlava, Masarykovo náměstí, k. ú. Jihlava, objekt 0508, vrstva 0105
<b>Uložení</b>	Muzeum Vysočiny Jihlava, inv. č. 33
<b>Fotografie</b>	David Zimola
<b>Catalogue No.</b>	17.4.82
<b>Object</b>	Buckle – D-shaped frame
<b>Dating</b>	13th century
<b>Description</b>	buckle without preserved pin
<b>Material</b>	alloy
<b>Measurement</b>	1,5 x 1,5 cm
<b>Location</b>	Jihlava, Masarykovo square, cadastral area Jihlava, object 0508, stratum 0105
<b>Institution</b>	Muzeum Vysočiny Jihlava, Inv. No. 33
<b>Illustration</b>	David Zimola



<b>Kat. č.</b>	17.4.83
<b>Předmět</b>	Přezka – ve tvaru D
<b>Datace</b>	polovina 13. století
<b>Popis</b>	profilovaná přezka s přichytnou destičkou
<b>Materiál</b>	barevný kov
<b>Rozměry</b>	6,0 cm, 5,1 g
<b>Naleziště</b>	Brno minoritský klášter, k. ú. Brno-město, AU1/87, obj. č. 17
<b>Uložení</b>	Archeologický ústav AV ČR, Brno, v. v. i., inv. č. 452908
<b>Fotografie</b>	Věra Šlancarová
<b>Catalogue No.</b>	17.4.83
<b>Object</b>	Buckle – D-shaped frame
<b>Dating</b>	half of the 13th century
<b>Description</b>	buckle with sheet plate
<b>Material</b>	alloy
<b>Measurement</b>	6,0 cm, 5,1 g
<b>Location</b>	Brno Minorite monastery, cadastral area Brno-město, AU1/87, obj. č. 17
<b>Institution</b>	Archeologický ústav AV ČR, Brno, v. v. i., Inv. No. 452908
<b>Illustration</b>	Věra Šlancarová



<b>Kat. č.</b>	17.4.84
<b>Předmět</b>	Přezka - ve tvaru D
<b>Datace</b>	1. čtvrtina 13. století
<b>Popis</b>	profilovaná přezka s přichytnou destičkou
<b>Materiál</b>	barevný kov
<b>Rozměry</b>	2,4 x 1,3 cm
<b>Naleziště</b>	Brno, minoritský klášter, k. ú. Brno-město, AUI/87
<b>Uložení</b>	Archeologický ústav AV ČR, Brno, v. v. i., bez inv. č.
<b>Fotografie</b>	Zůbek 2002, obr. 5:6



<b>Catalogue No.</b>	17.4.84
<b>Object</b>	Buckle - D-shaped frame
<b>Dating</b>	1st quarter of the 13th century
<b>Description</b>	buckle with sheet plate
<b>Material</b>	alloy
<b>Measurement</b>	2,4 x 1,3 cm
<b>Location</b>	Brno, Minorite monastery, cadastral area Brno-město, AUI/87
<b>Institution</b>	Archeologický ústav AV ČR, Brno, v. v. i., Inv. No.
<b>Illustration</b>	Zůbek 2002, Fig. 5:6

<b>Kat. č.</b>	17.4.85
<b>Předmět</b>	Přezka - ve tvaru D
<b>Datace</b>	středověk - novověk
<b>Popis</b>	profilovaná přezka
<b>Materiál</b>	mosaz
<b>Rozměry</b>	3,5 x 2,4 cm, 7,5 g
<b>Naleziště</b>	Nové Hvězdlice, k. ú. Nové Hvězdlice
<b>Uložení</b>	Moravské zemské muzeum Brno, inv. č. 142247
<b>Fotografie</b>	Věra Šlancarová

<b>Catalogue No.</b>	17.4.85
<b>Object</b>	Buckle - D-shaped frame
<b>Dating</b>	medieval - post-medieval
<b>Description</b>	buckle
<b>Material</b>	brass
<b>Measurement</b>	3,5 x 2,4 cm, 7,5 g
<b>Location</b>	Nové Hvězdlice, cadastral area Nové Hvězdlice
<b>Institution</b>	Moravské zemské muzeum Brno, Inv. No. 142247
<b>Illustration</b>	Věra Šlancarová



<b>Kat. č.</b>	17.4.86
<b>Předmět</b>	Přezka – ve tvaru D
<b>Datace</b>	středověk
<b>Popis</b>	profilovaná přezka bez zachovaného trnu
<b>Materiál</b>	bronz
<b>Rozměry</b>	3,2 x 2,3 cm, 3,6 g
<b>Naleziště</b>	zaniklá středověká ves Všebořice, k. ú. Švábenice, předposlední usedlost na severu – centrální destrukce, detektor
<b>Uložení</b>	Archeologický ústav AV ČR, Brno, v. v. i., bez inv. č.
<b>Fotografie</b>	Věra Šlancarová

<b>Catalogue No.</b>	17.4.86
<b>Object</b>	Buckle – D-shaped frame
<b>Dating</b>	medieval
<b>Description</b>	buckle without preserved pin
<b>Material</b>	bronze
<b>Measurement</b>	3,2 x 2,3 cm, 3,6 g
<b>Location</b>	former medieval village Všebořice, cadastral area Švábenice, penultimate house on the north – central destruction, detector
<b>Institution</b>	Archeologický ústav AV ČR, Brno, v. v. i., Inv. No. N/A
<b>Illustration</b>	Věra Šlancarová





<b>Kat. č.</b>	17.4.87
<b>Předmět</b>	Přezka – ve tvaru D
<b>Datace</b>	15. století
<b>Popis</b>	profilovaná přezka se zachovaným trnem
<b>Materiál</b>	mosaz
<b>Rozměry</b>	2,5 x 3,9 cm; trn 3,0 cm, 7,3 g
<b>Naleziště</b>	Rokštejn, zřícenina hradu, k. ú. Panská Lhota, 1983, komora F, profil 13/9 – 13/10
<b>Uložení</b>	ÚAM FF MU, inv. č. 2852
<b>Fotografie</b>	Věra Šlancarová



<b>Catalogue No.</b>	17.4.87
<b>Object</b>	Buckle – D-shaped frame
<b>Dating</b>	15th century
<b>Description</b>	buckle with preserved pin
<b>Material</b>	brass
<b>Measurement</b>	2,5 x 3,9 cm; pin 3,0 cm, 7,3 g
<b>Location</b>	Rokštejn, castle ruin, cadastral area Panská Lhota, 1983, room F, profile 13/9 – 13/10
<b>Institution</b>	ÚAM FF MU, Inv. No. 2852
<b>Illustration</b>	Věra Šlancarová

<b>Kat. č.</b>	17.4.88
<b>Předmět</b>	Přezka – ve tvaru D
<b>Datace</b>	středověk
<b>Popis</b>	profilovaná přezka ve tvaru trojlístu bez dochovaného trnu
<b>Materiál</b>	barevný kov
<b>Rozměry</b>	3,4 x 2,2 cm, 6,7 g
<b>Naleziště</b>	zaniklé středověké městečko „Městisko“, k. ú. Žbánov, vojenský újezd Březina, okr. Vyškov, SZ část, 8 m jižně od nejzápadnější ze zemnic; detektor
<b>Uložení</b>	Archeologický ústav AV ČR, Brno, v. v. i., bez inv. č.
<b>Fotografie</b>	Věra Šlancarová



<b>Catalogue No.</b>	17.4.88
<b>Object</b>	Buckle – D-shaped frame
<b>Dating</b>	medieval
<b>Description</b>	buckle in trefoil shape without preserved pin
<b>Material</b>	alloy
<b>Measurement</b>	3,4 x 2,2 cm, 6,7 g
<b>Location</b>	former medieval small town „Městisko“, cadastral area Žbánov, military area Březina, district Vyškov, NW part, 8 m south from the last pit-dwelling ; detector
<b>Institution</b>	Archeologický ústav AV ČR, Brno, v. v. i., Inv. No. N/A
<b>Illustration</b>	Věra Šlancarová

<b>Kat. č.</b>	17.4.89
<b>Předmět</b>	Přezka – ve tvaru D
<b>Datace</b>	15. století
<b>Popis</b>	profilovaná přezka ve tvaru trojlistu bez dochovaného trnu
<b>Materiál</b>	železo
<b>Rozměry</b>	2,8 x 4,4 cm, 15,1 g
<b>Naleziště</b>	Rokštejn, zřícenina hradu, k. ú. Panská Lhota, 1982, JV parkán E/F, čtv. 12/8–12/9 profil
<b>Uložení</b>	ÚAM FF MU, inv. č. 2154
<b>Fotografie</b>	Věra Šlancarová



<b>Catalogue No.</b>	17.4.89
<b>Object</b>	Buckle – D-shaped frame
<b>Dating</b>	15th century
<b>Description</b>	buckle in trefoil shape without preserved pin
<b>Material</b>	iron
<b>Measurement</b>	2,8 x 4,4 cm, 15,1 g
<b>Location</b>	Rokštejn, castle ruin, cadastral area Panská Lhota, 1982, JV curtain wall E/F, square 12/8–12/9 profile
<b>Institution</b>	ÚAM FF MU, Inv. No. 2154
<b>Illustration</b>	Věra Šlancarová

<b>Kat. č.</b>	17.5.1
<b>Předmět</b>	Přezka – pravouhlá
<b>Datace</b>	15. století
<b>Popis</b>	obdélníková přezka
<b>Materiál</b>	mosaz
<b>Rozměry</b>	1,9 x 1,6 cm, 1,1 g
<b>Naleziště</b>	Rokštejn, zřícenina hradu, k. ú. Panská Lhota, 1981, dolní palác A3, požárová vrstva
<b>Uložení</b>	ÚAM FF MU, inv. č. 798
<b>Fotografie</b>	Věra Šlancarová



<b>Catalogue No.</b>	17.5.1
<b>Object</b>	Buckle – rectangular frame
<b>Dating</b>	15th century
<b>Description</b>	rectangular buckle
<b>Material</b>	brass
<b>Measurement</b>	1,9 x 1,6 cm, 1,1 g
<b>Location</b>	Rokštejn, castle ruin, cadastral area Panská Lhota, 1981, lower palace A3, burnt layer
<b>Institution</b>	ÚAM FF MU, Inv. No. 798
<b>Illustration</b>	Věra Šlancarová

<b>Kat. č.</b>	17.5.2
<b>Předmět</b>	Přezka – pravouhlá
<b>Datace</b>	14.–15. století
<b>Popis</b>	čtvercová přezka s geometrickou výzdobou na rámu s trnem
<b>Materiál</b>	bronz a železo (trn)
<b>Rozměry</b>	1,5 x 1,5 cm; trn 1 cm, 1,6 g
<b>Naleziště</b>	zaniklá ves s tvrzí Konůvky, k. ú. Heršpice
<b>Uložení</b>	Moravské zemské muzeum Brno, inv. č. 72365
<b>Fotografie</b>	Věra Šlancarová



<b>Catalogue No.</b>	17.5.2
<b>Object</b>	Buckle – rectangular frame
<b>Dating</b>	14th–15th century
<b>Description</b>	square buckle with geometric decoration on the frame with pin
<b>Material</b>	bronze and iron (pin)
<b>Measurement</b>	1,5 x 1,5 cm; pin 1 cm, 1,6 g
<b>Location</b>	former village with stronghold Konůvky, cadastral area Heršpice
<b>Institution</b>	Moravské zemské muzeum Brno, Inv. No. 72365
<b>Illustration</b>	Věra Šlancarová

<b>Kat. č.</b>	17.5.3
<b>Předmět</b>	Přezka – pravouhlá
<b>Datace</b>	13.–15. století
<b>Popis</b>	fragment čtvercové přezky
<b>Materiál</b>	barevný kov
<b>Rozměry</b>	1,4 x 1,4 cm, 0,5 g
<b>Naleziště</b>	Jihlava, U mlékárny, k. ú. Jihlava, akce A42/2004; obj. 5628
<b>Uložení</b>	Muzeum Vysočiny Jihlava, inv. č. 5322/1
<b>Fotografie</b>	Věra Šlancarová



<b>Catalogue No.</b>	17.5.3
<b>Object</b>	Buckle – rectangular frame
<b>Dating</b>	13th–15th century
<b>Description</b>	square buckle fragment
<b>Material</b>	alloy
<b>Measurement</b>	1,4 x 1,4 cm, 0,5 g
<b>Location</b>	Jihlava, U mlékárny, cadastral area Jihlava, action A42/2004; obj. 5628
<b>Institution</b>	Muzeum Vysočiny Jihlava, Inv. No. 5322/1
<b>Illustration</b>	Věra Šlancarová

<b>Kat. č.</b>	17.5.4
<b>Předmět</b>	Přezka – pravouhlá
<b>Datace</b>	14.–15. století
<b>Popis</b>	čtvercová přezka
<b>Materiál</b>	barevný kov
<b>Rozměry</b>	1,5 x 1,5 cm, 1,4 g
<b>Naleziště</b>	Štarkov, zřícenina hradu Skály, k. ú. Nový Jimramov
<b>Uložení</b>	Moravské zemské muzeum Brno, inv. č. 185
<b>Fotografie</b>	Věra Šlancarová
<b>Catalogue No.</b>	17.5.4
<b>Object</b>	Buckle – rectangular frame
<b>Dating</b>	14th–15th century
<b>Description</b>	square buckle
<b>Material</b>	alloy
<b>Measurement</b>	1,5 x 1,5 cm, 1,4 g
<b>Location</b>	Štarkov, castle ruin Skály, cadastral area Nový Jimramov
<b>Institution</b>	Moravské zemské muzeum Brno, Inv. No. 185
<b>Illustration</b>	Věra Šlancarová



<b>Kat. č.</b>	17.5.5
<b>Předmět</b>	Přezka – pravouhlá
<b>Datace</b>	14.–15. století
<b>Popis</b>	čtvercová přezka se zachovaným trnem
<b>Materiál</b>	barevný kov
<b>Rozměry</b>	1,7 x 1,9 cm, 2,7 g
<b>Naleziště</b>	Štarkov, zřícenina hradu Skály, k. ú. Nový Jimramov, dolní hrad 312
<b>Uložení</b>	Moravské zemské muzeum Brno, inv. č. 337
<b>Fotografie</b>	Věra Šlancarová
<b>Catalogue No.</b>	17.5.5
<b>Object</b>	Buckle – rectangular frame
<b>Dating</b>	14th–15th century
<b>Description</b>	square buckle with preserved pin
<b>Material</b>	alloy
<b>Measurement</b>	1,7 x 1,9 cm, 2,7 g
<b>Location</b>	Štarkov, castle ruin Skály, cadastral area Nový Jimramov, lower castle 312
<b>Institution</b>	Moravské zemské muzeum Brno, Inv. No. 337
<b>Illustration</b>	Věra Šlancarová





<b>Kat. č.</b>	17.5.6
<b>Předmět</b>	Přezka – pravouhlá
<b>Datace</b>	14.–15. století
<b>Popis</b>	čtvercová přezka bez trnu
<b>Materiál</b>	železo
<b>Rozměry</b>	1,9 x 1,9 cm, 20,1 g
<b>Naleziště</b>	Štarkov, zřícenina hradu Skály, k. ú. Nový Jimramov, dolní hrad
<b>Uložení</b>	Moravské zemské muzeum Brno, inv. č. 379
<b>Fotografie</b>	Věra Šlancarová
<b>Catalogue No.</b>	17.5.6
<b>Object</b>	Buckle – rectangular frame
<b>Dating</b>	14th–15th century
<b>Description</b>	square buckle without pin
<b>Material</b>	iron
<b>Measurement</b>	1,9 x 1,9 cm, 20,1 g
<b>Location</b>	Štarkov, castle ruin Skály, cadastral area Nový Jimramov, lower castle
<b>Institution</b>	Moravské zemské muzeum Brno, Inv. No. 379
<b>Illustration</b>	Věra Šlancarová



<b>Kat. č.</b>	17.5.7
<b>Předmět</b>	Přezka – pravouhlá
<b>Datace</b>	14.–15. století
<b>Popis</b>	obdélná přezka bez dochovaného trnu
<b>Materiál</b>	cínované železo
<b>Rozměry</b>	1,7 x 1,4 cm, 2,0 g
<b>Naleziště</b>	zaniklá ves s tvrzí Konůvky, k. ú. Heršpice
<b>Uložení</b>	Moravské zemské muzeum Brno, inv. č. 72361
<b>Fotografie</b>	Věra Šlancarová



<b>Catalogue No.</b>	17.5.7
<b>Object</b>	Buckle – rectangular frame
<b>Dating</b>	14th–15th century
<b>Description</b>	rectangular buckle without preserved pin
<b>Material</b>	tinned iron
<b>Measurement</b>	1,7 x 1,4 cm, 2,0 g
<b>Location</b>	former village with stronghold Konůvky, cadastral area Heršpice
<b>Institution</b>	Moravské zemské muzeum Brno, Inv. No. 72361
<b>Illustration</b>	Věra Šlancarová

<b>Kat. č.</b>	17.5.8
<b>Předmět</b>	Přezka – pravouhlá
<b>Datace</b>	středověk – novověk
<b>Popis</b>	rámeček obdélné přezky
<b>Materiál</b>	železo
<b>Rozměry</b>	1,6 x 1,1 cm, 0,3 g
<b>Naleziště</b>	Brno, Rašínova 6, k. ú. Brno-město, A30/1997, kontext 1243/4, zásyp hrobu č. 832
<b>Uložení</b>	Muzeum města Brna, inv. č. 4
<b>Fotografie</b>	Věra Šlancarová



<b>Catalogue No.</b>	17.5.8
<b>Object</b>	Buckle - rectangular frame
<b>Dating</b>	medieval - post-medieval
<b>Description</b>	rectangular buckle frame
<b>Material</b>	iron
<b>Measurement</b>	1,6 x 1,1 cm, 0,3 g
<b>Location</b>	Brno, Rašínova 6, cadastral area Brno-město, A30/1997, context 1243/4, grave 832
<b>Institution</b>	Muzeum města Brna, Inv. No. 4
<b>Illustration</b>	Věra Šlancarová

<b>Kat. č.</b>	17.5.9
<b>Předmět</b>	Přezka – pravouhlá
<b>Datace</b>	2. polovina 15.–1. polovina 16. století
<b>Popis</b>	fragment čtvercové přezky
<b>Materiál</b>	barevný kov
<b>Rozměry</b>	1,7 x 1,4 cm
<b>Naleziště</b>	Brno, Pekařská ul., k. ú. Staré Brno, AUB 01/89
<b>Uložení</b>	Archeologický ústav AV ČR, Brno, v. v. i., bez inv. č.
<b>Fotografie</b>	Zůbek 2002, obr. 2:9



<b>Catalogue No.</b>	17.5.9
<b>Object</b>	Buckle – rectangular frame
<b>Dating</b>	2nd half of the 15th–1st half of the 16th century
<b>Description</b>	square buckle fragment
<b>Material</b>	alloy
<b>Measurement</b>	1,7 x 1,4 cm
<b>Location</b>	Brno, Pekařská St., cadastral area Staré Brno, AUB 01/89
<b>Institution</b>	Archeologický ústav AV ČR, Brno, v. v. i., Inv. No. N/A
<b>Illustration</b>	Zůbek 2002, Fig. 2:9

<b>Kat. č.</b>	17.5.10
<b>Předmět</b>	Přezka – pravouhlá
<b>Datace</b>	14.–15. století
<b>Popis</b>	obdélná přezka s trnem
<b>Materiál</b>	železo
<b>Rozměry</b>	2,6 x 2,3 cm, 4, 7 g
<b>Naleziště</b>	Štarkov, zřícenina hradu Skály, k. ú. Nový Jimramov, vlčí jáma
<b>Uložení</b>	Moravské zemské muzeum Brno, inv. č. 131
<b>Fotografie</b>	Věra Šlancarová
<b>Catalogue No.</b>	17.5.10
<b>Object</b>	Buckle – rectangular frame
<b>Dating</b>	14th–15th century
<b>Description</b>	rectangular buckle with pin
<b>Material</b>	iron
<b>Measurement</b>	2,6 x 2,3 cm, 4, 7 g
<b>Location</b>	Štarkov, castle ruin Skály, cadastral area Nový Jimramov, wolf hole
<b>Institution</b>	Moravské zemské muzeum Brno, Inv. No. 131
<b>Illustration</b>	Věra Šlancarová



<b>Kat. č.</b>	17.5.11
<b>Předmět</b>	Přezka – pravouhlá
<b>Datace</b>	14.–15. století
<b>Popis</b>	fragment čtvercové přezky bez trnu
<b>Materiál</b>	železo
<b>Rozměry</b>	2,6 x 2,8 cm, 3,2 g
<b>Naleziště</b>	Štarkov, zřícenina hradu Skály, k. ú. Nový Jimramov, dolní hrad plocha B
<b>Uložení</b>	Moravské zemské muzeum Brno, inv. č. 385
<b>Fotografie</b>	Věra Šlancarová
<b>Catalogue No.</b>	17.5.11
<b>Object</b>	Buckle – rectangular frame
<b>Dating</b>	14th–15th century
<b>Description</b>	square buckle fragment without pin
<b>Material</b>	iron
<b>Measurement</b>	2,6 x 2,8 cm, 3,2 g
<b>Location</b>	Štarkov, castle ruin Skály, cadastral area Nový Jimramov, lower castle area B
<b>Institution</b>	Moravské zemské muzeum Brno, Inv. No. 385
<b>Illustration</b>	Věra Šlancarová



<b>Kat. č.</b>	17.5.12
<b>Předmět</b>	Přezka – pravouhlá
<b>Datace</b>	středověk
<b>Popis</b>	přezka se zkorodovaným středovým trnem
<b>Materiál</b>	železo
<b>Rozměry</b>	3,6 x 3,6 cm, 18,1 g
<b>Naleziště</b>	zaniklá středověká ves v lesní trati Kuchlov, k. ú. Rychtářov, okr. Vyškov
<b>Uložení</b>	Archeologický ústav AV ČR, Brno, v. v. i., bez inv. č.
<b>Fotografie</b>	Věra Šlancarová



<b>Catalogue No.</b>	17.5.12
<b>Object</b>	Buckle – rectangular frame
<b>Dating</b>	medieval
<b>Description</b>	buckle with corroded pin
<b>Material</b>	iron
<b>Measurement</b>	3,6 x 3,6 cm, 18,1 g
<b>Location</b>	former medieval village in forest area called Kuchlov, cadastral area Rychtářov, district Vyškov
<b>Institution</b>	Archeologický ústav AV ČR, Brno, v. v. i., Inv. No. N/A
<b>Illustration</b>	Věra Šlancarová

<b>Kat. č.</b>	17.5.13
<b>Předmět</b>	Přezka – pravouhlá
<b>Datace</b>	vrcholný středověk
<b>Popis</b>	čtvercová přezka bez trnu
<b>Materiál</b>	železo
<b>Rozměry</b>	3,6 x 3,6 cm, 9,8 g
<b>Naleziště</b>	hrad Čalovice, k. ú. Dalešice, 1972–1973, prostor před ohradní zdí
<b>Uložení</b>	Moravské zemské muzeum Brno, inv. č. 142161
<b>Fotografie</b>	Věra Šlancarová

<b>Catalogue No.</b>	17.5.13
<b>Object</b>	Buckle – rectangular frame
<b>Dating</b>	High Middle Ages
<b>Description</b>	square buckle without pin
<b>Material</b>	iron
<b>Measurement</b>	3,6 x 3,6 cm, 9,8 g
<b>Location</b>	castle Čalovice, cadastral area Dalešice, 1972– 1973, area in front of the outside wall
<b>Institution</b>	Moravské zemské muzeum Brno, Inv. No. 142161
<b>Illustration</b>	Věra Šlancarová





<b>Kat. č.</b>	17.5.14
<b>Předmět</b>	Přezka – pravouhlá
<b>Datace</b>	14.–15. století
<b>Popis</b>	čtvercová přezka bez trnu
<b>Materiál</b>	železo
<b>Rozměry</b>	4,0 x 4,0 cm
<b>Naleziště</b>	zaniklá ves s tvrzí Konůvky, k. ú. Heršpice
<b>Uložení</b>	Moravské zemské muzeum Brno, inv. č. 72885
<b>Fotografie</b>	Věra Šlancarová



<b>Catalogue No.</b>	17.5.14
<b>Object</b>	Buckle – rectangular frame
<b>Dating</b>	14th–15th century
<b>Description</b>	square buckle without pin
<b>Material</b>	iron
<b>Measurement</b>	4,0 x 4,0 cm
<b>Location</b>	former village with stronghold Konůvky, cadastral area Heršpice
<b>Institution</b>	Moravské zemské muzeum Brno, Inv. No. 72885
<b>Illustration</b>	Věra Šlancarová

<b>Kat. č.</b>	17.5.15
<b>Předmět</b>	Přezka – pravouhlá
<b>Datace</b>	14.–15. století
<b>Popis</b>	rámeček pravouhlé přezky bez dochovaného trnu
<b>Materiál</b>	železo
<b>Rozměry</b>	5,3 x 5,5 cm
<b>Naleziště</b>	zaniklá ves s tvrzí Mstěnice, k. ú. Hrotovice, usedlost XVI
<b>Uložení</b>	Moravské zemské muzeum Brno, inv. č. 116104
<b>Fotografie</b>	Věra Šlancarová

<b>Catalogue No.</b>	17.5.15
<b>Object</b>	Buckle – rectangular frame
<b>Dating</b>	14th–15th century
<b>Description</b>	square buckle frame without preserved pin
<b>Material</b>	iron
<b>Measurement</b>	5,3 x 5,5 cm
<b>Location</b>	former village with stronghold Mstěnice, cadastral area Hrotovice, house XVI
<b>Institution</b>	Moravské zemské muzeum Brno, Inv. No. 116104
<b>Illustration</b>	Věra Šlancarová



<b>Kat. č.</b>	17.5.16
<b>Předmět</b>	Přezka – pravouhlá
<b>Datace</b>	středověk – novověk
<b>Popis</b>	obdélná přezka s dochovaným trnem
<b>Materiál</b>	železo
<b>Rozměry</b>	4,2 x 4,4 cm
<b>Naleziště</b>	Brno, Starobrněnská 2-4, 6, 8, k. ú. Brno-město, UB 49/97
<b>Uložení</b>	Archaia Brno z.ú., bez inv. č.
<b>Fotografie</b>	Zůbek 2002, obr. 4



<b>Catalogue No.</b>	17.5.16
<b>Object</b>	Buckle – rectangular frame
<b>Dating</b>	medieval – post-medieval
<b>Description</b>	rectangular buckle with preserved pin
<b>Material</b>	iron
<b>Measurement</b>	4,2 x 4,4 cm
<b>Location</b>	Brno, Starobrněnská 2-4, 6, 8, cadastral area Brno-město, UB 49/97
<b>Institution</b>	Archaia Brno z.ú., Inv. No. N/A
<b>Illustration</b>	Zůbek 2002, Fig. 4

<b>Kat. č.</b>	17.5.17
<b>Předmět</b>	Přezka – pravouhlá
<b>Datace</b>	14.–15. století
<b>Popis</b>	obdélná přezka s trnem
<b>Materiál</b>	železo
<b>Rozměry</b>	4,8 x 4,8 cm; trn 4,5 cm, 26,5 g
<b>Naleziště</b>	Štarkov, zřícenina hradu Skály, k. ú. Nový Jimramov, branka jižně od hlavní brány směrem dovnitř
<b>Uložení</b>	Moravské zemské muzeum Brno, inv. č. 46
<b>Fotografie</b>	Věra Šlancarová
<b>Catalogue No.</b>	17.5.17
<b>Object</b>	Buckle – rectangular frame
<b>Dating</b>	14th–15th century
<b>Description</b>	rectangular buckle with pin
<b>Material</b>	iron
<b>Measurement</b>	4,8 x 4,8 cm; pin 4,5 cm, 26,5 g
<b>Location</b>	Štarkov, castle ruin Skály, cadastral area Nový Jimramov, small gate south from the main gate
<b>Institution</b>	Moravské zemské muzeum Brno, Inv. No. 46
<b>Illustration</b>	Věra Šlancarová



<b>Kat. č.</b>	17.5.18
<b>Předmět</b>	Přezka – pravouhlá
<b>Datace</b>	13.-14. století
<b>Popis</b>	pravouhlá přezka s trnem
<b>Materiál</b>	železo
<b>Rozměry</b>	5,8 x 6,5 cm
<b>Naleziště</b>	zaniklá vesnice Koválov, k. ú. Žabčice, sonda V/74A těsně nad podloží
<b>Uložení</b>	Regionální muzeum v Mikulově, inv. č. 10836
<b>Fotografie</b>	František Trampota



<b>Catalogue No.</b>	17.5.18
<b>Object</b>	Buckle - rectangular frame
<b>Dating</b>	13th-14th century
<b>Description</b>	square buckle with pin
<b>Material</b>	iron
<b>Measurement</b>	5,8 x 6,5 cm
<b>Location</b>	former village Koválov, cadastral area Žabčice, borehole V/74A, above bedrock
<b>Institution</b>	Regionální muzeum v Mikulově, Inv. No. 10836
<b>Illustration</b>	František Trampota

<b>Kat. č.</b>	17.5.19
<b>Předmět</b>	Přezka – pravouhlá
<b>Datace</b>	14.–15. století
<b>Popis</b>	pravouhlá přezka s trnem
<b>Materiál</b>	železo
<b>Rozměry</b>	3,8 x 3,5 cm; trn 2,9 cm
<b>Naleziště</b>	zaniklá ves s tvrzí Konůvky, k. ú. Heršpice
<b>Uložení</b>	Moravské zemské muzeum Brno, inv. č. 72750
<b>Fotografie</b>	Věra Šlancarová

<b>Catalogue No.</b>	17.5.19
<b>Object</b>	Buckle – rectangular frame
<b>Dating</b>	14th–15th century
<b>Description</b>	square buckle with pin
<b>Material</b>	iron
<b>Measurement</b>	3,8 x 3,5 cm; pin 2,9 cm
<b>Location</b>	former village with stronghold Konůvky, cadastral area Heršpice
<b>Institution</b>	Moravské zemské muzeum Brno, Inv. No. 72750
<b>Illustration</b>	Věra Šlancarová



<b>Kat. č.</b>	17.5.20
<b>Předmět</b>	Přezka – pravouhlá
<b>Datace</b>	2. polovina 13.–14. století
<b>Popis</b>	obdélná přezka se zachovaným trnem
<b>Materiál</b>	železo
<b>Rozměry</b>	5,9 x 5,0 cm; trn 5,2 cm, 23,5 g
<b>Naleziště</b>	zřícenina hradu Smilovo hradisko, k. ú. Žbánov
<b>Uložení</b>	Muzeum Prostějovska v Prostějově, inv. č. 46012
<b>Fotografie</b>	Věra Šlancarová



<b>Catalogue No.</b>	17.5.20
<b>Object</b>	Buckle - rectangular frame
<b>Dating</b>	2nd half of the 13th-14th century
<b>Description</b>	rectangular buckle with preserved pin
<b>Material</b>	iron
<b>Measurement</b>	5,9 x 5,0 cm; pin 5,2 cm, 23,5 g
<b>Location</b>	castle ruin Smilovo hradisko, cadastral area Žbánov
<b>Institution</b>	Muzeum Prostějovska v Prostějově, Inv. No. 46012
<b>Illustration</b>	Věra Šlancarová

<b>Kat. č.</b>	17.5.21
<b>Předmět</b>	Přezka – pravouhlá
<b>Datace</b>	2. polovina 13.–14. století
<b>Popis</b>	obdélná přezka se zachovaným trnem
<b>Materiál</b>	železo
<b>Rozměry</b>	6,4 x 6,1 cm; trn 7,6 cm, 30,0 g
<b>Naleziště</b>	zřícenina hradu Smilovo hradisko, k. ú. Žbánov
<b>Uložení</b>	Muzeum Prostějovska v Prostějově, inv. č. 46016
<b>Fotografie</b>	Věra Šlancarová



<b>Catalogue No.</b>	17.5.21
<b>Object</b>	Buckle – rectangular frame
<b>Dating</b>	2nd half of the 13th–14th century
<b>Description</b>	rectangular buckle with preserved pin
<b>Material</b>	iron
<b>Measurement</b>	6,4 x 6,1 cm; pin 7,6 cm, 30,0 g
<b>Location</b>	castle ruin Smilovo hradisko, cadastral area Žbánov
<b>Institution</b>	Muzeum Prostějovska v Prostějově, Inv. No. 46016
<b>Illustration</b>	Věra Šlancarová



<b>Kat. č.</b>	17.5.22
<b>Předmět</b>	Přezka – pravouhlá
<b>Datace</b>	novověk
<b>Popis</b>	obdélná přezka s plasticky zdobeným rámečkem
<b>Materiál</b>	mosaz
<b>Rozměry</b>	3,0 x 2,7 cm, 3,9 g
<b>Naleziště</b>	Brno, Kopečná ul., Anenské terasy, k. ú. Brno-město, A43/04, 281/26, sběr
<b>Uložení</b>	Archaia Brno z.ú., inv. č. 281/26
<b>Fotografie</b>	Věra Šlancarová



<b>Catalogue No.</b>	17.5.22
<b>Object</b>	Buckle – rectangular frame
<b>Dating</b>	post-medieval
<b>Description</b>	rectangular buckle with decorated frame
<b>Material</b>	brass
<b>Measurement</b>	3,0 x 2,7 cm, 3,9 g
<b>Location</b>	Brno, Kopečná St., Anenské terasy, cadastral area Brno-město, A43/04, 281/26, surface
<b>Institution</b>	Archaia Brno z.ú., Inv. No. 281/26
<b>Illustration</b>	Věra Šlancarová

<b>Kat. č.</b>	17.5.23
<b>Předmět</b>	Přezka – pravouhlá
<b>Datace</b>	2. polovina 14. století – 15. století
<b>Popis</b>	obdélná přezka se zachovaným trnem
<b>Materiál</b>	železo
<b>Rozměry</b>	1,6 x 2,3 cm; trn 1,2 cm, 1,6 g
<b>Naleziště</b>	Rokštejn, zřícenina hradu, k. ú. Panská Lhota, 1983, nádvoří, čtv. 9/7
<b>Uložení</b>	ÚAM FF MU, inv. č. 2442
<b>Fotografie</b>	Věra Šlancarová



<b>Catalogue No.</b>	17.5.23
<b>Object</b>	Buckle – rectangular frame
<b>Dating</b>	2nd half of the 14th century – 15th century
<b>Description</b>	rectangular buckle with preserved pin
<b>Material</b>	iron
<b>Measurement</b>	1,6 x 2,3 cm; pin 1,2 cm, 1,6 g
<b>Location</b>	Rokštejn, castle ruin, cadastral area Panská Lhota, 1983, courtyard, square 9/7
<b>Institution</b>	ÚAM FF MU, Inv. No. 2442
<b>Illustration</b>	Věra Šlancarová

<b>Kat. č.</b>	17.5.24
<b>Předmět</b>	Přezka – pravouhlá
<b>Datace</b>	15. století
<b>Popis</b>	fragmentárně dochovaná obdélná přezka s trnem
<b>Materiál</b>	železo
<b>Rozměry</b>	2,5 x 1,8 cm, trn 2,4 cm, 2,7 g
<b>Naleziště</b>	Rokštejn, zřícenina hradu, k. ú. Panská Lhota, 1982, nádvoří, čtv. 7/8
<b>Uložení</b>	ÚAM FF MU, inv. č. 2268
<b>Fotografie</b>	Věra Šlancarová



<b>Catalogue No.</b>	17.5.24
<b>Object</b>	Buckle - rectangular frame
<b>Dating</b>	15th century
<b>Description</b>	fragment of rectangular buckle with pin
<b>Material</b>	iron
<b>Measurement</b>	2,5 x 1,8 cm, pin 2,4 cm, 2,7 g
<b>Location</b>	Rokštejn, castle ruin, cadastral area Panská Lhota, 1982, courtyard, square 7/8
<b>Institution</b>	ÚAM FF MU, Inv. No. 2268
<b>Illustration</b>	Věra Šlancarová

<b>Kat. č.</b>	17.5.25
<b>Předmět</b>	Přezka – pravouhlá
<b>Datace</b>	15. století
<b>Popis</b>	obdélná přezka bez trnu
<b>Materiál</b>	železo
<b>Rozměry</b>	3,0 x 1,8 cm, 2,9 g
<b>Naleziště</b>	Rokštejn, zřícenina hradu, k. ú. Panská Lhota, 1983, nádvoří, čtv. 8/8
<b>Uložení</b>	ÚAM FF MU, inv. č. 2385
<b>Fotografie</b>	Věra Šlancarová



<b>Catalogue No.</b>	17.5.25
<b>Object</b>	Buckle – rectangular frame
<b>Dating</b>	15th century
<b>Description</b>	rectangular buckle without pin
<b>Material</b>	iron
<b>Measurement</b>	3,0 x 1,8 cm, 2,9 g
<b>Location</b>	Rokštejn, castle ruin, cadastral area Panská Lhota, 1983, courtyard, square 8/8
<b>Institution</b>	ÚAM FF MU, Inv. No. 2385
<b>Illustration</b>	Věra Šlancarová

<b>Kat. č.</b>	17.5.26
<b>Předmět</b>	Přezka – pravouhlá
<b>Datace</b>	15. století
<b>Popis</b>	obdélná přezka se zachovaným trnem
<b>Materiál</b>	železo
<b>Rozměry</b>	3,9 x 2,4 cm; trn 2,5 cm, 6,6 g
<b>Naleziště</b>	Rokštejn, zřícenina hradu, k. ú. Panská Lhota, 1983
<b>Uložení</b>	ÚAM FF MU, inv. č. 286/00
<b>Fotografie</b>	Věra Šlancarová



<b>Catalogue No.</b>	17.5.26
<b>Object</b>	Buckle - rectangular frame
<b>Dating</b>	15th century
<b>Description</b>	rectangular buckle with preserved pin
<b>Material</b>	iron
<b>Measurement</b>	3,9 x 2,4 cm; pin 2,5 cm, 6,6 g
<b>Location</b>	Rokštejn, castle ruin, cadastral area Panská Lhota, 1983
<b>Institution</b>	ÚAM FF MU, Inv. No. 286/00
<b>Illustration</b>	Věra Šlancarová

<b>Kat. č.</b>	17.5.27
<b>Předmět</b>	Přezka – pravouhlá
<b>Datace</b>	15. století
<b>Popis</b>	fragment obdélné přezky bez dochovaného trnu
<b>Materiál</b>	železo
<b>Rozměry</b>	1,7 x 4,2 cm, 3,8 g
<b>Naleziště</b>	Rokštejn, zřícenina hradu, k. ú. Panská Lhota, 1986, nádvoří horního hradu, čtv. 8/9
<b>Uložení</b>	ÚAM FF MU, inv. č. 5326
<b>Fotografie</b>	Věra Šlancarová



<b>Catalogue No.</b>	17.5.27
<b>Object</b>	Buckle – rectangular frame
<b>Dating</b>	15th century
<b>Description</b>	fragment of rectangular buckle without preserved pin
<b>Material</b>	iron
<b>Measurement</b>	1,7 x 4,2 cm, 3,8 g
<b>Location</b>	Rokštejn, castle ruin, cadastral area Panská Lhota, 1986, court of the upper castle, square 8/9
<b>Institution</b>	ÚAM FF MU, Inv. No. 5326
<b>Illustration</b>	Věra Šlancarová

<b>Kat. č.</b>	17.5.28
<b>Předmět</b>	Přezka – pravouhlá
<b>Datace</b>	15. století
<b>Popis</b>	rámeček obdélné přezky bez dochovaného trnu
<b>Materiál</b>	železo
<b>Rozměry</b>	3,8 x 2,2 cm, 4,9 g
<b>Naleziště</b>	Brno, Milady Horákové, k. ú. Brno-město, A 51/00, J3
<b>Uložení</b>	Muzeum města Brna, inv. č. 51/00-193/128
<b>Fotografie</b>	Věra Šlancarová

<b>Catalogue No.</b>	17.5.28
<b>Object</b>	Buckle – rectangular frame
<b>Dating</b>	15th century
<b>Description</b>	rectangular buckle frame without pin
<b>Material</b>	iron
<b>Measurement</b>	3,8 x 2,2 cm, 4,9 g
<b>Location</b>	Brno, Milady Horákové, cadastral area Brno-město, A 51/00, J3
<b>Institution</b>	Muzeum města Brna, Inv. No. 51/00-193/128
<b>Illustration</b>	Věra Šlancarová



<b>Kat. č.</b>	17.5.29
<b>Předmět</b>	Přezka – pravouhlá
<b>Datace</b>	vrcholný středověk
<b>Popis</b>	rámeček obdélné přezky bez dochovaného trnu
<b>Materiál</b>	barevný kov
<b>Rozměry</b>	3,7 x 2,3 cm, 6,7 g
<b>Naleziště</b>	Brno, Mozartova ul., k. ú. Brno-město, A 63/2002, 125/3
<b>Uložení</b>	Archaia Brno z.ú., inv. č. 125/3
<b>Fotografie</b>	Věra Šlancarová



<b>Catalogue No.</b>	17.5.29
<b>Object</b>	Buckle – rectangular frame
<b>Dating</b>	High Middle Ages
<b>Description</b>	rectangular buckle frame without pin
<b>Material</b>	alloy
<b>Measurement</b>	3,7 x 2,3 cm, 6,7 g
<b>Location</b>	Brno, Mozartova St., cadastral area Brno-město, A 63/2002, 125/3
<b>Institution</b>	Archaia Brno z.ú., Inv. No. 125/3
<b>Illustration</b>	Věra Šlancarová



<b>Kat. č.</b>	17.5.30
<b>Předmět</b>	Přezka – pravouhlá
<b>Datace</b>	14.–15. století
<b>Popis</b>	fragment obdélné přezky
<b>Materiál</b>	barevný kov
<b>Rozměry</b>	3,6 x 2,0 cm, 5,4 g
<b>Naleziště</b>	Štarkov, zřícenina hradu Skály, k. ú. Nový Jimramov, branka jižně od hlavní brány směrem dovnitř
<b>Uložení</b>	Moravské zemské muzeum Brno, inv. č. 13
<b>Fotografie</b>	Věra Šlancarová
<b>Catalogue No.</b>	17.5.30
<b>Object</b>	Buckle – rectangular frame
<b>Dating</b>	14th–15th century
<b>Description</b>	rectangular buckle fragment
<b>Material</b>	alloy
<b>Measurement</b>	3,6 x 2,0 cm, 5,4 g
<b>Location</b>	Štarkov, castle ruin Skály, cadastral area Nový Jimramov, small gate south from the main gate
<b>Institution</b>	Moravské zemské muzeum Brno, Inv. No. 13
<b>Illustration</b>	Věra Šlancarová



<b>Kat. č.</b>	17.5.31
<b>Předmět</b>	Přezka – pravouhlá
<b>Datace</b>	2. polovina 15.–1. polovina 16. století
<b>Popis</b>	fragment obdélné přezky
<b>Materiál</b>	barevný kov
<b>Rozměry</b>	délka 3,5 cm
<b>Naleziště</b>	Brno, Pekařská ul., k. ú. Staré Brno, AUB 01/89
<b>Uložení</b>	Archeologický ústav AV ČR, Brno, v. v. i., bez inv. č.
<b>Fotografie</b>	Zůbek 2002, obr. 2:2



<b>Catalogue No.</b>	17.5.31
<b>Object</b>	Buckle – rectangular frame
<b>Dating</b>	2nd half of the 15th–1st half of the 16th century
<b>Description</b>	rectangular buckle fragment
<b>Material</b>	alloy
<b>Measurement</b>	length 3,5 cm
<b>Location</b>	Brno, Pekařská St., cadastral area Staré Brno, AUB 01/89
<b>Institution</b>	Archeologický ústav AV ČR, Brno, v. v. i., Inv. No. N/A
<b>Illustration</b>	Zůbek 2002, Fig. 2:2

<b>Kat. č.</b>	17.5.32
<b>Předmět</b>	Přezka – pravouhlá
<b>Datace</b>	14. století
<b>Popis</b>	fragment obdélné přezky s trnem
<b>Materiál</b>	železo
<b>Rozměry</b>	3,2 x 2,0 cm, trn 2,5 cm, 3,6 g
<b>Naleziště</b>	Aueršperk, zřícenina hradu, k. ú. Dvořiště u Bystřice nad Pernštejnem, výzkum z roku 1924
<b>Uložení</b>	Městské muzeum Bystřice nad Pernštejnem, inv. č. 76/95
<b>Fotografie</b>	Věra Šlancarová
<b>Catalogue No.</b>	17.5.32
<b>Object</b>	Buckle – rectangular frame
<b>Dating</b>	14th century
<b>Description</b>	rectangular buckle fragment with pin
<b>Material</b>	iron
<b>Measurement</b>	3,2 x 2,0 cm, pin 2,5 cm, 3,6 g
<b>Location</b>	Aueršperk, castle ruin, cadastral area Dvořiště u Bystřice nad Pernštejnem, excavated in 1924
<b>Institution</b>	Městské muzeum Bystřice nad Pernštejnem, Inv. No. 76/95
<b>Illustration</b>	Věra Šlancarová



<b>Kat. č.</b>	17.5.33
<b>Předmět</b>	Přezka – pravouhlá
<b>Datace</b>	14.–15. století
<b>Popis</b>	obdélná přezka bez dochovaného trnu
<b>Materiál</b>	železo
<b>Rozměry</b>	4,2 x 2,5 cm
<b>Naleziště</b>	zaniklá ves s tvrzí Konůvky, k. ú. Heršpice
<b>Uložení</b>	Moravské zemské muzeum Brno, inv. č. 75559
<b>Fotografie</b>	Věra Šlancarová

<b>Catalogue No.</b>	17.5.33
<b>Object</b>	Buckle – rectangular frame
<b>Dating</b>	14th–15th century
<b>Description</b>	rectangular buckle without preserved pin
<b>Material</b>	iron
<b>Measurement</b>	4,2 x 2,5 cm
<b>Location</b>	former village with stronghold Konůvky, cadastral area Heršpice
<b>Institution</b>	Moravské zemské muzeum Brno, Inv. No. 75559
<b>Illustration</b>	Věra Šlancarová



<b>Kat. č.</b>	17.5.34
<b>Předmět</b>	Přezka – pravouhlá
<b>Datace</b>	14.–15. století
<b>Popis</b>	pravouhlá přezka bez dochovaného trnu
<b>Materiál</b>	železo
<b>Rozměry</b>	3,9 x 2,1 cm
<b>Naleziště</b>	zaniklá ves s tvrzí Mstěnice, k. ú. Hrotovice, dvůr
<b>Uložení</b>	Moravské zemské muzeum Brno, inv. č. 14913
<b>Fotografie</b>	Věra Šlancarová

<b>Catalogue No.</b>	17.5.34
<b>Object</b>	Buckle – rectangular frame
<b>Dating</b>	14th–15th century
<b>Description</b>	square buckle without pin
<b>Material</b>	iron
<b>Measurement</b>	3,9 x 2,1 cm
<b>Location</b>	former village with stronghold Mstěnice, cadastral area Hrotovice, courtyard
<b>Institution</b>	Moravské zemské muzeum Brno, Inv. No. 14913
<b>Illustration</b>	Věra Šlancarová



<b>Kat. č.</b>	17.5.35
<b>Předmět</b>	Přezka – pravouhlá
<b>Datace</b>	středověk
<b>Popis</b>	obdélná přezka bez dochovaného trnu
<b>Materiál</b>	bronz
<b>Rozměry</b>	5,0 x 2,5 cm, 12,3 g
<b>Naleziště</b>	Znojmo, nám. Svobody, polyfunkční dům, k. ú. Znojmo, NZ 106/06, H72
<b>Uložení</b>	Jihomoravské muzeum ve Znojmě, inv. č. A31459/1398
<b>Fotografie</b>	Věra Šlancarová

<b>Catalogue No.</b>	17.5.35
<b>Object</b>	Buckle – rectangular frame
<b>Dating</b>	medieval
<b>Description</b>	rectangular buckle without preserved pin
<b>Material</b>	bronze
<b>Measurement</b>	5,0 x 2,5 cm, 12,3 g
<b>Location</b>	Znojmo, square Svobody, shopping centre, cadastral area Znojmo, No. 106/06, H72
<b>Institution</b>	Jihomoravské muzeum ve Znojmě, Inv. No. A31459/1398
<b>Illustration</b>	Věra Šlancarová



<b>Kat. č.</b>	17.5.36
<b>Předmět</b>	Přezka – pravouhlá
<b>Datace</b>	14.–15. století
<b>Popis</b>	deformovaná pravouhlá přezka, bez dochovaného trnu
<b>Materiál</b>	železo
<b>Rozměry</b>	5,9 x 4,6 cm
<b>Naleziště</b>	zaniklá ves s tvrzí Mstěnice, k. ú. Hrotovice, dvůr
<b>Uložení</b>	Moravské zemské muzeum Brno, bez inv. č.
<b>Fotografie</b>	Nekuda 1985, obr. 216:i
<b>Catalogue No.</b>	17.5.36
<b>Object</b>	Buckle – rectangular frame
<b>Dating</b>	14th–15th century
<b>Description</b>	deformed square buckle without preserved pin
<b>Material</b>	iron
<b>Measurement</b>	5,9 x 4,6 cm
<b>Location</b>	former village with stronghold Mstěnice, cadastral area Hrotovice, courtyard
<b>Institution</b>	Moravské zemské muzeum Brno, Inv. No. N/A
<b>Illustration</b>	Nekuda 1985, Fig. 216:i



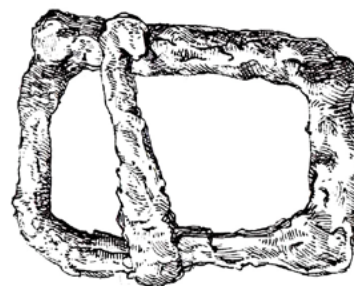
<b>Kat. č.</b>	17.5.37
<b>Předmět</b>	Přezka – pravouhlá
<b>Datace</b>	vrcholný středověk
<b>Popis</b>	obdélná přezka s dochovaným trnem
<b>Materiál</b>	železo
<b>Rozměry</b>	4,2 x 3,2 cm; trn 3,5 cm, 12,3 g
<b>Naleziště</b>	hrad Špilberk, k. ú. Brno-město
<b>Uložení</b>	Moravské zemské muzeum Brno, inv. č. 142051
<b>Fotografie</b>	Věra Šlancarová



<b>Catalogue No.</b>	17.5.37
<b>Object</b>	Buckle – rectangular frame
<b>Dating</b>	High Middle Ages
<b>Description</b>	rectangular buckle with pin
<b>Material</b>	iron
<b>Measurement</b>	4,2 x 3,2 cm; pin 3,5 cm, 12,3 g
<b>Location</b>	castle Špilberk, cadastral area Brno-město
<b>Institution</b>	Moravské zemské muzeum Brno, Inv. No. 142051
<b>Illustration</b>	Věra Šlancarová



<b>Kat. č.</b>	17.5.38
<b>Předmět</b>	Přezka – pravouhlá
<b>Datace</b>	14.–15. století
<b>Popis</b>	masivní pravouhlá přezka s dochovaným trnem, který nepřesahuje rámeček
<b>Materiál</b>	železo
<b>Rozměry</b>	5,7 x 4,3 cm
<b>Naleziště</b>	Rytířská jeskyně, k. ú. Lažánky u Blanska
<b>Uložení</b>	Archeologický ústav AV ČR, Brno, v. v. i., bez inv. č.
<b>Fotografie</b>	Skutil 1961, obr. 13:1



<b>Catalogue No.</b>	17.5.38
<b>Object</b>	Buckle – rectangular frame
<b>Dating</b>	14th–15th century
<b>Description</b>	solid square buckle with preserved pin, which does not overlap the frame
<b>Material</b>	iron
<b>Measurement</b>	5,7 x 4,3 cm
<b>Location</b>	Rytířská cave, cadastral area Lažánky u Blanska
<b>Institution</b>	Archeologický ústav AV ČR, Brno, v. v. i., Inv. No. N/A
<b>Illustration</b>	Skutil 1961, Fig. 13:1

<b>Kat. č.</b>	17.5.39
<b>Předmět</b>	Přezka – pravouhlá
<b>Datace</b>	2. polovina 13.–14. století
<b>Popis</b>	rámeček obdélné přezky bez dochovaného trnu
<b>Materiál</b>	železo
<b>Rozměry</b>	6,7 x 5,0 cm, 29,9 cm
<b>Naleziště</b>	zřícenina hradu Smilovo hradisko, k. ú. Žbánov
<b>Uložení</b>	Muzeum Prostějovska v Prostějově, inv. č. 46014
<b>Fotografie</b>	Věra Šlancarová



<b>Catalogue No.</b>	17.5.39
<b>Object</b>	Buckle – rectangular frame
<b>Dating</b>	2nd half of the 13th–14th century
<b>Description</b>	rectangular buckle fragment without preserved pin
<b>Material</b>	iron
<b>Measurement</b>	6,7 x 5,0 cm, 29,9 cm
<b>Location</b>	castle ruin Smilovo hradisko, cadastral area Žbánov
<b>Institution</b>	Muzeum Prostějovska v Prostějově, Inv. No. 46014
<b>Illustration</b>	Věra Šlancarová

<b>Kat. č.</b>	17.5.40
<b>Předmět</b>	Přezka – pravouhlá
<b>Datace</b>	vrcholný středověk
<b>Popis</b>	fragment obdélné přezky
<b>Materiál</b>	železo
<b>Rozměry</b>	4,5 x 3,4 cm
<b>Naleziště</b>	Vyškov, Dobrovského ulice, k. ú. Vyškov, výkop objektu
<b>Uložení</b>	Muzeum Vyškovska, inv. č. A9672
<b>Fotografie</b>	Muzeum Vyškovska



<b>Catalogue No.</b>	17.5.40
<b>Object</b>	Buckle - rectangular frame
<b>Dating</b>	High Middle Ages
<b>Description</b>	rectangular buckle fragment
<b>Material</b>	iron
<b>Measurement</b>	4,5 x 3,4 cm
<b>Location</b>	Vyškov, Dobrovského St., cadastral area Vyškov, object
<b>Institution</b>	Muzeum Vyškovska, Inv. No. A9672
<b>Illustration</b>	Muzeum Vyškovska

<b>Kat. č.</b>	17.5.41
<b>Předmět</b>	Přezka – pravouhlá
<b>Datace</b>	2. polovina 15.–1. polovina 16. století
<b>Popis</b>	obdélná přezka s trnem
<b>Materiál</b>	barevný kov
<b>Rozměry</b>	5,0 x 2,5 cm
<b>Naleziště</b>	Brno, Pekařská ul., k. ú. Staré Brno, AUB 01/89, G/4a, vrstva 100
<b>Uložení</b>	Archeologický ústav AV ČR, Brno, v. v. i., inv. č. 452459
<b>Fotografie</b>	fotoarchiv Archaia Brno z.ú.
<b>Catalogue No.</b>	17.5.41
<b>Object</b>	Buckle – rectangular frame
<b>Dating</b>	2nd half of the 15th–1st half of the 16th century
<b>Description</b>	rectangular buckle with pin
<b>Material</b>	alloy
<b>Measurement</b>	5,0 x 2,5 cm
<b>Location</b>	Brno, Pekařská St., cadastral area Staré Brno, AUB 01/89, G/4a, stratum 100
<b>Institution</b>	Archeologický ústav AV ČR, Brno, v. v. i., Inv. No. 452459
<b>Illustration</b>	photo archive Archaia Brno z.ú.



<b>Kat. č.</b>	17.5.42
<b>Předmět</b>	Přezka – pravouhlá
<b>Datace</b>	14.–15. století
<b>Popis</b>	obdélná přezka bez trnu
<b>Materiál</b>	železo
<b>Rozměry</b>	6,7 x 3,7 cm, 31,1 g
<b>Naleziště</b>	Štarkov, zřícenina hradu Skály, k. ú. Nový Jimramov, vlčí jáma
<b>Uložení</b>	Moravské zemské muzeum Brno, inv. č. 67
<b>Fotografie</b>	Věra Šlancarová
<b>Catalogue No.</b>	17.5.42
<b>Object</b>	Buckle – rectangular frame
<b>Dating</b>	14th–15th century
<b>Description</b>	rectangular buckle without preserved pin
<b>Material</b>	iron
<b>Measurement</b>	6,7 x 3,7 cm, 31,1 g
<b>Location</b>	Štarkov, castle ruin Skály, cadastral area Nový Jimramov
<b>Institution</b>	Moravské zemské muzeum Brno, Inv. No. 67
<b>Illustration</b>	Věra Šlancarová



<b>Kat. č.</b>	17.5.43
<b>Předmět</b>	Přezka – pravouhlá
<b>Datace</b>	15. století
<b>Popis</b>	obdélná přezka bez dochovaného trnu
<b>Materiál</b>	železo
<b>Rozměry</b>	7,6 x 3,8 cm, 26,9 g
<b>Naleziště</b>	Rokštejn, zřícenina hradu, k. ú. Panská Lhota, 1983, nádvoří dolního hradu, čtv. 7/9
<b>Uložení</b>	ÚAM FF MU, inv. č. 3629
<b>Fotografie</b>	Věra Šlancarová



<b>Catalogue No.</b>	17.5.43
<b>Object</b>	Buckle - rectangular frame
<b>Dating</b>	15th century
<b>Description</b>	rectangular buckle without preserved pin
<b>Material</b>	iron
<b>Measurement</b>	7,6 x 3,8 cm, 26,9 g
<b>Location</b>	Rokštejn, castle ruin, cadastral area Panská Lhota, 1983, court of the lower castle, square 7/9
<b>Institution</b>	ÚAM FF MU, Inv. No. 3629
<b>Illustration</b>	Věra Šlancarová

<b>Kat. č.</b>	17.5.44
<b>Předmět</b>	Přezka – pravouhlá
<b>Datace</b>	14.–15. století
<b>Popis</b>	rámeček pravouhlé přezky bez dochovaného trnu
<b>Materiál</b>	železo
<b>Rozměry</b>	6,0 x 1,9 cm
<b>Naleziště</b>	zaniklá ves s tvrzí Mstěnice, k. ú. Hrotovice, dvůr
<b>Uložení</b>	Moravské zemské muzeum Brno, bez inv. č.
<b>Fotografie</b>	Nekuda 1985, obr. 216:a



<b>Catalogue No.</b>	17.5.44
<b>Object</b>	Buckle – rectangular frame
<b>Dating</b>	14th–15th century
<b>Description</b>	square buckle without pin
<b>Material</b>	iron
<b>Measurement</b>	6,0 x 1,9 cm
<b>Location</b>	former village with stronghold Mstěnice, cadastral area Hrotovice, courtyard
<b>Institution</b>	Moravské zemské muzeum Brno, Inv. No. N/A
<b>Illustration</b>	Nekuda 1985, Fig. 216:a

<b>Kat. č.</b>	17.5.45
<b>Předmět</b>	Přezka – pravouhlá
<b>Datace</b>	14.–15. století
<b>Popis</b>	fragment obdélné přezky
<b>Materiál</b>	barevný kov
<b>Rozměry</b>	2,6 x 6,8 cm, 8,9 g
<b>Naleziště</b>	Štarkov, zřícenina hradu Skály, k. ú. Nový Jimramov, dolní hrad, smetiště jižně od vstupu H, H 135 1/2
<b>Uložení</b>	Moravské zemské muzeum Brno, inv. č. 135
<b>Fotografie</b>	Věra Šlancarová

<b>Catalogue No.</b>	17.5.45
<b>Object</b>	Buckle – rectangular frame
<b>Dating</b>	14th–15th century
<b>Description</b>	rectangular buckle fragment
<b>Material</b>	alloy
<b>Measurement</b>	2,6 x 6,8 cm, 8,9 g
<b>Location</b>	Štarkov, castle ruin Skály, cadastral area Nový Jimramov, lower castle, rubbish dump south from entrance H, H 135 1/2
<b>Institution</b>	Moravské zemské muzeum Brno, Inv. No. 135
<b>Illustration</b>	Věra Šlancarová





<b>Kat. č.</b>	17.5.46
<b>Předmět</b>	Přezka – pravouhlá
<b>Datace</b>	14.–15. století
<b>Popis</b>	obdélná přezka
<b>Materiál</b>	barevný kov
<b>Rozměry</b>	5,4 x 3,0 cm, 14,0 g
<b>Naleziště</b>	Štarkov, zřícenina hradu Skály, k. ú. Nový Jimramov, branka jižně od hlavní brány směrem dovnitř
<b>Uložení</b>	Moravské zemské muzeum Brno, inv. č. 13
<b>Fotografie</b>	Věra Šlancarová
<b>Catalogue No.</b>	17.5.46
<b>Object</b>	Buckle – rectangular frame
<b>Dating</b>	14th–15th century
<b>Description</b>	rectangular buckle
<b>Material</b>	alloy
<b>Measurement</b>	5,4 x 3,0 cm, 14,0 g
<b>Location</b>	Štarkov, castle ruin Skály, cadastral area Nový Jimramov, small gate south from the main gate
<b>Institution</b>	Moravské zemské muzeum Brno, Inv. No. 13
<b>Illustration</b>	Věra Šlancarová



<b>Kat. č.</b>	17.5.47
<b>Předmět</b>	Přezka – pravouhlá
<b>Datace</b>	2. polovina 15.–1. polovina 16. století
<b>Popis</b>	obdélná přezka bez dochovaného trnu
<b>Materiál</b>	barevný kov
<b>Rozměry</b>	4,8 x 2,5 cm
<b>Naleziště</b>	Brno, Pekařská ul., k. ú. Staré Brno, AUB 01/89, F/3–4m/4a, vrstva 100
<b>Uložení</b>	Archeologický ústav AV ČR, Brno, v. v. i., inv. č. 452675
<b>Fotografie</b>	fotoarchiv Archaia Brno z.ú.
<b>Catalogue No.</b>	17.5.47
<b>Object</b>	Buckle – rectangular frame
<b>Dating</b>	2nd half of the 15th–1st half of the 16th century
<b>Description</b>	rectangular buckle without preserved pin
<b>Material</b>	alloy
<b>Measurement</b>	4,8 x 2,5 cm
<b>Location</b>	Brno, Pekařská St., cadastral area Staré Brno, AUB 01/89, F/3–4m/4a, stratum 100
<b>Institution</b>	Archeologický ústav AV ČR, Brno, v. v. i., Inv. No. 452675
<b>Illustration</b>	photo archive Archaia Brno z.ú.

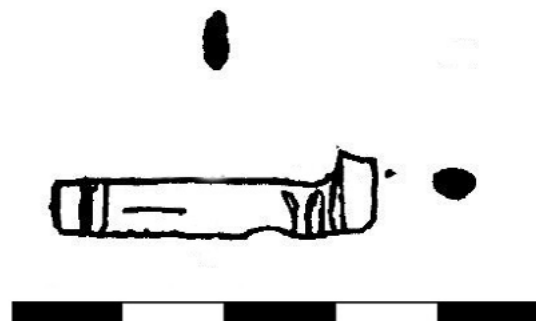


<b>Kat. č.</b>	17.5.48
<b>Předmět</b>	Přezka – pravouhlá
<b>Datace</b>	2. polovina 15.–1. polovina 16. století
<b>Popis</b>	část rámečku obdélné přezky
<b>Materiál</b>	barevný kov
<b>Rozměry</b>	délka 4,3 cm
<b>Naleziště</b>	Brno, Pekařská ul., k. ú. Staré Brno, AUB 01/89, G/7m/4a, vrstva 100
<b>Uložení</b>	Archeologický ústav AV ČR, Brno, v. v. i., inv. č. 452331
<b>Fotografie</b>	fotoarchiv Archaia Brno z.ú.
<b>Catalogue No.</b>	17.5.48
<b>Object</b>	Buckle – rectangular frame
<b>Dating</b>	2nd half of the 15th–1st half of the 16th century
<b>Description</b>	part of a rectangular buckle frame
<b>Material</b>	alloy
<b>Measurement</b>	length 4,3 cm
<b>Location</b>	Brno, Pekařská St., cadastral area Staré Brno, AUB 01/89, G/7m/4a, stratum 100
<b>Institution</b>	Archeologický ústav AV ČR, Brno, v. v. i., Inv. No. 452331
<b>Illustration</b>	photo archive Archaia Brno z.ú.



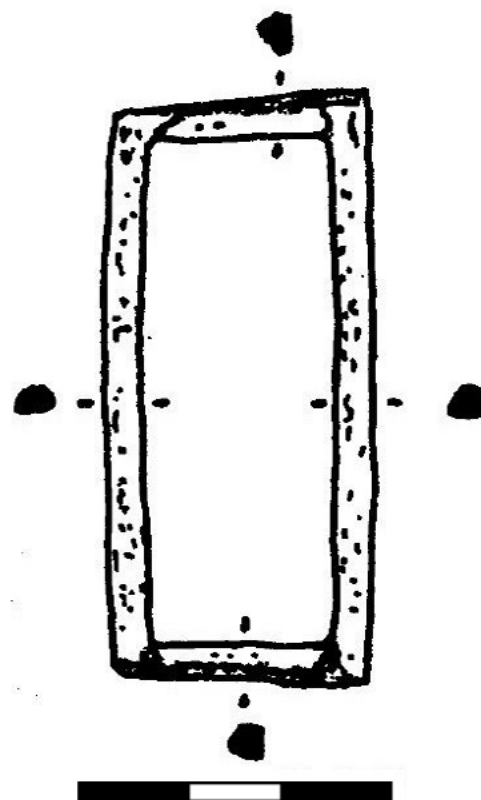
<b>Kat. č.</b>	17.5.49
<b>Předmět</b>	Přezka – pravouhlá
<b>Datace</b>	2. polovina 15.–1. polovina 16. století
<b>Popis</b>	fragment obdélné přezky
<b>Materiál</b>	barevný kov
<b>Rozměry</b>	délka cca 3,0 cm
<b>Naleziště</b>	Brno, Pekařská ul., k. ú. Staré Brno, AUB 01/89
<b>Uložení</b>	Archeologický ústav AV ČR, Brno, v. v. i., bez inv. č.
<b>Fotografie</b>	Zůbek 2002, obr. 2:3

<b>Catalogue No.</b>	17.5.49
<b>Object</b>	Buckle – rectangular frame
<b>Dating</b>	2nd half of the 15th–1st half of the 16th century
<b>Description</b>	rectangular buckle fragment
<b>Material</b>	alloy
<b>Measurement</b>	length circa 3,0 cm
<b>Location</b>	Brno, Pekařská St., cadastral area Staré Brno, AUB 01/89
<b>Institution</b>	Archeologický ústav AV ČR, Brno, v. v. i., Inv. No. N/A
<b>Illustration</b>	Zůbek 2002, Fig. 2:3



<b>Kat. č.</b>	17.5.50
<b>Předmět</b>	Přezka – pravoúhlá
<b>Datace</b>	středověk – novověk
<b>Popis</b>	obdélníková přezka bez trnu
<b>Materiál</b>	barevný kov
<b>Rozměry</b>	5,5 x 2,4 cm
<b>Naleziště</b>	Brno, Josefská 7, k. ú. Brno-město, AU2/90
<b>Uložení</b>	Archeologický ústav AV ČR, Brno, v. v. i., bez inv. č.
<b>Fotografie</b>	Zůbek 2002, obr. 3:1

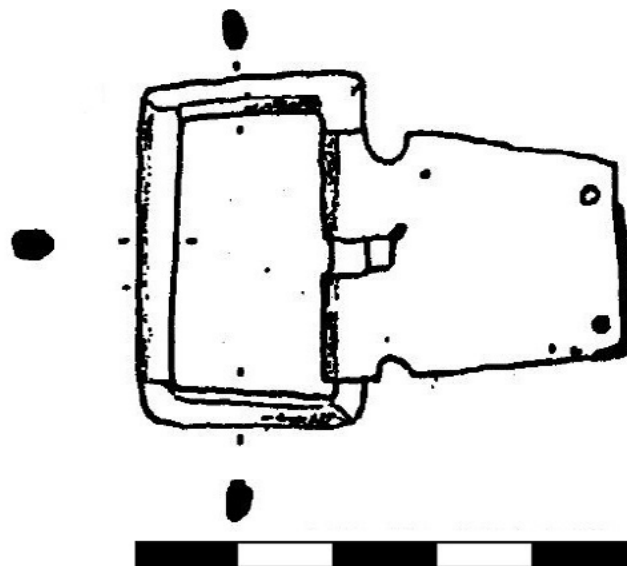
<b>Catalogue No.</b>	17.5.50
<b>Object</b>	Buckle – rectangular frame
<b>Dating</b>	medieval – post-medieval
<b>Description</b>	rectangular buckle without preserved pin
<b>Material</b>	alloy
<b>Measurement</b>	5,5 x 2,4 cm
<b>Location</b>	Brno, Josefská 7, cadastral area Brno-město, AU2/90
<b>Institution</b>	Archeologický ústav AV ČR, Brno, v. v. i., Inv. No. N/A
<b>Illustration</b>	Zůbek 2002, Fig. 3:1



<b>Kat. č.</b>	17.5.51
<b>Předmět</b>	Přezka – pravouhlá
<b>Datace</b>	2. polovina 15.–1. polovina 16. století
<b>Popis</b>	obdélná přezka s přichytnou destičkou zdobená rytou geometrickou výzdobou
<b>Materiál</b>	barevný kov
<b>Rozměry</b>	2,1 x 3,1 cm a destička 2,6 x 2,0 cm
<b>Naleziště</b>	Brno, Pekařská ul., k. ú. Staré Brno, AUB 01/89, G/12m/4a, vrstva 100
<b>Uložení</b>	Archeologický ústav AV ČR, Brno, v. v. i., inv. č. 452461
<b>Fotografie</b>	fotoarchiv Archaia Brno z.ú.
<b>Catalogue No.</b>	17.5.51
<b>Object</b>	Buckle – rectangular frame
<b>Dating</b>	2nd half of the 15th–1st half of the 16th century
<b>Description</b>	rectangular buckle with sheet plate with engraved geometric decorations
<b>Material</b>	alloy
<b>Measurement</b>	2,1 x 3,1 cm; plate 2,6 x 2,0 cm
<b>Location</b>	Brno, Pekařská St., cadastral area Staré Brno, AUB 01/89, G/12m/4a, stratum 100
<b>Institution</b>	Archeologický ústav AV ČR, Brno, v. v. i., Inv. No. 452461
<b>Illustration</b>	photo archive Archaia Brno z.ú.



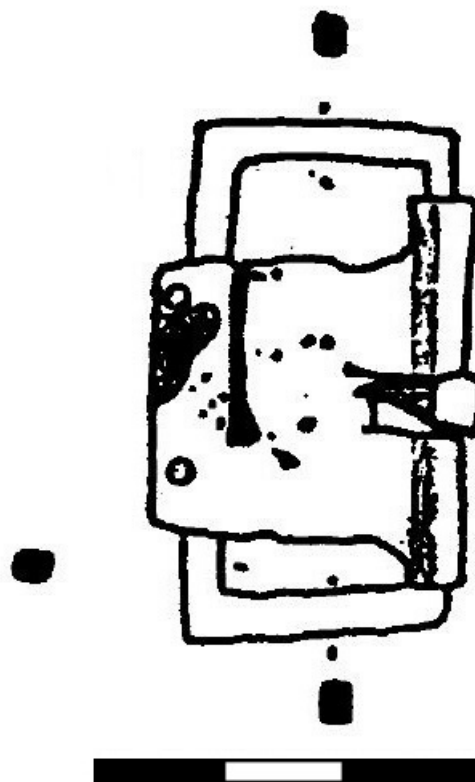
<b>Kat. č.</b>	17.5.52
<b>Předmět</b>	Přezka – pravouhlá
<b>Datace</b>	středověk (?)
<b>Popis</b>	čtyřhranná přezka se přichytnou destičkou, bez dochovaného trnu
<b>Materiál</b>	barevný kov
<b>Rozměry</b>	2,2 x 3,4 cm a destička 2,9 x 2,4 cm
<b>Naleziště</b>	hrad Špilberk, k. ú. Brno-město
<b>Uložení</b>	Muzeum města Brna, bez inv. č.
<b>Fotografie</b>	Zůbek 2002, obr. 4:6



<b>Catalogue No.</b>	17.5.52
<b>Object</b>	Buckle - rectangular frame
<b>Dating</b>	medieval (?)
<b>Description</b>	rectangular buckle with sheet plate, without preserved pin
<b>Material</b>	alloy
<b>Measurement</b>	2,2 x 3,4 cm; plate 2,9 x 2,4 cm
<b>Location</b>	castle Špilberk, cadastral area Brno-město
<b>Institution</b>	Muzeum města Brna, Inv. No. N/A
<b>Illustration</b>	Zůbek 2002, Fig. 4:6

<b>Kat. č.</b>	17.5.53
<b>Předmět</b>	Přezka – pravouhlá
<b>Datace</b>	16. století (?)
<b>Popis</b>	obdélná přezka s přichytnou destičkou a zachovaným trnem
<b>Materiál</b>	barevný kov
<b>Rozměry</b>	3,9 x 2,0 a destička 2,4 x 3,0 cm
<b>Naleziště</b>	Brno, Josefská 7, k. ú. Brno-město, AU2/90
<b>Uložení</b>	Archeologický ústav AV ČR, Brno, v. v. i., bez inv. č.
<b>Fotografie</b>	Zůbek 2002, obr. 3:3

<b>Catalogue No.</b>	17.5.53
<b>Object</b>	Buckle – rectangular frame
<b>Dating</b>	16th century (?)
<b>Description</b>	rectangular buckle with sheet plate and preserved pin
<b>Material</b>	alloy
<b>Measurement</b>	3,9 x 2,0; plate 2,4 x 3,0 cm
<b>Location</b>	Brno, Josefská 7, cadastral area Brno-město, AU2/90
<b>Institution</b>	Archeologický ústav AV ČR, Brno, v. v. i., Inv. No. N/A
<b>Illustration</b>	Zůbek 2002, Fig. 3:3





<b>Kat. č.</b>	17.5.54
<b>Předmět</b>	Přezka – pravouhlá
<b>Datace</b>	14.–15. století
<b>Popis</b>	obdélná přezka s přichytnou destičkou, bez dochovaného trnu
<b>Materiál</b>	mosaz a bronz
<b>Rozměry</b>	3,0 x 6,0 cm; destička 3,1 x 4,8 cm, 20,0 g
<b>Naleziště</b>	zaniklá ves s tvrzí Konůvky, k. ú. Heršpice
<b>Uložení</b>	Moravské zemské muzeum Brno, inv. č. 75565
<b>Fotografie</b>	Věra Šlancarová



<b>Catalogue No.</b>	17.5.54
<b>Object</b>	Buckle – rectangular frame
<b>Dating</b>	14th–15th century
<b>Description</b>	rectangular buckle with sheet plate, without preserved pin
<b>Material</b>	brass and bronze
<b>Measurement</b>	3,0 x 6,0 cm; plate 3,1 x 4,8 cm, 20,0 g
<b>Location</b>	former village with stronghold Konůvky, cadastral area Heršpice
<b>Institution</b>	Moravské zemské muzeum Brno, Inv. No. 75565
<b>Illustration</b>	Věra Šlancarová

<b>Kat. č.</b>	17.5.55
<b>Předmět</b>	Přezka – pravouhlá
<b>Datace</b>	14.–15. století
<b>Popis</b>	obdélná přezka s příchytanou destičkou, bez dochovaného trnu
<b>Materiál</b>	mosaz a bronz
<b>Rozměry</b>	5,6 x 2,3 cm; destička 2,9 x 4,6 cm, 15,3 g
<b>Naleziště</b>	zaniklá ves s tvrzí Konůvky, k. ú. Heršpice
<b>Uložení</b>	Moravské zemské muzeum Brno, inv. č. 75564
<b>Fotografie</b>	Věra Šlancarová



<b>Catalogue No.</b>	17.5.55
<b>Object</b>	Buckle – rectangular frame
<b>Dating</b>	14th–15th century
<b>Description</b>	rectangular buckle with sheet plate, without preserved pin
<b>Material</b>	brass and bronze
<b>Measurement</b>	5,6 x 2,3 cm; plate 2,9 x 4,6 cm, 15,3 g
<b>Location</b>	former village with stronghold Konůvky, cadastral area Heršpice
<b>Institution</b>	Moravské zemské muzeum Brno, Inv. No. 75564
<b>Illustration</b>	Věra Šlancarová

<b>Kat. č.</b>	17.5.56
<b>Předmět</b>	Přezka – pravouhlá
<b>Datace</b>	14.–15. století
<b>Popis</b>	pravouhlá přezka se zachovanou přichytnou destičkou
<b>Materiál</b>	železo
<b>Rozměry</b>	5,6 x 2,6 cm; destička 3,4 x 4 cm
<b>Naleziště</b>	zaniklá ves s tvrzí Mstěnice, k. ú. Hrotovice, dvůr
<b>Uložení</b>	Moravské zemské muzeum Brno, inv. č. 15636
<b>Fotografie</b>	Věra Šlancarová

<b>Catalogue No.</b>	17.5.56
<b>Object</b>	Buckle – rectangular frame
<b>Dating</b>	14th–15th century
<b>Description</b>	rectangular buckle with preserved sheet plate
<b>Material</b>	iron
<b>Measurement</b>	5,6 x 2,6 cm; plate 3,4 x 4 cm
<b>Location</b>	former village with stronghold Mstěnice, cadastral area Hrotovice, courtyard
<b>Institution</b>	Moravské zemské muzeum Brno, Inv. No. 15636
<b>Illustration</b>	Věra Šlancarová




<b>Kat. č.</b>	17.5.57
<b>Předmět</b>	Přezka – pravouhlá
<b>Datace</b>	2. polovina 13.–14. století
<b>Popis</b>	obdélná přezka se zachovaným trnem
<b>Materiál</b>	železo
<b>Rozměry</b>	3,6 x 5,4 cm; trn 4,4 cm, 62,2 g
<b>Naleziště</b>	zřícenina hradu Smilovo hradisko, k ú. Žbánov
<b>Uložení</b>	Muzeum Prostějovska v Prostějově, inv. č. 46018
<b>Fotografie</b>	Věra Šlancarová

<b>Catalogue No.</b>	17.5.57
<b>Object</b>	Buckle – rectangular frame
<b>Dating</b>	2nd half of the 13th–14th century
<b>Description</b>	rectangular buckle with preserved pin
<b>Material</b>	iron
<b>Measurement</b>	3,6 x 5,4 cm; pin 4,4 cm, 62,2 g
<b>Location</b>	castle ruin Smilovo hradisko, k. ú. Žbánov
<b>Institution</b>	Muzeum Prostějovska v Prostějově, Inv. No. 46018
<b>Illustration</b>	Věra Šlancarová




<b>Kat. č.</b>	17.5.58
<b>Předmět</b>	Přezka – pravouhlá
<b>Datace</b>	středověk
<b>Popis</b>	obdélná přezka s dochovaným trnem
<b>Materiál</b>	železo
<b>Rozměry</b>	8,6 x 6,7 cm
<b>Naleziště</b>	Šakvice, trať Štěpničky, k. ú. Šakvice
<b>Uložení</b>	Regionální muzeum v Mikulově, inv. č. A4332
<b>Fotografie</b>	František Trampota



<b>Catalogue No.</b>	17.5.58
<b>Object</b>	Buckle – rectangular frame
<b>Dating</b>	medieval
<b>Description</b>	rectangular buckle with preserved pin
<b>Material</b>	iron
<b>Measurement</b>	8,6 x 6,7 cm
<b>Location</b>	Šakvice, field Štěpničky, cadastral area Šakvice
<b>Institution</b>	Regionální muzeum v Mikulově, Inv. No. A4332
<b>Illustration</b>	František Trampota

<b>Kat. č.</b>	17.5.59
<b>Předmět</b>	Přezka – pravouhlá
<b>Datace</b>	14.–15. století
<b>Popis</b>	masivní pravouhlá přezka bez trnu
<b>Materiál</b>	železo
<b>Rozměry</b>	5,5 x 4,3 cm
<b>Naleziště</b>	zaniklá ves s tvrzí Mstěnice, k. ú. Hrotovice, tvrz
<b>Uložení</b>	Moravské zemské muzeum Brno, bez inv. č.
<b>Fotografie</b>	Nekuda 1985, obr. 2116:o
<b>Catalogue No.</b>	17.5.59
<b>Object</b>	Buckle – rectangular frame
<b>Dating</b>	14th–15th century
<b>Description</b>	solid square buckle without pin
<b>Material</b>	iron
<b>Measurement</b>	5,5 x 4,3 cm
<b>Location</b>	former village with stronghold Mstěnice, cadastral area Hrotovice, stronghold
<b>Institution</b>	Moravské zemské muzeum Brno, Inv. No. N/A
<b>Illustration</b>	Nekuda 1985, Fig. 2116:o



<b>Kat. č.</b>	17.5.60
<b>Předmět</b>	Přezka – pravouhlá
<b>Datace</b>	14.–15. století
<b>Popis</b>	pravouhlá přezka se středovou příčkou a dochovaným trnem
<b>Materiál</b>	železo
<b>Rozměry</b>	6,1 x 4,2 cm
<b>Naleziště</b>	zaniklá ves s tvrzí Konůvky, k. ú. Heršpice
<b>Uložení</b>	Moravské zemské muzeum Brno, inv. č. 75499
<b>Fotografie</b>	Věra Šlancarová



<b>Catalogue No.</b>	17.5.60
<b>Object</b>	Buckle – rectangular frame
<b>Dating</b>	14th–15th century
<b>Description</b>	square buckle with central bar and preserved pin
<b>Material</b>	iron
<b>Measurement</b>	6,1 x 4,2 cm
<b>Location</b>	former village with stronghold Konůvky, cadastral area Heršpice
<b>Institution</b>	Moravské zemské muzeum Brno, Inv. No. 75499
<b>Illustration</b>	Věra Šlancarová

<b>Kat. č.</b>	17.5.61
<b>Předmět</b>	Přezka – pravouhlá
<b>Datace</b>	středověk
<b>Popis</b>	obdélná přezka s příchytanou destičkou
<b>Materiál</b>	železo
<b>Rozměry</b>	3,9 x 2,4 cm, 4,2 g
<b>Naleziště</b>	Miroslav, nám. Svobody 22, k. ú. Miroslav, akce 211/04; zásobní jáma č. 551, kontext 285
<b>Uložení</b>	Městské muzeum a Galerie Knížecí dům Moravský Krumlov, inv. č. 14036–14038
<b>Fotografie</b>	Věra Šlancarová



<b>Catalogue No.</b>	17.5.61
<b>Object</b>	Buckle – rectangular frame
<b>Dating</b>	medieval
<b>Description</b>	rectangular buckle with sheet plate
<b>Material</b>	iron
<b>Measurement</b>	3,9 x 2,4 cm, 4,2 g
<b>Location</b>	Miroslav, square Svobody 22, cadastral area Miroslav, action 211/04; storage pit No. 551, context 285
<b>Institution</b>	Městské muzeum a Galerie Knížecí dům Moravský Krumlov, Inv. No. 14036–14038
<b>Illustration</b>	Věra Šlancarová



<b>Kat. č.</b>	17.5.62
<b>Předmět</b>	Přezka – pravouhlá
<b>Datace</b>	1265–přelom 13. a 14. století
<b>Popis</b>	silně zkorodovaná přezka s přichytnou destičkou
<b>Materiál</b>	železo
<b>Rozměry</b>	celková délka 5,7 cm, přezka 1,7 x 1,6 cm; trn 1,0 cm, 15,9 g
<b>Naleziště</b>	Brno, Rašínova 6, k. ú. Brno-město, A 30/1997, kontext 1265/3, výplň hrobu č. 850
<b>Uložení</b>	Muzeum města Brna, inv. č. kontext 1265/ inv. č. 3
<b>Fotografie</b>	Věra Šlancarová



<b>Catalogue No.</b>	17.5.62
<b>Object</b>	Buckle – rectangular frame
<b>Dating</b>	1265–turn of the 13th and 14th century
<b>Description</b>	badly corroded buckle with sheet plate
<b>Material</b>	iron
<b>Measurement</b>	length in total 5,7 cm, buckle 1,7 x 1,6 cm; pin 1,0 cm, 15,9 g
<b>Location</b>	Brno, Rašínova 6, cadastral area Brno-město, A 30/1997, context 1265/3, grave 850
<b>Institution</b>	Muzeum města Brna, Inv. No. context 1265/ Inv. No. 3
<b>Illustration</b>	Věra Šlancarová

<b>Kat. č.</b>	17.5.63
<b>Předmět</b>	Přezka – pravouhlá
<b>Datace</b>	14.–15. století
<b>Popis</b>	obdélná přezka s destičkou
<b>Materiál</b>	železo
<b>Rozměry</b>	4,0 x 3,9 cm; trn 1,8 cm, destička 2,7 x 3,0 cm, 11,2 g
<b>Naleziště</b>	Štarkov, zřícenina hradu Skály, k. ú. Nový Jimramov, purkrabství B4
<b>Uložení</b>	Moravské zemské muzeum Brno, inv. č. 1151- 53
<b>Fotografie</b>	Věra Šlancarová

<b>Catalogue No.</b>	17.5.63
<b>Object</b>	Buckle – rectangular frame
<b>Dating</b>	14th–15th century
<b>Description</b>	rectangular buckle with escutcheon plate
<b>Material</b>	iron
<b>Measurement</b>	4,0 x 3,9 cm; pin 1,8 cm, plate 2,7 x 3,0 cm, 11,2 g
<b>Location</b>	Štarkov, castle ruin Skály, cadastral area Nový Jimramov, burgrave's house B4
<b>Institution</b>	Moravské zemské muzeum Brno, Inv. No. 1151-53
<b>Illustration</b>	Věra Šlancarová



<b>Kat. č.</b>	17.5.64
<b>Předmět</b>	Přezka – pravouhlá
<b>Datace</b>	14.–15. století
<b>Popis</b>	dvoudílná pravouhlá přezka bez trnu
<b>Materiál</b>	železo
<b>Rozměry</b>	3,8 x 3,5 cm
<b>Naleziště</b>	zaniklá ves s tvrzí Mstěnice, k. ú. Hrotovice, tvrz
<b>Uložení</b>	Moravské zemské muzeum Brno, bez inv. č.
<b>Fotografie</b>	Nekuda 1985, obr. 216:f
<b>Catalogue No.</b>	17.5.64
<b>Object</b>	Buckle – rectangular frame
<b>Dating</b>	14th–15th century
<b>Description</b>	two-part square buckle without pin
<b>Material</b>	iron
<b>Measurement</b>	3,8 x 3,5 cm
<b>Location</b>	former village with stronghold Mstěnice, cadastral area Hrotovice, stronghold
<b>Institution</b>	Moravské zemské muzeum Brno, Inv. No. N/A
<b>Illustration</b>	Nekuda 1985, Fig. 216:f



<b>Kat. č.</b>	17.5.65
<b>Předmět</b>	Přezka – pravouhlá
<b>Datace</b>	14.–15. století
<b>Popis</b>	čtvercová přezka se středovou příčkou s tordovanými okraji
<b>Materiál</b>	bronz
<b>Rozměry</b>	2,3 x 2,3 cm, 2,7 g
<b>Naleziště</b>	zaniklá ves s tvrzí Konůvky, k. ú. Heršpice
<b>Uložení</b>	Moravské zemské muzeum Brno, inv. č. 72362
<b>Fotografie</b>	Věra Šlancarová



<b>Catalogue No.</b>	17.5.65
<b>Object</b>	Buckle – rectangular frame
<b>Dating</b>	14th–15th century
<b>Description</b>	square buckle with central bar with twisted frame
<b>Material</b>	bronze
<b>Measurement</b>	2,3 x 2,3 cm, 2,7 g
<b>Location</b>	former village with stronghold Konůvky, cadastral area Heršpice
<b>Institution</b>	Moravské zemské muzeum Brno, Inv. No. 72362
<b>Illustration</b>	Věra Šlancarová

<b>Kat. č.</b>	17.5.66
<b>Předmět</b>	Přezka – pravouhlá
<b>Datace</b>	15. století
<b>Popis</b>	čtvercová přezka se středovou příčkou a trnem + samostatně dochovaný trn
<b>Materiál</b>	železo
<b>Rozměry</b>	2,3 x 2,3 cm, trn 1,3 cm, 2,8 g
<b>Naleziště</b>	Rokštejn, zřícenina hradu, k. ú. Panská Lhota, 1981, před parkánovou hradbou, čtv. 11/4
<b>Uložení</b>	ÚAM FF MU, inv. č. 472
<b>Fotografie</b>	Věra Šlancarová



<b>Catalogue No.</b>	17.5.66
<b>Object</b>	Buckle - rectangular frame
<b>Dating</b>	15th century
<b>Description</b>	square buckle with central bar and pin, and individually preserved pin
<b>Material</b>	iron
<b>Measurement</b>	2,3 x 2,3 cm, pin 1,3 cm, 2,8 g
<b>Location</b>	Rokštejn, castle ruin, cadastral area Panská Lhota, 1981, in front of curtain wall, square 11/4
<b>Institution</b>	ÚAM FF MU, Inv. No. 472
<b>Illustration</b>	Věra Šlancarová

<b>Kat. č.</b>	17.5.67
<b>Předmět</b>	Přezka – pravouhlá
<b>Datace</b>	konec 15. století
<b>Popis</b>	přezka z ostruhy dochovaná in situ
<b>Materiál</b>	železo
<b>Rozměry</b>	2,5 x 2,5 cm
<b>Naleziště</b>	Tvarožná pod Santonem, k. ú. Tvarožná
<b>Uložení</b>	Moravské zemské muzeum Brno, inv. č. 142515
<b>Fotografie</b>	Věra Šlancarová



<b>Catalogue No.</b>	17.5.67
<b>Object</b>	Buckle – rectangular frame
<b>Dating</b>	end of the 15th century
<b>Description</b>	spur buckle, preserved in situ
<b>Material</b>	iron
<b>Measurement</b>	2,5 x 2,5 cm
<b>Location</b>	Tvarožná pod Santonem, cadastral area Tvarožná
<b>Institution</b>	Moravské zemské muzeum Brno, Inv. No. 142515
<b>Illustration</b>	Věra Šlancarová

<b>Kat. č.</b>	17.5.68
<b>Předmět</b>	Přezka – pravouhlá
<b>Datace</b>	15. století
<b>Popis</b>	fragment obdélné dvoudílné přezky
<b>Materiál</b>	bronz
<b>Rozměry</b>	5,8 x 3,9 cm, 13,5 g
<b>Naleziště</b>	Brno, Josefská ul., k. ú. Brno-město, A64/02, kontext 263/151
<b>Uložení</b>	Archaia Brno z.ú., inv. č. 263/151
<b>Fotografie</b>	Věra Šlancarová



<b>Catalogue No.</b>	17.5.68
<b>Object</b>	Buckle – rectangular frame
<b>Dating</b>	15th century
<b>Description</b>	fragment of rectangular two-part buckle
<b>Material</b>	bronze
<b>Measurement</b>	5,8 x 3,9 cm, 13,5 g
<b>Location</b>	Brno, Josefská St., cadastral area Brno-město, A64/02, context 263/151
<b>Institution</b>	Archaia Brno z.ú., Inv. No. 263/151
<b>Illustration</b>	Věra Šlancarová

<b>Kat. č.</b>	17.5.69
<b>Předmět</b>	Přezka – pravouhlá
<b>Datace</b>	15. století
<b>Popis</b>	obdélná přezka se středovou příčkou
<b>Materiál</b>	železo
<b>Rozměry</b>	4,4 x 2,7 cm, 6,1 g
<b>Naleziště</b>	Rokštejn, zřícenina hradu, k. ú. Panská Lhota
<b>Uložení</b>	ÚAM FF MU, inv. č. 346
<b>Fotografie</b>	Věra Šlancarová

<b>Catalogue No.</b>	17.5.69
<b>Object</b>	Buckle – rectangular frame
<b>Dating</b>	15th century
<b>Description</b>	rectangular buckle with central bar
<b>Material</b>	iron
<b>Measurement</b>	4,4 x 2,7 cm, 6,1 g
<b>Location</b>	Rokštejn, castle ruin, cadastral area Panská Lhota
<b>Institution</b>	ÚAM FF MU, Inv. No. 346
<b>Illustration</b>	Věra Šlancarová





<b>Kat. č.</b>	17.5.70
<b>Předmět</b>	Přezka – pravouhlá
<b>Datace</b>	15. století
<b>Popis</b>	obdélná přezka se středovou příčkou
<b>Materiál</b>	železo
<b>Rozměry</b>	3,2 x 5,3 cm, 6,6 g
<b>Naleziště</b>	Rokštejn, zřícenina hradu, k. ú. Panská Lhota, 1982, JV parkán F, čtv. 12/9
<b>Uložení</b>	ÚAM FF MU, inv. č. 2604
<b>Fotografie</b>	Věra Šlancarová



<b>Catalogue No.</b>	17.5.70
<b>Object</b>	Buckle - rectangular frame
<b>Dating</b>	15th century
<b>Description</b>	rectangular buckle with central bar
<b>Material</b>	iron
<b>Measurement</b>	3,2 x 5,3 cm, 6,6 g
<b>Location</b>	Rokštejn, castle ruin, cadastral area Panská Lhota, 1982, JV curtain wall F, square 12/9
<b>Institution</b>	ÚAM FF MU, Inv. No. 2604
<b>Illustration</b>	Věra Šlancarová

<b>Kat. č.</b>	17.5.71
<b>Předmět</b>	Přezka – pravouhlá
<b>Datace</b>	14.–15. století
<b>Popis</b>	obdélná přezka
<b>Materiál</b>	barevný kov
<b>Rozměry</b>	6,7 x 4,7 cm, 26,5 g
<b>Naleziště</b>	Štarkov, zřícenina hradu Skály, k. ú. Nový Jimramov, branka jižně od hlavní brány směrem dovnitř
<b>Uložení</b>	Moravské zemské muzeum Brno, inv. č. 12
<b>Fotografie</b>	Věra Šlancarová
<b>Catalogue No.</b>	17.5.71
<b>Object</b>	Buckle – rectangular frame
<b>Dating</b>	14th–15th century
<b>Description</b>	rectangular buckle
<b>Material</b>	alloy
<b>Measurement</b>	6,7 x 4,7 cm, 26,5 g
<b>Location</b>	Štarkov, castle ruin Skály, cadastral area Nový Jimramov, small gate south from the main gate
<b>Institution</b>	Moravské zemské muzeum Brno, Inv. No. 12
<b>Illustration</b>	Věra Šlancarová



<b>Kat. č.</b>	17.5.72
<b>Předmět</b>	Přezka – pravouhlá
<b>Datace</b>	15. století
<b>Popis</b>	fragment obdélné přezky s pravděpodobně středovou příčkou
<b>Materiál</b>	železo, tauzování
<b>Rozměry</b>	6,5 x 3,0 cm, 27,5 g
<b>Naleziště</b>	Rokštejn, zřícenina hradu, k. ú. Panská Lhota, 1983, brána, čtv. 7/11
<b>Uložení</b>	ÚAM FF MU, inv. č. 2840
<b>Fotografie</b>	Věra Šlancarová



<b>Catalogue No.</b>	17.5.72
<b>Object</b>	Buckle - rectangular frame
<b>Dating</b>	15th century
<b>Description</b>	rectangular buckle fragment with probable central bar
<b>Material</b>	iron, niello
<b>Measurement</b>	6,5 x 3,0 cm, 27,5 g
<b>Location</b>	Rokštejn, castle ruin, cadastral area Panská Lhota, 1983, gate, square 7/11
<b>Institution</b>	ÚAM FF MU, Inv. No. 2840
<b>Illustration</b>	Věra Šlancarová

<b>Kat. č.</b>	17.5.73
<b>Předmět</b>	Přezka – pravouhlá
<b>Datace</b>	15. století
<b>Popis</b>	část obdélníkové přezky se středovou příčkou
<b>Materiál</b>	železo, tautování
<b>Rozměry</b>	3,0 x 4,9 cm, 24,6 g
<b>Naleziště</b>	Rokštejn, zřícenina hradu, k. ú. Panská Lhota, 1983, brána, čtv. 7/11
<b>Uložení</b>	ÚAM FF MU, inv. č. 2943
<b>Fotografie</b>	Věra Šlancarová



<b>Catalogue No.</b>	17.5.73
<b>Object</b>	Buckle - rectangular frame
<b>Dating</b>	15th century
<b>Description</b>	part of a rectangular buckle with central bar
<b>Material</b>	iron, niello
<b>Measurement</b>	3,0 x 4,9 cm, 24,6 g
<b>Location</b>	Rokštejn, castle ruin, cadastral area Panská Lhota, 1983, gate, square 7/11
<b>Institution</b>	ÚAM FF MU, Inv. No. 2943
<b>Illustration</b>	Věra Šlancarová

<b>Kat. č.</b>	17.5.74
<b>Předmět</b>	Přezka – pravouhlá
<b>Datace</b>	14.–15. století
<b>Popis</b>	nezdobená dvoudílná profilovaná přezka
<b>Materiál</b>	mosaz
<b>Rozměry</b>	1,8 x 1,9 cm, 2,3 g
<b>Naleziště</b>	zaniklá ves s tvrzí Konůvky, k. ú. Heršpice
<b>Uložení</b>	Moravské zemské muzeum Brno, inv. č. 72778
<b>Fotografie</b>	Věra Šlancarová



<b>Catalogue No.</b>	17.5.74
<b>Object</b>	Buckle – rectangular frame
<b>Dating</b>	14th–15th century
<b>Description</b>	undecorated two-part buckle
<b>Material</b>	brass
<b>Measurement</b>	1,8 x 1,9 cm, 2,3 g
<b>Location</b>	former village with stronghold Konůvky, cadastral area Heršpice
<b>Institution</b>	Moravské zemské muzeum Brno, Inv. No. 72778
<b>Illustration</b>	Věra Šlancarová

<b>Kat. č.</b>	17.6.1
<b>Předmět</b>	Přezka – lichoběžníková
<b>Datace</b>	15. století
<b>Popis</b>	fragment lichoběžníkové přezky
<b>Materiál</b>	železo
<b>Rozměry</b>	2,7 x 2,8 cm, 3,1 g
<b>Naleziště</b>	Rokštejn, zřícenina hradu, k. ú. Panská Lhota, 1989, nádvoří dolního hradu, čtv. 12/12
<b>Uložení</b>	ÚAM FF MU, inv. č. 8362
<b>Fotografie</b>	Věra Šlancarová



<b>Catalogue No.</b>	17.6.1
<b>Object</b>	Buckle – trapezoidal frame
<b>Dating</b>	15th century
<b>Description</b>	trapezoidal buckle fragment
<b>Material</b>	iron
<b>Measurement</b>	2,7 x 2,8 cm, 3,1 g
<b>Location</b>	Rokštejn, castle ruin, cadastral area Panská Lhota, 1989, court of the lower castle, square 12/12
<b>Institution</b>	ÚAM FF MU, Inv. No. 8362
<b>Illustration</b>	Věra Šlancarová

<b>Kat. č.</b>	17.6.2
<b>Předmět</b>	Přezka – lichoběžníková
<b>Datace</b>	15. století
<b>Popis</b>	fragment přezky
<b>Materiál</b>	železo
<b>Rozměry</b>	2,5 x 3,8 cm, 4,7 g
<b>Naleziště</b>	Rokštejn, zřícenina hradu, k. ú. Panská Lhota, čtv. 6/14
<b>Uložení</b>	ÚAM FF MU, bez inv. č.
<b>Fotografie</b>	Věra Šlancarová

<b>Catalogue No.</b>	17.6.2
<b>Object</b>	Buckle – trapezoidal frame
<b>Dating</b>	15th century
<b>Description</b>	buckle fragment
<b>Material</b>	iron
<b>Measurement</b>	2,5 x 3,8 cm, 4,7 g
<b>Location</b>	Rokštejn, castle ruin, cadastral area Panská Lhota, square 6/14
<b>Institution</b>	ÚAM FF MU, Inv. No. N/A
<b>Illustration</b>	Věra Šlancarová



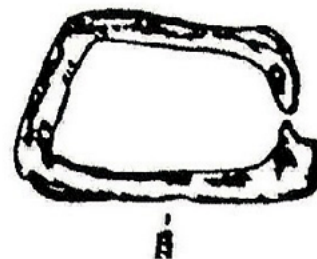
<b>Kat. č.</b>	17.6.3
<b>Předmět</b>	Přezka – lichoběžníková
<b>Datace</b>	14.–15. století
<b>Popis</b>	obdélná přezka s trnem
<b>Materiál</b>	železo
<b>Rozměry</b>	4,1 x 3,0 cm; trn 3,3 cm, 15,8 g
<b>Naleziště</b>	Štarkov, zřícenina hradu Skály, k. ú. Nový Jimramov, dolní hrad SZ roh při obv. zdi 2004, 86
<b>Uložení</b>	Moravské zemské muzeum Brno, inv. č. 184
<b>Fotografie</b>	Věra Šlancarová



<b>Catalogue No.</b>	17.6.3
<b>Object</b>	Buckle – trapezoidal frame
<b>Dating</b>	14th–15th century
<b>Description</b>	rectangular buckle with pin
<b>Material</b>	iron
<b>Measurement</b>	4,1 x 3,0 cm; pin 3,3 cm, 15,8 g
<b>Location</b>	Štarkov, castle ruin Skály, cadastral area Nový Jimramov, lower castle NW edge by the outside wall 2004, 86
<b>Institution</b>	Moravské zemské muzeum Brno, Inv. No. 184
<b>Illustration</b>	Věra Šlancarová



<b>Kat. č.</b>	17.6.4
<b>Předmět</b>	Přezka – lichoběžníková
<b>Datace</b>	13.–15. století
<b>Popis</b>	fragment lichoběžníkové přezky
<b>Materiál</b>	barevný kov
<b>Rozměry</b>	délka cca 3,8 cm (deformace)
<b>Naleziště</b>	Bystřec, k. ú. Jedovnice
<b>Uložení</b>	Moravské zemské muzeum Brno, bez inv. č.
<b>Fotografie</b>	Belcredi 2006, obr. XLII:3



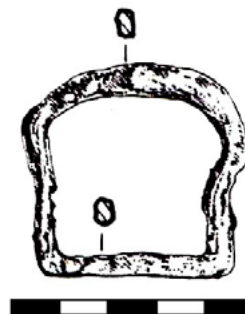
<b>Catalogue No.</b>	17.6.4
<b>Object</b>	Buckle – trapezoidal frame
<b>Dating</b>	13th–15th century
<b>Description</b>	trapezoidal buckle fragment
<b>Material</b>	alloy
<b>Measurement</b>	length circa 3,8 cm (deformed)
<b>Location</b>	Bystřec, cadastral area Jedovnice
<b>Institution</b>	Moravské zemské muzeum Brno, Inv. No. N/A
<b>Illustration</b>	Belcredi 2006, Fig. XLII:3

<b>Kat. č.</b>	17.6.5
<b>Předmět</b>	Přezka – lichoběžníková
<b>Datace</b>	14. století
<b>Popis</b>	obdélná přezka se zachovaným trnem
<b>Materiál</b>	železo
<b>Rozměry</b>	7,0 x 4,4 cm, 28 g
<b>Naleziště</b>	zřícenina hradu Ježův hrad, Vicov, k. ú. Žbánov, detektor kovů, prostor B
<b>Uložení</b>	Muzeum Prostějovska v Prostějově, inv. č. 132753
<b>Fotografie</b>	Věra Šlancarová



<b>Catalogue No.</b>	17.6.5
<b>Object</b>	Buckle – trapezoidal frame
<b>Dating</b>	14th century
<b>Description</b>	buckle with preserved pin
<b>Material</b>	iron
<b>Measurement</b>	7,0 x 4,4 cm, 28 g
<b>Location</b>	castle ruin Ježův castle, Vicov, cadastral area Žbánov, detector, area B
<b>Institution</b>	Muzeum Prostějovska v Prostějově, Inv. No. 132753
<b>Illustration</b>	Věra Šlancarová

<b>Kat. č.</b>	17.6.6
<b>Předmět</b>	Přezka – lichoběžníková
<b>Datace</b>	14.–15. století
<b>Popis</b>	přezka s konkávně prohnutým rámečkem
<b>Materiál</b>	železo
<b>Rozměry</b>	4,7 x 4,4 cm
<b>Naleziště</b>	zaniklá ves s tvrzí Mstěnice, k. ú. Hrotovice, dvůr
<b>Uložení</b>	Moravské zemské muzeum Brno, bez inv. č.
<b>Fotografie</b>	Nekuda 1985, obr. 217:d
<b>Catalogue No.</b>	17.6.6
<b>Object</b>	Buckle – trapezoidal frame
<b>Dating</b>	14th–15th century
<b>Description</b>	buckle with concave frame
<b>Material</b>	iron
<b>Measurement</b>	4,7 x 4,4 cm
<b>Location</b>	former village with stronghold Mstěnice, cadastral area Hrotovice, courtyard
<b>Institution</b>	Moravské zemské muzeum Brno, Inv. No. N/A
<b>Illustration</b>	Nekuda 1985, Fig. 217:d



<b>Kat. č.</b>	17.6.7
<b>Předmět</b>	Přezka – lichoběžníková
<b>Datace</b>	14.–15. století
<b>Popis</b>	přezka s konkávně prohnutým rámečkem
<b>Materiál</b>	železo
<b>Rozměry</b>	6,0 x 4,9 cm
<b>Naleziště</b>	zaniklá ves s tvrzí Konůvky, k. ú. Heršpice
<b>Uložení</b>	Moravské zemské muzeum Brno, inv. č. 75882
<b>Fotografie</b>	Věra Šlancarová

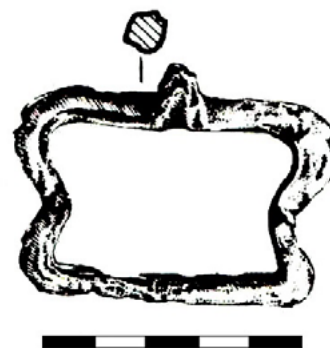


<b>Catalogue No.</b>	17.6.7
<b>Object</b>	Buckle – trapezoidal frame
<b>Dating</b>	14th–15th century
<b>Description</b>	buckle with concave frame
<b>Material</b>	iron
<b>Measurement</b>	6,0 x 4,9 cm
<b>Location</b>	former village with stronghold Konůvky, cadastral area Heršpice
<b>Institution</b>	Moravské zemské muzeum Brno, Inv. No. 75882
<b>Illustration</b>	Věra Šlancarová

<b>Kat. č.</b>	17.6.8
<b>Předmět</b>	Přezka – lichoběžníková
<b>Datace</b>	14.–15. století
<b>Popis</b>	přezka s konkávně prohnutým rámečkem a výběžkem pro trn
<b>Materiál</b>	železo
<b>Rozměry</b>	6,8 x 4,7 cm
<b>Naleziště</b>	zaniklá ves s tvrzí Mstěnice, k. ú. Hrotovice, dvůr
<b>Uložení</b>	Moravské zemské muzeum Brno, bez inv. č.
<b>Fotografie</b>	Nekuda 1985, obr. 217:f
<b>Catalogue No.</b>	17.6.8
<b>Object</b>	Buckle – trapezoidal frame
<b>Dating</b>	14th–15th century
<b>Description</b>	buckle with concave frame and projection for pin
<b>Material</b>	iron
<b>Measurement</b>	6,8 x 4,7 cm
<b>Location</b>	former village with stronghold Mstěnice, cadastral area Hrotovice, courtyard
<b>Institution</b>	Moravské zemské muzeum Brno, Inv. No. N/A
<b>Illustration</b>	Nekuda 1985, Fig. 217:f



<b>Kat. č.</b>	17.6.9
<b>Předmět</b>	Přezka – lichoběžníková
<b>Datace</b>	14.–15. století
<b>Popis</b>	přezka s konkávně prohnutým rámečkem a výběžkem pro trn
<b>Materiál</b>	železo
<b>Rozměry</b>	5,5 x 4,5 cm
<b>Naleziště</b>	zaniklá ves s tvrzí Mstěnice, k. ú. Hrotovice, tvrz
<b>Uložení</b>	Moravské zemské muzeum Brno, bez inv. č.
<b>Fotografie</b>	Nekuda 1985, obr. 216:l
<b>Catalogue No.</b>	17.6.9
<b>Object</b>	Buckle – trapezoidal frame
<b>Dating</b>	14th–15th century
<b>Description</b>	buckle with concave frame and projection for pin
<b>Material</b>	iron
<b>Measurement</b>	5,5 x 4,5 cm
<b>Location</b>	former village with stronghold Mstěnice, cadastral area Hrotovice, stronghold
<b>Institution</b>	Moravské zemské muzeum Brno, Inv. No. N/A
<b>Illustration</b>	Nekuda 1985, Fig. 216:l



<b>Kat. č.</b>	17.6.10
<b>Předmět</b>	Přezka – lichoběžníková
<b>Datace</b>	14.–15. století
<b>Popis</b>	přezka s konkávně prohnutým rámečkem a výběžkem pro trn, s dochovaným trnem
<b>Materiál</b>	železo
<b>Rozměry</b>	6,8 x 4,5 cm; trn 4,4 cm
<b>Naleziště</b>	zaniklá ves s tvrzí Konůvky, k. ú. Heršpice
<b>Uložení</b>	Moravské zemské muzeum Brno, inv. č. 71666
<b>Fotografie</b>	Věra Šlancarová



<b>Catalogue No.</b>	17.6.10
<b>Object</b>	Buckle – trapezoidal frame
<b>Dating</b>	14th–15th century
<b>Description</b>	buckle with concave frame and projection for pin, with preserved pin
<b>Material</b>	iron
<b>Measurement</b>	6,8 x 4,5 cm; pin 4,4 cm
<b>Location</b>	former village with stronghold Konůvky, cadastral area Heršpice
<b>Institution</b>	Moravské zemské muzeum Brno, Inv. No. 71666
<b>Illustration</b>	Věra Šlancarová

<b>Kat. č.</b>	17.6.11
<b>Předmět</b>	Přezka – lichoběžníková
<b>Datace</b>	14.–15. století
<b>Popis</b>	přezka s prohnutými stěnami a zesíleným rámečkem
<b>Materiál</b>	železo
<b>Rozměry</b>	5,1 x 3,5 cm
<b>Naleziště</b>	zaniklá ves s tvrzí Konůvky, k. ú. Heršpice
<b>Uložení</b>	Moravské zemské muzeum Brno, inv. č. 72950
<b>Fotografie</b>	Věra Šlancarová



<b>Catalogue No.</b>	17.6.11
<b>Object</b>	Buckle – trapezoidal frame
<b>Dating</b>	14th–15th century
<b>Description</b>	buckle with curved sides and strengthened frame
<b>Material</b>	iron
<b>Measurement</b>	5,1 x 3,5 cm
<b>Location</b>	former village with stronghold Konůvky, cadastral area Heršpice
<b>Institution</b>	Moravské zemské muzeum Brno, Inv. No. 72950
<b>Illustration</b>	Věra Šlancarová



<b>Kat. č.</b>	17.6.12
<b>Předmět</b>	Přezka – lichoběžníková
<b>Datace</b>	14.–15. století
<b>Popis</b>	přezka se silně konkávně prohnutým rámečkem, přední strana rovná, bez trnu
<b>Materiál</b>	železo
<b>Rozměry</b>	7,3 x 3,3 cm
<b>Naleziště</b>	zaniklá ves s tvrzí Konůvky, k. ú. Heršpice
<b>Uložení</b>	Moravské zemské muzeum Brno, inv. č. 71825
<b>Fotografie</b>	Věra Šlancarová



<b>Catalogue No.</b>	17.6.12
<b>Object</b>	Buckle – trapezoidal frame
<b>Dating</b>	14th–15th century
<b>Description</b>	buckle with strongly concave frame, straight front side, without pin
<b>Material</b>	iron
<b>Measurement</b>	7,3 x 3,3 cm
<b>Location</b>	former village with stronghold Konůvky, cadastral area Heršpice
<b>Institution</b>	Moravské zemské muzeum Brno, Inv. No. 71825
<b>Illustration</b>	Věra Šlancarová

<b>Kat. č.</b>	17.6.13
<b>Předmět</b>	Přezka – lichoběžníková
<b>Datace</b>	14.–15. století
<b>Popis</b>	přezka se silně konkávně prohnutým rámečkem, přední strana rovná, trn dochován
<b>Materiál</b>	železo
<b>Rozměry</b>	7,5 x 5,0 cm; trn 5 cm
<b>Naleziště</b>	zaniklá ves s tvrzí Konůvky, k. ú. Heršpice
<b>Uložení</b>	Moravské zemské muzeum Brno, inv. č. 72251
<b>Fotografie</b>	Věra Šlancarová



<b>Catalogue No.</b>	17.6.13
<b>Object</b>	Buckle – trapezoidal frame
<b>Dating</b>	14th–15th century
<b>Description</b>	buckle with strongly concave frame, straight front side, with pin
<b>Material</b>	iron
<b>Measurement</b>	7,5 x 5,0 cm; pin 5,0 cm
<b>Location</b>	former village with stronghold Konůvky, cadastral area Heršpice
<b>Institution</b>	Moravské zemské muzeum Brno, Inv. No. 72251
<b>Illustration</b>	Věra Šlancarová

<b>Kat. č.</b>	17.6.14
<b>Předmět</b>	Přezka – lichoběžníková
<b>Datace</b>	14.–15. století
<b>Popis</b>	přezka se silně konkávně prohnutým rámečkem, přední strana rovná, trn dochován, objímka
<b>Materiál</b>	železo
<b>Rozměry</b>	7,3 x 3,4 cm; trn 3,4 cm
<b>Naleziště</b>	zaniklá ves s tvrzí Konůvky, k. ú. Heršpice
<b>Uložení</b>	Moravské zemské muzeum Brno, inv. č. 75566
<b>Fotografie</b>	Věra Šlancarová



<b>Catalogue No.</b>	17.6.14
<b>Object</b>	Buckle – trapezoidal frame
<b>Dating</b>	14th–15th century
<b>Description</b>	buckle with strongly concave frame, straight front side, with pin and opening
<b>Material</b>	iron
<b>Measurement</b>	7,3 x 3,4 cm; pin 3,4 cm
<b>Location</b>	former village with stronghold Konůvky, cadastral area Heršpice
<b>Institution</b>	Moravské zemské muzeum Brno, Inv. No. 75566
<b>Illustration</b>	Věra Šlancarová

<b>Kat. č.</b>	17.6.15
<b>Předmět</b>	Přezka – lichoběžníková
<b>Datace</b>	15. století
<b>Popis</b>	přezka se silně konkávně prohnutým rámečkem, přední strana rovná, bez trnu
<b>Materiál</b>	železo
<b>Rozměry</b>	4,8 x 7 cm, 21,4 g
<b>Naleziště</b>	Rokštejn, zřícenina hradu, k. ú. Panská Lhota, 1985, nádvoří horního hradu, čtv. 3/10
<b>Uložení</b>	ÚAM FF MU, inv. č. 4936
<b>Fotografie</b>	Věra Šlancarová



<b>Catalogue No.</b>	17.6.15
<b>Object</b>	Buckle – trapezoidal frame
<b>Dating</b>	15th century
<b>Description</b>	buckle with strongly concave frame, straight front side, without pin
<b>Material</b>	iron
<b>Measurement</b>	4,8 x 7,0 cm, 21,4 g
<b>Location</b>	Rokštejn, castle ruin, cadastral area Panská Lhota, 1985, upper castle courtyard, square 3/10
<b>Institution</b>	ÚAM FF MU, Inv. No. 4936
<b>Illustration</b>	Věra Šlancarová

<b>Kat. č.</b>	17.6.16
<b>Předmět</b>	Přezka – lichoběžníková
<b>Datace</b>	15. století
<b>Popis</b>	přezka se silně konkávně prohnutým rámečkem, přední strana rovná, bez trnu
<b>Materiál</b>	železo
<b>Rozměry</b>	3,2 x 6,2 cm, 10 g
<b>Naleziště</b>	Rokštejn, zřícenina hradu, k. ú. Panská Lhota
<b>Uložení</b>	ÚAM FF MU, inv. č. 559/00
<b>Fotografie</b>	Věra Šlancarová



<b>Catalogue No.</b>	17.6.16
<b>Object</b>	Buckle – trapezoidal frame
<b>Dating</b>	15th century
<b>Description</b>	buckle with strongly concave frame, straight front side, without pin
<b>Material</b>	iron
<b>Measurement</b>	3,2 x 6,2 cm, 10,0 g
<b>Location</b>	Rokštejn, castle ruin, cadastral area Panská Lhota
<b>Institution</b>	ÚAM FF MU, Inv. No. 559/00
<b>Illustration</b>	Věra Šlancarová

<b>Kat. č.</b>	17.7.1
<b>Předmět</b>	Přezka s háčkem
<b>Datace</b>	14. století
<b>Popis</b>	přezka k ostruže
<b>Materiál</b>	železo
<b>Rozměry</b>	3,7 x 3,7 cm, 2,6 g
<b>Naleziště</b>	Aueršperk, zřícenina hradu, k. ú. Dvořiště u Bystřice nad Pernštejnem, výzkum z roku 1924
<b>Uložení</b>	Městské muzeum Bystřice nad Pernštejnem, inv. č. 76/95
<b>Fotografie</b>	Věra Šlancarová
<b>Catalogue No.</b>	17.7.1
<b>Object</b>	Buckle with hoop
<b>Dating</b>	14th century
<b>Description</b>	spur buckle
<b>Material</b>	iron
<b>Measurement</b>	3,7 x 3,7 cm, 2,6 g
<b>Location</b>	Aueršperk, castle ruin, cadastral area Dvořiště u Bystřice nad Pernštejnem, excavated in 1924
<b>Institution</b>	Městské muzeum Bystřice nad Pernštejnem, Inv. No. 76/95
<b>Illustration</b>	Věra Šlancarová



<b>Kat. č.</b>	17.7.2
<b>Předmět</b>	Přezka s háčkem
<b>Datace</b>	středověk – novověk
<b>Popis</b>	třímenová přezka s háčkem
<b>Materiál</b>	železo
<b>Rozměry</b>	6,7 x 4,4 cm, 36,7 g
<b>Naleziště</b>	hrad Templštejn, k. ú. Jamolice, dar
<b>Uložení</b>	Městské muzeum a Galerie Knížecí dům Moravský Krumlov, inv. č. 712
<b>Fotografie</b>	Věra Šlancarová

<b>Catalogue No.</b>	17.7.2
<b>Object</b>	Buckle with hoop
<b>Dating</b>	medieval – post-medieval
<b>Description</b>	stirrup buckle with hook
<b>Material</b>	iron
<b>Measurement</b>	6,7 x 4,4 cm, 36,7 g
<b>Location</b>	castle Templštejn, cadastral area Jamolice, donation
<b>Institution</b>	Městské muzeum a Galerie Knížecí dům Moravský Krumlov, Inv. No. 712
<b>Illustration</b>	Věra Šlancarová



<b>Kat. č.</b>	17.7.3
<b>Předmět</b>	Přezka s háčkem
<b>Datace</b>	středověk – novověk
<b>Popis</b>	přezka ke koňskému postroji s háčkem
<b>Materiál</b>	železo
<b>Rozměry</b>	3,5 x 3,5 cm; trn 2 cm, 17,9 g
<b>Naleziště</b>	hrad Templštejn, k. ú. Jamolice, dar
<b>Uložení</b>	Městské muzeum a Galerie Knížecí dům Moravský Krumlov, inv. č. 711
<b>Fotografie</b>	Věra Šlancarová

<b>Catalogue No.</b>	17.7.3
<b>Object</b>	Buckle with hoop
<b>Dating</b>	medieval – post-medieval
<b>Description</b>	horse harness buckle with hook
<b>Material</b>	iron
<b>Measurement</b>	3,5 x 3,5 cm; pin 2,0 cm, 17,9 g
<b>Location</b>	castle Templštejn, cadastral area Jamolice, donation
<b>Institution</b>	Městské muzeum a Galerie Knížecí dům Moravský Krumlov, Inv. No. 711
<b>Illustration</b>	Věra Šlancarová





<b>Kat. č.</b>	17.7.4
<b>Předmět</b>	Přezka s háčkem
<b>Datace</b>	středověk – novověk
<b>Popis</b>	přezka s nepohyblivým trnem
<b>Materiál</b>	železo
<b>Rozměry</b>	2,6 x 3,6 cm; trn 3,0 cm, 18,9 g
<b>Naleziště</b>	hrad Templštejn, k. ú. Jamolice, dar
<b>Uložení</b>	Městské muzeuma Galerie Knížecí dům Moravský Krumlov, inv. č. 3249
<b>Fotografie</b>	Věra Šlancarová
<b>Catalogue No.</b>	17.7.4
<b>Object</b>	Buckle with hoop
<b>Dating</b>	medieval – post-medieval
<b>Description</b>	buckle with no longer movable pin
<b>Material</b>	iron
<b>Measurement</b>	2,6 x 3,6 cm; pin 3,0 cm, 18,9 g
<b>Location</b>	castle Templštejn, cadastral area Jamolice, donation
<b>Institution</b>	Městské muzeum a Galerie Knížecí dům Moravský Krumlov, Inv. No. 3249
<b>Illustration</b>	Věra Šlancarová



<b>Kat. č.</b>	17.7.5
<b>Předmět</b>	Přezka s háčkem
<b>Datace</b>	vrcholný středověk
<b>Popis</b>	obdélná přezka s háčkem
<b>Materiál</b>	železo
<b>Rozměry</b>	3,4 x 2,5 cm, 19,4 g
<b>Naleziště</b>	Věteřov, trať Sedliště, k. ú. Věteřov
<b>Uložení</b>	Moravské zemské muzeum Brno, inv. č. 142570
<b>Fotografie</b>	Věra Šlancarová

<b>Catalogue No.</b>	17.7.5
<b>Object</b>	Buckle with hoop
<b>Dating</b>	High Middle Ages
<b>Description</b>	rectangular buckle with hook
<b>Material</b>	iron
<b>Measurement</b>	3,4 x 2,5 cm, 19,4 g
<b>Location</b>	Věteřov, field Sedliště, cadastral area Věteřov
<b>Institution</b>	Moravské zemské muzeum Brno, Inv. No. 142570
<b>Illustration</b>	Věra Šlancarová



<b>Kat. č.</b>	17.7.6
<b>Předmět</b>	Přezka s háčkem
<b>Datace</b>	přelom 14. a 15. století
<b>Popis</b>	přezka na ostruže dochovaná in situ
<b>Materiál</b>	železo
<b>Rozměry</b>	3,0 x 1,9 cm
<b>Naleziště</b>	hrad Brno-Obřany, k. ú. Obřany
<b>Uložení</b>	Moravské zemské muzeum Brno, inv. č. 142013
<b>Fotografie</b>	Věra Šlancarová
<b>Catalogue No.</b>	17.7.6
<b>Object</b>	Buckle with hoop
<b>Dating</b>	turn of the 14th and 15th century
<b>Description</b>	spur buckle preserved in situ
<b>Material</b>	iron
<b>Measurement</b>	3,0 x 1,9 cm
<b>Location</b>	castle Brno-Obřany, cadastral area Obřany
<b>Institution</b>	Moravské zemské muzeum Brno, Inv. No. 142013
<b>Illustration</b>	Věra Šlancarová



<b>Kat. č.</b>	17.8.1
<b>Předmět</b>	Přezka
<b>Datace</b>	14.–15. století
<b>Popis</b>	přezka ve tvaru trojlistu, se zbytkem přichytné destičky
<b>Materiál</b>	barevný kov
<b>Rozměry</b>	2,3 x 1,5 cm přezka a 1,1 x 0,8 cm destička, 2,6 g
<b>Naleziště</b>	Štarkov, zřícenina hradu Skály, k. ú. Nový Jimramov, 11/9
<b>Uložení</b>	Moravské zemské muzeum Brno, inv. č. 11/9
<b>Fotografie</b>	Věra Šlancarová



<b>Catalogue No.</b>	17.8.1
<b>Object</b>	Buckle
<b>Dating</b>	14th–15th century
<b>Description</b>	trefoil-shaped buckle, with fragment of sheet plate
<b>Material</b>	alloy
<b>Measurement</b>	2,3 x 1,5 cm buckle; 1,1 x 0,8 cm plate, 2,6 g
<b>Location</b>	Štarkov, castle ruin Skály, cadastral area Nový Jimramov, 11/9
<b>Institution</b>	Moravské zemské muzeum Brno, Inv. No. 11/9
<b>Illustration</b>	Věra Šlancarová

<b>Kat. č.</b>	17.8.2
<b>Předmět</b>	Přezka/kování
<b>Datace</b>	14. století
<b>Popis</b>	přezka nebo kování ve tvaru písmene
<b>Materiál</b>	mosaz
<b>Rozměry</b>	2,2 x 2,4 cm, 5,3 g
<b>Naleziště</b>	Kroměříž, Vodní ul., k. ú. Kroměříž, sídlištní vrstva
<b>Uložení</b>	Muzeum Kroměřížska, bez inv. č.
<b>Fotografie</b>	Věra Šlancarová



<b>Catalogue No.</b>	17.8.2
<b>Object</b>	Buckle/mount
<b>Dating</b>	14th century
<b>Description</b>	buckle or mount in the shape of a letter
<b>Material</b>	brass
<b>Measurement</b>	2,2 x 2,4 cm, 5,3 g
<b>Location</b>	Kroměříž, Vodní St., cadastral area Kroměříž, settlement stratum
<b>Institution</b>	Muzeum Kroměřížska, Inv. No. N/A
<b>Illustration</b>	Věra Šlancarová

<b>Kat. č.</b>	17.8.3
<b>Předmět</b>	Přezka
<b>Datace</b>	15. století
<b>Popis</b>	část přezky
<b>Materiál</b>	železo
<b>Rozměry</b>	4,3 x 2,8 cm, 4,8 g
<b>Naleziště</b>	Rokštejn, zřícenina hradu, k. ú. Panská Lhota, 1983, nádvoří, čtv. 8/9
<b>Uložení</b>	ÚAM FF MU, inv. č. 2908
<b>Fotografie</b>	Věra Šlancarová

<b>Catalogue No.</b>	17.8.3
<b>Object</b>	Buckle
<b>Dating</b>	15th century
<b>Description</b>	buckle part
<b>Material</b>	iron
<b>Measurement</b>	4,3 x 2,8 cm, 4,8 g
<b>Location</b>	Rokštejn, castle ruin, cadastral area Panská Lhota, 1983, courtyard, square 8/9
<b>Institution</b>	ÚAM FF MU, Inv. No. 2908
<b>Illustration</b>	Věra Šlancarová



<b>Kat. č.</b>	17.8.4
<b>Předmět</b>	Přezka
<b>Datace</b>	14.–15. století
<b>Popis</b>	část přezky (?)
<b>Materiál</b>	barevný kov
<b>Rozměry</b>	2,2 x 1,5 cm, 3,3 g
<b>Naleziště</b>	Štarkov, zřícenina hradu Skály, k. ú. Nový Jimramov, dolní hrad plocha B 413 2 vrstva
<b>Uložení</b>	Moravské zemské muzeum Brno, inv. č. 377
<b>Fotografie</b>	Věra Šlancarová



<b>Catalogue No.</b>	17.8.4
<b>Object</b>	Buckle
<b>Dating</b>	14th–15th century
<b>Description</b>	buckle part (?)
<b>Material</b>	alloy
<b>Measurement</b>	2,2 x 1,5 cm, 3,3 g
<b>Location</b>	Štarkov, castle ruin Skály, cadastral area Nový Jimramov, lower castle area B 413 2 stratum
<b>Institution</b>	Moravské zemské muzeum Brno, Inv. No. 377
<b>Illustration</b>	Věra Šlancarová

<b>Kat. č.</b>	17.8.5
<b>Předmět</b>	Přezka
<b>Datace</b>	2. polovina 15.–1. polovina 16. století
<b>Popis</b>	polygonální přezka se zachovaným trnem
<b>Materiál</b>	barevný kov
<b>Rozměry</b>	1,5 x 1,5 cm
<b>Naleziště</b>	Brno, Pekařská ul., k. ú. Staré Brno, AUB 01/89, D/4a, vrstva 100
<b>Uložení</b>	Archeologický ústav AV ČR, Brno, v. v. i., inv. č. 452539
<b>Fotografie</b>	fotoarchiv Archaia Brno z.ú.



<b>Catalogue No.</b>	17.8.5
<b>Object</b>	Buckle
<b>Dating</b>	2nd half of the 15th–1st half of the 16th century
<b>Description</b>	polygonal buckle with preserved pin
<b>Material</b>	alloy
<b>Measurement</b>	1,5 x 1,5 cm
<b>Location</b>	Brno, Pekařská St., cadastral area Staré Brno, AUB 01/89, D/4a, stratum 100
<b>Institution</b>	Archeologický ústav AV ČR, Brno, v. v. i., Inv. No. 452539
<b>Illustration</b>	photo archive Archaia Brno z.ú.



<b>Kat. č.</b>	17.8.6
<b>Předmět</b>	Přezka
<b>Datace</b>	15. století
<b>Popis</b>	obdélná přezka se středovou příčkou, zdobeným rámečkem a přichytnou destičkou, trn zachován
<b>Materiál</b>	mosaz
<b>Rozměry</b>	přezka 4,8 x 2,5 cm; destička 3,8 x 1,4 cm; trn 2,5 cm, 19 g
<b>Naleziště</b>	Rokštejn, zřícenina hradu, k. ú. Panská Lhota, 1988, nádvoří dolního hradu, čtv. 11/11
<b>Uložení</b>	ÚAM FF MU, inv. č. 7821
<b>Fotografie</b>	Věra Šlancarová



<b>Catalogue No.</b>	17.8.6
<b>Object</b>	Buckle
<b>Dating</b>	15th century
<b>Description</b>	rectangular buckle with central bar, decorated frame and sheet plate, with preserved pin
<b>Material</b>	brass
<b>Measurement</b>	buckle 4,8 x 2,5 cm; plate 3,8 x 1,4 cm; pin 2,5 cm, 19 g
<b>Location</b>	Rokštejn, castle ruin, cadastral area Panská Lhota, 1988, court of the lower castle, square 11/11
<b>Institution</b>	ÚAM FF MU, Inv. No. 7821
<b>Illustration</b>	Věra Šlancarová

<b>Kat. č.</b>	17.8.7
<b>Předmět</b>	Přezka
<b>Datace</b>	novověk
<b>Popis</b>	přezka z drátku svinutého do oček, která byla vyplněna drobnými sklíčky
<b>Materiál</b>	barevný kov, sklo
<b>Rozměry</b>	2,1 x 1,8 cm, trn 1,9 cm
<b>Naleziště</b>	Brno, Zelný trh, k. ú. Brno-město, Zelný trh, A1, objekt 124
<b>Uložení</b>	Archaia Brno z.ú., bez inv. č.
<b>Fotografie</b>	Věra Šlancarová



<b>Catalogue No.</b>	17.8.7
<b>Object</b>	Buckle
<b>Dating</b>	post-medieval
<b>Description</b>	buckle made of wire rolled into a loop and filled with glass
<b>Material</b>	alloy, glass
<b>Measurement</b>	2,1 x 1,8 cm, pin 1,9 cm
<b>Location</b>	Brno, Zelný trh, cadastral area Brno-město, Zelný trh, A1, object 124
<b>Institution</b>	Archaia Brno z.ú., Inv. No. N/A
<b>Illustration</b>	Věra Šlancarová

<b>Kat. č.</b>	17.9.1
<b>Předmět</b>	Průvlečka
<b>Datace</b>	2. polovina 15.–1. polovina 16. století
<b>Popis</b>	průvlečka
<b>Materiál</b>	barevný kov
<b>Rozměry</b>	3,9 x 2,3 cm
<b>Naleziště</b>	Brno, Pekařská ul., k. ú. Staré Brno, AUB 01/89, F/6–8/4a, vrstva 100
<b>Uložení</b>	Archeologický ústav AV ČR, Brno, v. v. i., inv. č. 452400
<b>Fotografie</b>	fotoarchiv Archaia Brno z.ú.
<b>Catalogue No.</b>	17.9.1
<b>Object</b>	Belt loop
<b>Dating</b>	2nd half of the 15th–1st half of the 16th century
<b>Description</b>	belt loop
<b>Material</b>	alloy
<b>Measurement</b>	3,9 x 2,3 cm
<b>Location</b>	Brno, Pekařská St., cadastral area Staré Brno, AUB 01/89, F/6–8/4a, stratum 100
<b>Institution</b>	Archeologický ústav AV ČR, Brno, v. v. i., Inv. No. 452400
<b>Illustration</b>	photo archive Archaia Brno z.ú.



<b>Kat. č.</b>	17.9.2
<b>Předmět</b>	Průvlečka
<b>Datace</b>	novověk
<b>Popis</b>	průvlečka
<b>Materiál</b>	barevný kov
<b>Rozměry</b>	2,6 x 1,4 cm
<b>Naleziště</b>	Brno, Pekařská ul., k. ú. Staré Brno, AUB 01/89, E/XIII-XIV/3-4m/4ab
<b>Uložení</b>	Archeologický ústav AV ČR, Brno, v. v. i., inv. č. 452668
<b>Fotografie</b>	fotoarchiv Archaia Brno z.ú.
<b>Catalogue No.</b>	17.9.2
<b>Object</b>	Belt loop
<b>Dating</b>	post-medieval
<b>Description</b>	belt loop
<b>Material</b>	alloy
<b>Measurement</b>	2,6 x 1,4 cm
<b>Location</b>	Brno, Pekařská St., cadastral area Staré Brno, AUB 01/89, E/XIII-XIV/3-4m/4ab
<b>Institution</b>	Archeologický ústav AV ČR, Brno, v. v. i., Inv. No. 452668
<b>Illustration</b>	photo archive Archaia Brno z.ú.



<b>Kat. č.</b>	17.9.3
<b>Předmět</b>	Průvlečka
<b>Datace</b>	14.–15. století
<b>Popis</b>	průvlečka nepravidelného tvaru
<b>Materiál</b>	barevný kov
<b>Rozměry</b>	průměr 3,2 cm, 2,9 g
<b>Naleziště</b>	zaniklá ve s tvrzí Konůvky, k. ú. Heršpice
<b>Uložení</b>	Moravské zemské muzeum Brno, inv. č. 72355
<b>Fotografie</b>	Věra Šlancarová



<b>Catalogue No.</b>	17.9.3
<b>Object</b>	Belt loop
<b>Dating</b>	14th–15th century
<b>Description</b>	belt loop irregular shape
<b>Material</b>	alloy
<b>Measurement</b>	diameter 3,2 cm, 2,9 g
<b>Location</b>	former village with stronghold Konůvky, cadastral area Heršpice
<b>Institution</b>	Moravské zemské muzeum Brno, Inv. No. 72355
<b>Illustration</b>	Věra Šlancarová

<b>Kat. č.</b>	17.9.4
<b>Předmět</b>	Průvlečka
<b>Datace</b>	2. polovina 15.–1. polovina 16. století
<b>Popis</b>	průvlečka
<b>Materiál</b>	barevný kov
<b>Rozměry</b>	2,2 x 1,7 cm
<b>Naleziště</b>	Brno, Pekařská ul., k. ú. Staré Brno, AUB 01/89, F/3–4m/4a, vrstva 100
<b>Uložení</b>	Archeologický ústav AV ČR, Brno, v. v. i., inv. č. 452278
<b>Fotografie</b>	fotoarchiv Archaia Brno z.ú.
<b>Catalogue No.</b>	17.9.4
<b>Object</b>	Belt loop
<b>Dating</b>	2nd half of the 15th–1st half of the 16th century
<b>Description</b>	belt loop
<b>Material</b>	alloy
<b>Measurement</b>	2,2 x 1,7 cm
<b>Location</b>	Brno, Pekařská St., cadastral area Staré Brno, AUB 01/89, F/3–4m/4a, stratum 100
<b>Institution</b>	Archeologický ústav AV ČR, Brno, v. v. i., Inv. No. 452278
<b>Illustration</b>	photo archive Archaia Brno z.ú.



<b>Kat. č.</b>	17.9.5
<b>Předmět</b>	Průvlečka
<b>Datace</b>	13. století
<b>Popis</b>	průvlečka/poutko
<b>Materiál</b>	barevný kov
<b>Rozměry</b>	2,1 x 4,4 cm, 7,6 g
<b>Naleziště</b>	Jihlava obchvat, zaniklá hornická vesnice Staré Hory, k. ú. Staré Hory, akce 35/2002; obj. 1634
<b>Uložení</b>	Muzeum Vysočiny Jihlava, inv. č. 1214/11
<b>Fotografie</b>	fotoarchiv Archaia Brno z.ú.



<b>Catalogue No.</b>	17.9.5
<b>Object</b>	Belt loop
<b>Dating</b>	13th century
<b>Description</b>	belt loop
<b>Material</b>	alloy
<b>Measurement</b>	2,1 x 4,4 cm, 7,6 g
<b>Location</b>	Jihlava ring road, former mining village Staré Hory, cadastral area Staré Hory, action 35/2002; obj. 1634
<b>Institution</b>	Muzeum Vysočiny Jihlava, Inv. No. 1214/11
<b>Illustration</b>	photo archive Archaia Brno z.ú.

<b>Kat. č.</b>	17.9.6
<b>Předmět</b>	Průvlečka
<b>Datace</b>	15. století
<b>Popis</b>	průvlečka/poutko
<b>Materiál</b>	mosaz
<b>Rozměry</b>	1,9 x 3,0 cm, 4,2 g
<b>Naleziště</b>	Rokštejn, zřícenina hradu, k. ú. Panská Lhota, 1984, komora G, čtv. 12/10-13/10
<b>Uložení</b>	ÚAM FF MU, inv. č. 4048
<b>Fotografie</b>	Věra Šlancarová



<b>Catalogue No.</b>	17.9.6
<b>Object</b>	Belt loop
<b>Dating</b>	15th century
<b>Description</b>	belt loop
<b>Material</b>	brass
<b>Measurement</b>	1,9 x 3,0 cm, 4,2 g
<b>Location</b>	Rokštejn, castle ruin, cadastral area Panská Lhota, 1984, room G, square 12/10-13/10
<b>Institution</b>	ÚAM FF MU, Inv. No. 4048
<b>Illustration</b>	Věra Šlancarová



<b>Kat. č.</b>	17.10.1
<b>Předmět</b>	Přezka – trn
<b>Datace</b>	2. polovina 15.–1. polovina 16. století
<b>Popis</b>	trn z přezky
<b>Materiál</b>	barevný kov
<b>Rozměry</b>	délka 2,7 cm
<b>Naleziště</b>	Brno, Pekařská ul., k. ú. Staré Brno, AUB 01/89, G/8m/4a, vrstva 100
<b>Uložení</b>	Archeologický ústav AV ČR, Brno, v. v. i., inv. č. 452416
<b>Fotografie</b>	fotoarchiv Archaia Brno z.ú.



<b>Catalogue No.</b>	17.10.1
<b>Object</b>	Buckle pin
<b>Dating</b>	2nd half of the 15th–1st half of the 16th century
<b>Description</b>	buckle pin
<b>Material</b>	alloy
<b>Measurement</b>	length 2,7 cm
<b>Location</b>	Brno, Pekařská St., cadastral area Staré Brno, AUB 01/89, G/8m/4a, stratum 100
<b>Institution</b>	Archeologický ústav AV ČR, Brno, v. v. i., Inv. No. 452416
<b>Illustration</b>	photo archive Archaia Brno z.ú.

<b>Kat. č.</b>	17.10.2
<b>Předmět</b>	Přezka – trn
<b>Datace</b>	novověk
<b>Popis</b>	trny přezek
<b>Materiál</b>	barevný kov
<b>Rozměry</b>	délka 1,6 a 1,9 a 2,4 cm
<b>Naleziště</b>	Brno, Pekařská ul., k. ú. Staré Brno, AUB 01/89, E/3–4/4b, vrstva 101
<b>Uložení</b>	Archeologický ústav AV ČR, Brno, v. v. i., inv. č. 452718
<b>Fotografie</b>	fotoarchiv Archaia Brno z.ú.



<b>Catalogue No.</b>	17.10.2
<b>Object</b>	Buckle pin
<b>Dating</b>	post-medieval
<b>Description</b>	buckle pin
<b>Material</b>	alloy
<b>Measurement</b>	length 1,6 a 1,9 a 2,4 cm
<b>Location</b>	Brno, Pekařská St., cadastral area Staré Brno, AUB 01/89, E/3–4/4b, stratum 101
<b>Institution</b>	Archeologický ústav AV ČR, Brno, v. v. i., Inv. No. 452718
<b>Illustration</b>	photo archive Archaia Brno z.ú.

<b>Kat. č.</b>	17.10.3
<b>Předmět</b>	Přezka – trn
<b>Datace</b>	14.–15. století
<b>Popis</b>	fragment trnu z přezky
<b>Materiál</b>	barevný kov
<b>Rozměry</b>	zach. délka 2,0 cm, 0,7 g
<b>Naleziště</b>	Štarkov, zřícenina hradu Skály, k. ú. Nový Jimramov, dolní hrad 312
<b>Uložení</b>	Moravské zemské muzeum Brno, inv. č. 337
<b>Fotografie</b>	Věra Šlancarová
<b>Catalogue No.</b>	17.10.3
<b>Object</b>	Buckle pin
<b>Dating</b>	14th–15th century
<b>Description</b>	fragment of buckle pin
<b>Material</b>	alloy
<b>Measurement</b>	extant length 2,0 cm, 0,7 g
<b>Location</b>	Štarkov, castle ruin Skály, cadastral area Nový Jimramov, lower castle 312
<b>Institution</b>	Moravské zemské muzeum Brno, Inv. No. 337
<b>Illustration</b>	Věra Šlancarová



<b>Kat. č.</b>	17.10.4
<b>Předmět</b>	Přezka – trn
<b>Datace</b>	15. století
<b>Popis</b>	samostatně dochovaný trn
<b>Materiál</b>	železo
<b>Rozměry</b>	délka 1,3 cm
<b>Naleziště</b>	Rokštejn, zřícenina hradu, k. ú. Panská Lhota, 1981, před parkánovou hradbou, čtv. 11/4
<b>Uložení</b>	ÚAM FF MU, inv. č. 472
<b>Fotografie</b>	Věra Šlancarová



<b>Catalogue No.</b>	17.10.4
<b>Object</b>	Buckle pin
<b>Dating</b>	15th century
<b>Description</b>	buckle pin
<b>Material</b>	iron
<b>Measurement</b>	length 1,3 cm
<b>Location</b>	Rokštejn, castle ruin, cadastral area Panská Lhota, 1981, in front of curtain wall, square 11/4
<b>Institution</b>	ÚAM FF MU, Inv. No. 472
<b>Illustration</b>	Věra Šlancarová

<b>Kat. č.</b>	17.10.5
<b>Předmět</b>	Přezka – trn
<b>Datace</b>	14.–15. století
<b>Popis</b>	trn z přezky
<b>Materiál</b>	železo
<b>Rozměry</b>	délka 4,1 cm, 1,0 g
<b>Naleziště</b>	zaniklá ves s tvrzí Konůvky, k. ú. Heršpice
<b>Uložení</b>	Moravské zemské muzeum Brno, inv. č. 71833
<b>Fotografie</b>	Věra Šlancarová



<b>Catalogue No.</b>	17.10.5
<b>Object</b>	Buckle pin
<b>Dating</b>	14th–15th century
<b>Description</b>	buckle pin
<b>Material</b>	iron
<b>Measurement</b>	length 4,1 cm, 1,0 g
<b>Location</b>	former village with stronghold Konůvky, cadastral area Heršpice
<b>Institution</b>	Moravské zemské muzeum Brno, Inv. No. 71833
<b>Illustration</b>	Věra Šlancarová

<b>Kat. č.</b>	17.10.6
<b>Předmět</b>	Přezka – trn
<b>Datace</b>	14.–15. století
<b>Popis</b>	trn z přezky
<b>Materiál</b>	železo
<b>Rozměry</b>	délka 4,6 cm, 2,1 g
<b>Naleziště</b>	zaniklá ves s tvrzí Konůvky, k. ú. Heršpice
<b>Uložení</b>	Moravské zemské muzeum Brno, inv. č. 72371
<b>Fotografie</b>	Věra Šlancarová



<b>Catalogue No.</b>	17.10.6
<b>Object</b>	Buckle pin
<b>Dating</b>	14th–15th century
<b>Description</b>	buckle pin
<b>Material</b>	iron
<b>Measurement</b>	length 4,6 cm, 2,1 g
<b>Location</b>	former village with stronghold Konůvky, cadastral area Heršpice
<b>Institution</b>	Moravské zemské muzeum Brno, Inv. No. 72371
<b>Illustration</b>	Věra Šlancarová

<b>Kat. č.</b>	18.1
<b>Předmět</b>	Přichytná destička
<b>Datace</b>	2. polovina 15.–1. polovina 16. století
<b>Popis</b>	přichytná destička se dvěma otvory pro nýt
<b>Materiál</b>	barevný kov
<b>Rozměry</b>	2,0 x 2,0 cm
<b>Naleziště</b>	Brno, Pekařská ul., k. ú. Staré Brno, AUB 01/89, G/8m/4a, vrstva 100
<b>Uložení</b>	Archeologický ústav AV ČR, Brno, v. v. i., inv. č. 452318
<b>Fotografie</b>	fotoarchiv Archaia Brno z.ú.



<b>Catalogue No.</b>	18.1
<b>Object</b>	Buckle plate
<b>Dating</b>	2nd half of the 15th–1st half of the 16th century
<b>Description</b>	buckle plate with two hollows for rivet
<b>Material</b>	alloy
<b>Measurement</b>	2,0 x 2,0 cm
<b>Location</b>	Brno, Pekařská St., cadastral area Staré Brno, AUB 01/89, G/8m/4a, stratum 100
<b>Institution</b>	Archeologický ústav AV ČR, Brno, v. v. i., Inv. No. 452318
<b>Illustration</b>	photo archive Archaia Brno z.ú.

<b>Kat. č.</b>	18.2
<b>Předmět</b>	Přichytná destička
<b>Datace</b>	2. polovina 15.–1. polovina 16. století
<b>Popis</b>	přichytná destička s jedním otvorem pro nýt
<b>Materiál</b>	barevný kov
<b>Rozměry</b>	1,5 x 0,9 cm
<b>Naleziště</b>	Brno, Pekařská ul., k. ú. Staré Brno, AUB 01/89, E/4a/2–4m
<b>Uložení</b>	Archeologický ústav AV ČR, Brno, v. v. i., inv. č. 452352
<b>Fotografie</b>	fotoarchiv Archaia Brno z.ú.



<b>Catalogue No.</b>	18.2
<b>Object</b>	Buckle plate
<b>Dating</b>	2nd half of the 15th–1st half of the 16th century
<b>Description</b>	buckle plate with one hollow for rivet
<b>Material</b>	alloy
<b>Measurement</b>	1,5 x 0,9 cm
<b>Location</b>	Brno, Pekařská St., cadastral area Staré Brno, AUB 01/89, E/4a/2–4m
<b>Institution</b>	Archeologický ústav AV ČR, Brno, v. v. i., Inv. No. 452352
<b>Illustration</b>	photo archive Archaia Brno z.ú.



<b>Kat. č.</b>	18.3
<b>Předmět</b>	Přichytná destička
<b>Datace</b>	konec 16. století
<b>Popis</b>	silně zkorodovaná přichytná destička
<b>Materiál</b>	bronz
<b>Rozměry</b>	3,6 x 1,5 cm, 7,3 g
<b>Naleziště</b>	Brno, blok 31, Skrytá, k. ú. Brno-město, A 99/65, kontext 158, sonda D2
<b>Uložení</b>	Muzeum města Brna, inv. č. 136-137
<b>Fotografie</b>	Věra Šlancarová

<b>Catalogue No.</b>	18.3
<b>Object</b>	Buckle plate
<b>Dating</b>	end of the 16th century
<b>Description</b>	buckle plate with strong corrosion
<b>Material</b>	bronze
<b>Measurement</b>	3,6 x 1,5 cm, 7,3 g
<b>Location</b>	Brno, block 31, Skrytá, cadastral area Brno-město, A 99/65, context 158, borehole D2
<b>Institution</b>	Muzeum města Brna, Inv. No. 136-137
<b>Illustration</b>	Věra Šlancarová



<b>Kat. č.</b>	18.4
<b>Předmět</b>	Přichytná destička
<b>Datace</b>	novověk
<b>Popis</b>	přichytná destička s rostlinnou výzdobou
<b>Materiál</b>	barevný kov
<b>Rozměry</b>	2,7 x 2,0 cm, 1,4 g
<b>Naleziště</b>	Jihlava-město, k. ú. Jihlava, akce 06/04
<b>Uložení</b>	Muzeum Vysočiny Jihlava, inv. č. 169/168/19
<b>Fotografie</b>	Věra Šlancarová



<b>Catalogue No.</b>	18.4
<b>Object</b>	Buckle plate
<b>Dating</b>	post-medieval
<b>Description</b>	buckle plate with vegetable ornaments
<b>Material</b>	alloy
<b>Measurement</b>	2,7 x 2,0 cm, 1,4 g
<b>Location</b>	Jihlava-město, cadastral area Jihlava, action 06/04
<b>Institution</b>	Muzeum Vysočiny Jihlava, Inv. No. 169/168/19
<b>Illustration</b>	Věra Šlancarová

<b>Kat. č.</b>	18.5
<b>Předmět</b>	Přichytná destička
<b>Datace</b>	2. polovina 15.–1. polovina 16. století
<b>Popis</b>	přichytná destička s rostlinnou výzdobou a dvěma otvory pro nýt
<b>Materiál</b>	barevný kov
<b>Rozměry</b>	2,4 x 1,2 cm
<b>Naleziště</b>	Brno, Pekařská ul., k. ú. Staré Brno, AUB 01/89, 2/2–3m/4a, vrstva 100
<b>Uložení</b>	Archeologický ústav AV ČR, Brno, v. v. i., inv. č. 452356
<b>Fotografie</b>	fotoarchiv Archaia Brno z.ú.



<b>Catalogue No.</b>	18.5
<b>Object</b>	Buckle plate
<b>Dating</b>	2nd half of the 15th–1st half of the 16th century
<b>Description</b>	buckle plate with vegetable ornaments and two hollows for rivet
<b>Material</b>	alloy
<b>Measurement</b>	2,4 x 1,2 cm
<b>Location</b>	Brno, Pekařská St., cadastral area Staré Brno, AUB 01/89, 2/2–3m/4a, stratum 100
<b>Institution</b>	Archeologický ústav AV ČR, Brno, v. v. i., Inv. No. 452356
<b>Illustration</b>	photo archive Archaia Brno z.ú.

<b>Kat. č.</b>	18.6
<b>Předmět</b>	Přichytná destička
<b>Datace</b>	2. polovina 15.–1. polovina 16. století
<b>Popis</b>	přichytná destička s rostlinnou výzdobou a dvěma otvory pro nýt
<b>Materiál</b>	mosaz
<b>Rozměry</b>	3,0 x 1,6 cm, 5,3 g
<b>Naleziště</b>	Brno, Pekařská ul., k. ú. Staré Brno, AUB 01/89, 2/2–3m/4a, vrstva 100
<b>Uložení</b>	Archeologický ústav AV ČR, Brno, v. v. i., inv. č. A452158
<b>Fotografie</b>	Věra Šlancarová



<b>Catalogue No.</b>	18.6
<b>Object</b>	Buckle plate
<b>Dating</b>	2nd half of the 15th–1st half of the 16th century
<b>Description</b>	buckle plate with vegetable ornaments and two hollows for rivet
<b>Material</b>	brass
<b>Measurement</b>	3,0 x 1,6 cm, 5,3 g
<b>Location</b>	Brno, Pekařská St., cadastral area Staré Brno, AUB 01/89, 2/2–3m/4a, stratum 100
<b>Institution</b>	Archeologický ústav AV ČR, Brno, v. v. i., Inv. No. A452158
<b>Illustration</b>	Věra Šlancarová

<b>Kat. č.</b>	18.7
<b>Předmět</b>	Nákončí
<b>Datace</b>	15. století
<b>Popis</b>	nákončí opasku se středovou příčkou a dvěma otvory
<b>Materiál</b>	barevný kov
<b>Rozměry</b>	4,0 x 2,0 cm, 7,1 g
<b>Naleziště</b>	Rokštejn, zřícenina hradu, k. ú. Panská Lhota, 1988, nádvoří dolního hradu, čtv. 12/11
<b>Uložení</b>	ÚAM FF MU, inv. č. 7358
<b>Fotografie</b>	Věra Šlancarová



<b>Catalogue No.</b>	18.7
<b>Object</b>	Strap-end
<b>Dating</b>	15th century
<b>Description</b>	strap-end with central bar and two openings
<b>Material</b>	alloy
<b>Measurement</b>	4,0 x 2,0 cm, 7,1 g
<b>Location</b>	Rokštejn, castle ruin, cadastral area Panská Lhota, 1988, court of the lower castle, square 12/11
<b>Institution</b>	ÚAM FF MU, Inv. No. 7358
<b>Illustration</b>	Věra Šlancarová

<b>Kat. č.</b>	18.8
<b>Předmět</b>	Nákončí
<b>Datace</b>	15. století
<b>Popis</b>	nákončí opasku se středovou příčkou a dvěma otvory
<b>Materiál</b>	barevný kov
<b>Rozměry</b>	4,0 x 2,2 cm, 7,2 g
<b>Naleziště</b>	Rokštejn, zřícenina hradu, k. ú. Panská Lhota, 1988, nádvoří dolního hradu, čtv. 12/11
<b>Uložení</b>	ÚAM FF MU, inv. č. 7808
<b>Fotografie</b>	Věra Šlancarová



<b>Catalogue No.</b>	18.8
<b>Object</b>	Strap-end
<b>Dating</b>	15th century
<b>Description</b>	strap-end with bar and two openings
<b>Material</b>	alloy
<b>Measurement</b>	4,0 x 2,2 cm, 7,2 g
<b>Location</b>	Rokštejn, castle ruin, cadastral area Panská Lhota, 1988, court of the lower castle, square 12/11
<b>Institution</b>	ÚAM FF MU, Inv. No. 7808
<b>Illustration</b>	Věra Šlancarová

<b>Kat. č.</b>	18.9
<b>Předmět</b>	Nákončí
<b>Datace</b>	2. polovina 14. století – 15. století
<b>Popis</b>	fragment nákončí opasku
<b>Materiál</b>	železo
<b>Rozměry</b>	4,0 x 1,7 cm, 4 g
<b>Naleziště</b>	Rokštejn, zřícenina hradu, k. ú. Panská Lhota, 1988, nádvoří dolního hradu, čtv. 7/9
<b>Uložení</b>	ÚAM FF MU, inv. č. 7756
<b>Fotografie</b>	Věra Šlancarová



<b>Catalogue No.</b>	18.9
<b>Object</b>	Strap-end
<b>Dating</b>	2nd half of the 14th century – 15th century
<b>Description</b>	fragment of strap-end
<b>Material</b>	iron
<b>Measurement</b>	4,0 x 1,7 cm, 4 g
<b>Location</b>	Rokštejn, castle ruin, cadastral area Panská Lhota, 1988, court of the lower castle, square 7/9
<b>Institution</b>	ÚAM FF MU, Inv. No. 7756
<b>Illustration</b>	Věra Šlancarová

<b>Kat. č.</b>	18.10
<b>Předmět</b>	Nákončí
<b>Datace</b>	15. století
<b>Popis</b>	nákončí opasku s reliéfní výzdobou
<b>Materiál</b>	bronz
<b>Rozměry</b>	3,2 x 1,4 cm, 3,4 g
<b>Naleziště</b>	Rokštejn, zřícenina hradu, k. ú. Panská Lhota, 1988, nádvoří dolního hradu, čtv. 11/12
<b>Uložení</b>	ÚAM FF MU, inv. č. 8826
<b>Fotografie</b>	Věra Šlancarová



<b>Catalogue No.</b>	18.10
<b>Object</b>	Strap-end
<b>Dating</b>	15th century
<b>Description</b>	strap-end with decoration in relief
<b>Material</b>	bronze
<b>Measurement</b>	3,2 x 1,4 cm, 3,4 g
<b>Location</b>	Rokštejn, castle ruin, cadastral area Panská Lhota, 1988, court of the lower castle, square 11/12
<b>Institution</b>	ÚAM FF MU, Inv. No. 8826
<b>Illustration</b>	Věra Šlancarová



<b>Kat. č.</b>	18.11
<b>Předmět</b>	Nákončí
<b>Datace</b>	14.–15. století
<b>Popis</b>	nákončí zdobené geometrickými motivy
<b>Materiál</b>	bronz
<b>Rozměry</b>	7,6 x 2,2 cm, 11,0 g
<b>Naleziště</b>	zaniklá ves s tvrzí Konůvky, k. ú. Heršpice
<b>Uložení</b>	Moravské zemské muzeum Brno, inv. č. 72352
<b>Fotografie</b>	Věra Šlancarová

<b>Catalogue No.</b>	18.11
<b>Object</b>	Strap-end
<b>Dating</b>	14th–15th century
<b>Description</b>	strap-end decorated with geometric motifs
<b>Material</b>	bronze
<b>Measurement</b>	7,6 x 2,2 cm, 11,0 g
<b>Location</b>	former village with stronghold Konůvky, cadastral area Heršpice
<b>Institution</b>	Moravské zemské muzeum Brno, Inv. No. 72352
<b>Illustration</b>	Věra Šlancarová



<b>Kat. č.</b>	18.12
<b>Předmět</b>	Nákončí
<b>Datace</b>	14.–15. století
<b>Popis</b>	obdélné nákončí s jedním otvorem pro nýt
<b>Materiál</b>	barevný kov
<b>Rozměry</b>	3,7 x 0,7 cm, 1,5 g
<b>Naleziště</b>	zaniklá ves s tvrzí Konůvky, k. ú. Heršpice
<b>Uložení</b>	Moravské zemské muzeum Brno, inv. č. 72390
<b>Fotografie</b>	Věra Šlancarová



<b>Catalogue No.</b>	18.12
<b>Object</b>	Strap-end
<b>Dating</b>	14th–15th century
<b>Description</b>	rectangular strap-end with hole for pin
<b>Material</b>	alloy
<b>Measurement</b>	3,7 x 0,7 cm, 1,5 g
<b>Location</b>	former village with stronghold Konůvky, cadastral area Heršpice
<b>Institution</b>	Moravské zemské muzeum Brno, Inv. No. 72390
<b>Illustration</b>	Věra Šlancarová

<b>Kat. č.</b>	18.13
<b>Předmět</b>	Nákončí
<b>Datace</b>	15. století
<b>Popis</b>	obdélné kování s otvorem
<b>Materiál</b>	barevný kov
<b>Rozměry</b>	3,9 x 1,0 cm, 1,3 g
<b>Naleziště</b>	Rokštejn, zřícenina hradu, k. ú. Panská Lhota, 1988, nádvoří dolního hradu, čtv. 12/12
<b>Uložení</b>	ÚAM FF MU, inv. č. 8865
<b>Fotografie</b>	Věra Šlancarová



<b>Catalogue No.</b>	18.13
<b>Object</b>	Strap-end
<b>Dating</b>	15th century
<b>Description</b>	rectangular strap-end with hole
<b>Material</b>	alloy
<b>Measurement</b>	3,9 x 1,0 cm, 1,3 g
<b>Location</b>	Rokštejn, castle ruin, cadastral area Panská Lhota, 1988, court of the lower castle, square 12/12
<b>Institution</b>	ÚAM FF MU, Inv. No. 8865
<b>Illustration</b>	Věra Šlancarová

<b>Kat. č.</b>	18.14
<b>Předmět</b>	Nákončí
<b>Datace</b>	2. polovina 15.–1. polovina 16. století
<b>Popis</b>	část opasku s rytou geometrickou výzdobou
<b>Materiál</b>	barevný kov
<b>Rozměry</b>	délka 5,7 cm, 5,4 g
<b>Naleziště</b>	Brno, Pekařská ul., k. ú. Staré Brno, AUB 01/89, F/6–8m/4a, vrstva 100
<b>Uložení</b>	Archeologický ústav AV ČR, Brno, v. v. i., inv. č. A452232
<b>Fotografie</b>	Věra Šlancarová



<b>Catalogue No.</b>	18.14
<b>Object</b>	Strap-end
<b>Dating</b>	2nd half of the 15th–1st half of the 16th century
<b>Description</b>	part of a strap-end with engraved geometric decorations
<b>Material</b>	alloy
<b>Measurement</b>	length 5,7 cm, 5,4 g
<b>Location</b>	Brno, Pekařská St., cadastral area Staré Brno, AUB 01/89, F/6–8m/4a, stratum 100
<b>Institution</b>	Archeologický ústav AV ČR, Brno, v. v. i., Inv. No. A452232
<b>Illustration</b>	Věra Šlancarová

<b>Kat. č.</b>	18.15
<b>Předmět</b>	Nákončí
<b>Datace</b>	2. polovina 15.–1. polovina 16. století
<b>Popis</b>	část kování řemene
<b>Materiál</b>	mosaz
<b>Rozměry</b>	2,3 x 1,6 cm, 3,9 g
<b>Naleziště</b>	Brno, Pekařská ul., k. ú. Staré Brno, AUB 01/89, G/9,5–10m/4a, vrstva 100
<b>Uložení</b>	Archeologický ústav AV ČR, Brno, v. v. i., inv. č. A452215
<b>Fotografie</b>	Věra Šlancarová
<b>Catalogue No.</b>	18.15
<b>Object</b>	Strap-end
<b>Dating</b>	2nd half of the 15th–1st half of the 16th century
<b>Description</b>	part of belt mount or strap-end
<b>Material</b>	brass
<b>Measurement</b>	2,3 x 1,6 cm, 3,9 g
<b>Location</b>	Brno, Pekařská St., cadastral area Staré Brno, AUB 01/89, G/9,5–10m/4a, stratum 100
<b>Institution</b>	Archeologický ústav AV ČR, Brno, v. v. i., Inv. No. A452215
<b>Illustration</b>	Věra Šlancarová



<b>Kat. č.</b>	18.16
<b>Předmět</b>	Nákončí
<b>Datace</b>	2. polovina 15.–1. polovina 16. století
<b>Popis</b>	drobné kování s nýtem
<b>Materiál</b>	mosaz
<b>Rozměry</b>	délka 1,0 cm, 0,4 g
<b>Naleziště</b>	Brno, Pekařská ul., k. ú. Staré Brno, AUB 01/89, G/12m/4a, vrstva 100
<b>Uložení</b>	Archeologický ústav AV ČR, Brno, v. v. i., inv. č. A452228
<b>Fotografie</b>	Věra Šlancarová
<b>Catalogue No.</b>	18.16
<b>Object</b>	Strap-end
<b>Dating</b>	2nd half of the 15th–1st half of the 16th century
<b>Description</b>	small strap-end with rivet
<b>Material</b>	brass
<b>Measurement</b>	length 1,0 cm, 0,4 g
<b>Location</b>	Brno, Pekařská St., cadastral area Staré Brno, AUB 01/89, G/12m/4a, stratum 100
<b>Institution</b>	Archeologický ústav AV ČR, Brno, v. v. i., Inv. No. A452228
<b>Illustration</b>	Věra Šlancarová



<b>Kat. č.</b>	18.17
<b>Předmět</b>	Nákončí
<b>Datace</b>	15. století
<b>Popis</b>	kování s výzdobou s otvory a zbytkem pro nýt (?)
<b>Materiál</b>	mosaz
<b>Rozměry</b>	1,8 x 2,2 cm, 2,1 g
<b>Naleziště</b>	Rokštejn, zřícenina hradu, k. ú. Panská Lhota, 1987, nádvoří horního hradu, čtv. 3/11
<b>Uložení</b>	ÚAM FF MU, inv. č. 5944
<b>Fotografie</b>	Věra Šlancarová



<b>Catalogue No.</b>	18.17
<b>Object</b>	Strap-end
<b>Dating</b>	15th century
<b>Description</b>	decorated strap-end with hole for rivet (?)
<b>Material</b>	brass
<b>Measurement</b>	1,8 x 2,2 cm, 2,1 g
<b>Location</b>	Rokštejn, castle ruin, cadastral area Panská Lhota, 1987, court of the upper castle, square 3/11
<b>Institution</b>	ÚAM FF MU, Inv. No. 5944
<b>Illustration</b>	Věra Šlancarová

<b>Kat. č.</b>	18.18
<b>Předmět</b>	Nákončí
<b>Datace</b>	15. století
<b>Popis</b>	drobné kování s dvěma nýty
<b>Materiál</b>	barevný kov
<b>Rozměry</b>	1,4 x 1,5 cm, 1,7 g
<b>Naleziště</b>	Rokštejn, zřícenina hradu, k. ú. Panská Lhota, 1988, nádvoří dolního hradu, čtv. 11/11
<b>Uložení</b>	ÚAM FF MU, inv. č. 7966
<b>Fotografie</b>	Věra Šlancarová



<b>Catalogue No.</b>	18.18
<b>Object</b>	Strap-end
<b>Dating</b>	15th century
<b>Description</b>	small strap-end with two rivets
<b>Material</b>	alloy
<b>Measurement</b>	1,4 x 1,5 cm, 1,7 g
<b>Location</b>	Rokštejn, castle ruin, cadastral area Panská Lhota, 1988, court of the lower castle, square 11/11
<b>Institution</b>	ÚAM FF MU, Inv. No. 7966
<b>Illustration</b>	Věra Šlancarová



<b>Kat. č.</b>	18.19
<b>Předmět</b>	Nákončí
<b>Datace</b>	2. polovina 13. století
<b>Popis</b>	kování s rytou výzdobou
<b>Materiál</b>	bronz pozlacený
<b>Rozměry</b>	4,2 x 2,0 cm, 1,6 g
<b>Naleziště</b>	Kroměříž, Velké náměstí 45, Spořitelna II, k. ú. Kroměříž, z vrstvy lokačního horizontu
<b>Uložení</b>	Muzeum Kroměřížska, inv. č. 8/95-2
<b>Fotografie</b>	Věra Šlancarová



<b>Catalogue No.</b>	18.19
<b>Object</b>	Strap-end
<b>Dating</b>	2nd half of the 13th century
<b>Description</b>	strap-end with engraved decorations
<b>Material</b>	gilded bronze
<b>Measurement</b>	4,2 x 2,0 cm, 1,6 g
<b>Location</b>	Kroměříž, Velké square 45, Spořitelna II, cadastral area Kroměříž, town inception stratum
<b>Institution</b>	Muzeum Kroměřížska, Inv. No. 8/95-2
<b>Illustration</b>	Věra Šlancarová

<b>Kat. č.</b>	18.20
<b>Předmět</b>	Nákončí
<b>Datace</b>	vrcholný středověk
<b>Popis</b>	kování s otvory pro nýty a rytou výzdobou
<b>Materiál</b>	barevný kov
<b>Rozměry</b>	4,6 x 2,8 cm a 4,6 x 2,9 cm, 5,6 g a 5,2 g
<b>Naleziště</b>	hrad Brno-Obřany, k. ú. Obřany
<b>Uložení</b>	Moravské zemské muzeum Brno, inv. č. 142002 a 142003
<b>Fotografie</b>	Věra Šlancarová
<b>Catalogue No.</b>	18.20
<b>Object</b>	Strap-end
<b>Dating</b>	High Middle Ages
<b>Description</b>	strap-end with engraved decorations and hole for rivet
<b>Material</b>	alloy
<b>Measurement</b>	4,6 x 2,8 cm a 4,6 x 2,9 cm, 5,6 g a 5,2 g
<b>Location</b>	castle Brno-Obřany, cadastral area Obřany
<b>Institution</b>	Moravské zemské muzeum Brno, Inv. No. 142002 a 142003
<b>Illustration</b>	Věra Šlancarová



<b>Kat. č.</b>	18.21
<b>Předmět</b>	Nákončí
<b>Datace</b>	2. polovina 15.–1. polovina 16. století
<b>Popis</b>	čtvercové kování s dvěma otvory
<b>Materiál</b>	barevný kov
<b>Rozměry</b>	2,3 x 2,0 cm
<b>Naleziště</b>	Brno, Pekařská ul., k. ú. Staré Brno, AUB 01/89, S2/4a, vrstva 100
<b>Uložení</b>	Archeologický ústav AV ČR, Brno, v. v. i., inv. č. 452312
<b>Fotografie</b>	fotoarchiv Archaia Brno z.ú.
<b>Catalogue No.</b>	18.21
<b>Object</b>	Strap-end
<b>Dating</b>	2nd half of the 15th–1st half of the 16th century
<b>Description</b>	square strap-end with two holes
<b>Material</b>	alloy
<b>Measurement</b>	2,3 x 2,0 cm
<b>Location</b>	Brno, Pekařská St., cadastral area Staré Brno, AUB 01/89, S2/4a, stratum 100
<b>Institution</b>	Archeologický ústav AV ČR, Brno, v. v. i., Inv. No. 452312
<b>Illustration</b>	photo archive Archaia Brno z.ú.



<b>Kat. č.</b>	18.22
<b>Předmět</b>	Nákončí
<b>Datace</b>	14.–15. století
<b>Popis</b>	část kování zdobené rytými geometrickými motivy, s otvory pro uchycení
<b>Materiál</b>	mosaz
<b>Rozměry</b>	3,4 x 3,8 cm, 3,1 g
<b>Naleziště</b>	zaniklá ves s tvrzí Konůvky, k. ú. Heršpice
<b>Uložení</b>	Moravské zemské muzeum Brno, inv. č. 72354
<b>Fotografie</b>	Věra Šlancarová



<b>Catalogue No.</b>	18.22
<b>Object</b>	Strap-end
<b>Dating</b>	14th–15th century
<b>Description</b>	part of a strap-end with engraved geometric decorations, with opening for fastener
<b>Material</b>	brass
<b>Measurement</b>	3,4 x 3,8 cm, 3,1 g
<b>Location</b>	former village with stronghold Konůvky, cadastral area Heršpice
<b>Institution</b>	Moravské zemské muzeum Brno, Inv. No. 72354
<b>Illustration</b>	Věra Šlancarová

<b>Kat. č.</b>	18.23
<b>Předmět</b>	Nákončí
<b>Datace</b>	15. století
<b>Popis</b>	část kování s rostlinnými ornamenty
<b>Materiál</b>	mosaz
<b>Rozměry</b>	3,6 x 2,7 cm, 3,2 g
<b>Naleziště</b>	Rokštejn, zřícenina hradu, k. ú. Panská Lhota, 1986, nádvoří horního hradu, čtv. 3/10–3/9
<b>Uložení</b>	ÚAM FF MU, inv. č. 5188
<b>Fotografie</b>	Věra Šlancarová



<b>Catalogue No.</b>	18.23
<b>Object</b>	Strap-end
<b>Dating</b>	15th century
<b>Description</b>	part of a strap-end with vegetation decoration
<b>Material</b>	brass
<b>Measurement</b>	3,6 x 2,7 cm, 3,2 g
<b>Location</b>	Rokštejn, castle ruin, cadastral area Panská Lhota, 1986, court of the upper castle, square 3/10–3/9
<b>Institution</b>	ÚAM FF MU, Inv. No. 5188
<b>Illustration</b>	Věra Šlancarová

<b>Kat. č.</b>	18.24
<b>Předmět</b>	Nákončí
<b>Datace</b>	15. století
<b>Popis</b>	zlomek ozdobného kování
<b>Materiál</b>	železo
<b>Rozměry</b>	5,0 x 4,8 cm, 21,4 g
<b>Naleziště</b>	Rokštejn, zřícenina hradu, k. ú. Panská Lhota, 2005, dolní palác, požárová vrstva
<b>Uložení</b>	ÚAM FF MU, inv. č. 2690
<b>Fotografie</b>	Věra Šlancarová



<b>Catalogue No.</b>	18.24
<b>Object</b>	Strap-end
<b>Dating</b>	15th century
<b>Description</b>	decorated strap-end fragment
<b>Material</b>	iron
<b>Measurement</b>	5,0 x 4,8 cm, 21,4 g
<b>Location</b>	Rokštejn, castle ruin, cadastral area Panská Lhota, 2005, lower palace, burnt layer
<b>Institution</b>	ÚAM FF MU, Inv. No. 2690
<b>Illustration</b>	Věra Šlancarová

<b>Kat. č.</b>	18.25
<b>Předmět</b>	Nákončí
<b>Datace</b>	15. století
<b>Popis</b>	fragment kování opasku se zachovaným nýtem
<b>Materiál</b>	železo
<b>Rozměry</b>	3,3 x 1,2 cm, 2,4 g
<b>Naleziště</b>	Rokštejn, zřícenina hradu, k. ú. Panská Lhota, 1988, nádvoří dolního hradu, čtv. 12/11
<b>Uložení</b>	ÚAM FF MU, inv. č. 7386
<b>Fotografie</b>	Věra Šlancarová



<b>Catalogue No.</b>	18.25
<b>Object</b>	Strap-end
<b>Dating</b>	15th century
<b>Description</b>	strap-end fragment with preserved rivet
<b>Material</b>	iron
<b>Measurement</b>	3,3 x 1,2 cm, 2,4 g
<b>Location</b>	Rokštejn, castle ruin, cadastral area Panská Lhota, 1988, court of the lower castle, square 12/11
<b>Institution</b>	ÚAM FF MU, Inv. No. 7386
<b>Illustration</b>	Věra Šlancarová

<b>Kat. č.</b>	18.26
<b>Předmět</b>	Nákončí
<b>Datace</b>	14.–15. století
<b>Popis</b>	kování s architektonickou výzdobou
<b>Materiál</b>	barevný kov
<b>Rozměry</b>	6,0 x 1,6 cm, 4,5 g
<b>Naleziště</b>	Štarkov, zřícenina hradu Skály, k. ú. Nový Jimramov, dolní hrad SZ roh při obvodové zdi, 2004
<b>Uložení</b>	Moravské zemské muzeum Brno, inv. č. 263–4
<b>Fotografie</b>	Věra Šlancarová



<b>Catalogue No.</b>	18.26
<b>Object</b>	Strap-end
<b>Dating</b>	14th–15th century
<b>Description</b>	strap-end with architectural decoration
<b>Material</b>	alloy
<b>Measurement</b>	6,0 x 1,6 cm, 4,5 g
<b>Location</b>	Štarkov, castle ruin Skály, cadastral area Nový Jimramov, lower castle NW edge by the outside wall, 2004
<b>Institution</b>	Moravské zemské muzeum Brno, Inv. No. 263–4
<b>Illustration</b>	Věra Šlancarová



<b>Kat. č.</b>	18.27
<b>Předmět</b>	Nákončí
<b>Datace</b>	počátek 14. století
<b>Popis</b>	jazykovité nákončí s třemi otvory pro nýt
<b>Materiál</b>	barevný kov
<b>Rozměry</b>	4,2 x 1,5 cm, 2,0 g
<b>Naleziště</b>	Brno, Mozartova ul., k. ú. Brno-město, A 63/2002, 270/204
<b>Uložení</b>	Archaia Brno z.ú., inv. č. 270/204
<b>Fotografie</b>	Věra Šlancarová

<b>Catalogue No.</b>	18.27
<b>Object</b>	Strap-end
<b>Dating</b>	beginning of the 14th century
<b>Description</b>	strap-end with three holes for rivets
<b>Material</b>	alloy
<b>Measurement</b>	4,2 x 1,5 cm, 2,0 g
<b>Location</b>	Brno, Mozartova St., cadastral area Brno- město, A 63/2002, 270/204
<b>Institution</b>	Archaia Brno z.ú., Inv. No. 270/204
<b>Illustration</b>	Věra Šlancarová



<b>Kat. č.</b>	18.28
<b>Předmět</b>	Nákončí
<b>Datace</b>	středověk
<b>Popis</b>	jazykovité nákončí s třemi otvory pro nýt
<b>Materiál</b>	železo
<b>Rozměry</b>	3,6 x 1,4 cm, 3,0 g
<b>Naleziště</b>	zaniklé středověké městečko „Městisko“, k. ú. Žbánov, vojenský újezd Březina, okr. Vyškov, při řadě zemnic na jv okraji při střední části, detektor
<b>Uložení</b>	Archeologický ústav AV ČR, Brno, v. v. i., bez inv. č.
<b>Fotografie</b>	Věra Šlancarová



<b>Catalogue No.</b>	18.28
<b>Object</b>	Strap-end
<b>Dating</b>	medieval
<b>Description</b>	strap-end with three holes for rivet
<b>Material</b>	iron
<b>Measurement</b>	3,6 x 1,4 cm, 3,0 g
<b>Location</b>	former medieval small town „Městisko“, cadastral area Žbánov, military area Březina, district Vyškov, by the pit-houses, on the SE edge in the middle, detector
<b>Institution</b>	Archeologický ústav AV ČR, Brno, v. v. i., Inv. No. N/A
<b>Illustration</b>	Věra Šlancarová

<b>Kat. č.</b>	18.29
<b>Předmět</b>	Nákončí
<b>Datace</b>	1227–16. století
<b>Popis</b>	kruhové nákončí složené ze dvou koleček snýtovaných k sobě
<b>Materiál</b>	železo
<b>Rozměry</b>	průměr 3,8 cm, 15,0 g
<b>Naleziště</b>	Brno, Rašínova 6, k. ú. Brno-město, A 30/1997, kontext 1227/5, výplň hrobu č. 830
<b>Uložení</b>	Muzeum města Brna, inv. č. kontext 1227, inv. č. 5

**Fotografie** Věra Šlancarová

<b>Catalogue No.</b>	18.29
<b>Object</b>	Strap-end
<b>Dating</b>	1227–16th century
<b>Description</b>	strap-end made of two round elements riveted together
<b>Material</b>	iron
<b>Measurement</b>	diameter 3,8 cm, 15,0 g
<b>Location</b>	Brno, Rašínova 6, cadastral area Brno-město, A 30/1997, context 1227/5, grave 830
<b>Institution</b>	Muzeum města Brna, Inv. No. context 1227, Inv. No. 5
<b>Illustration</b>	Věra Šlancarová



<b>Kat. č.</b>	18.30
<b>Předmět</b>	Nákončí
<b>Datace</b>	2. polovina 15.–1. polovina 16. století
<b>Popis</b>	fragment kování s výzdobou postavy česající ovoce/vinnou révu (?)
<b>Materiál</b>	stříbro
<b>Rozměry</b>	4,7 x 1,5 cm, 9,2 g
<b>Naleziště</b>	Brno, Pekařská ul., k. ú. Staré Brno, AUB 01/89, 2/2-3/4a, vrstva 100
<b>Uložení</b>	Archeologický ústav AV ČR, Brno, v. v. i., inv. č. A452167
<b>Fotografie</b>	Věra Šlancarová



<b>Catalogue No.</b>	18.30
<b>Object</b>	Strap-end
<b>Dating</b>	2nd half of the 15th–1st half of the 16th century
<b>Description</b>	strap-end fragment decorated with figures harvesting fruit or grapes (?)
<b>Material</b>	silver
<b>Measurement</b>	4,7 x 1,5 cm, 9,2 g
<b>Location</b>	Brno, Pekařská St., cadastral area Staré Brno, AUB 01/89, 2/2-3/4a, stratum 100
<b>Institution</b>	Archeologický ústav AV ČR, Brno, v. v. i., Inv. No. A452167
<b>Illustration</b>	Věra Šlancarová

<b>Kat. č.</b>	19.1.1
<b>Předmět</b>	Kovová aplikace
<b>Datace</b>	2. polovina 15.–1. polovina 16. století
<b>Popis</b>	drobná puklička
<b>Materiál</b>	barevný kov
<b>Rozměry</b>	průměr 1,0 cm
<b>Naleziště</b>	Brno, Pekařská ul., k. ú. Staré Brno, AUB 01/89, G/7m/4a, vrstva 100
<b>Uložení</b>	Archeologický ústav AV ČR, Brno, v. v. i., inv. č. 452296
<b>Fotografie</b>	fotoarchiv Archaia Brno z.ú.
<b>Catalogue No.</b>	19.1.1
<b>Object</b>	Mount
<b>Dating</b>	2nd half of the 15th–1st half of the 16th century
<b>Description</b>	small domed circular mount
<b>Material</b>	alloy
<b>Measurement</b>	diameter 1,0 cm
<b>Location</b>	Brno, Pekařská St., cadastral area Staré Brno, AUB 01/89, G/7m/4a, stratum 100
<b>Institution</b>	Archeologický ústav AV ČR, Brno, v. v. i., Inv. No. 452296
<b>Illustration</b>	photo archive Archaia Brno z.ú.



<b>Kat. č.</b>	19.1.2
<b>Předmět</b>	Kovová aplikace
<b>Datace</b>	2. polovina 15.–1. polovina 16. století
<b>Popis</b>	drobná puklička
<b>Materiál</b>	barevný kov
<b>Rozměry</b>	průměr 0,9 cm
<b>Naleziště</b>	Brno, Pekařská ul., k. ú. Staré Brno, AUB 01/89, G/8m/4a, vrstva 100
<b>Uložení</b>	Archeologický ústav AV ČR, Brno, v. v. i., inv. č. 452257
<b>Fotografie</b>	fotoarchiv Archaia Brno z.ú.
<b>Catalogue No.</b>	19.1.2
<b>Object</b>	Mount
<b>Dating</b>	2nd half of the 15th–1st half of the 16th century
<b>Description</b>	small domed circular mount
<b>Material</b>	alloy
<b>Measurement</b>	diameter 0,9 cm
<b>Location</b>	Brno, Pekařská St., cadastral area Staré Brno, AUB 01/89, G/8m/4a, stratum 100
<b>Institution</b>	Archeologický ústav AV ČR, Brno, v. v. i., Inv. No. 452257
<b>Illustration</b>	photo archive Archaia Brno z.ú.



<b>Kat. č.</b>	19.1.3
<b>Předmět</b>	Kovová aplikace
<b>Datace</b>	2. polovina 15.–1. polovina 16. století
<b>Popis</b>	drobná puklička
<b>Materiál</b>	barevný kov
<b>Rozměry</b>	průměr 1,1 cm
<b>Naleziště</b>	Brno, Pekařská ul., k. ú. Staré Brno, AUB 01/89, G/7m/4a, vrstva 100
<b>Uložení</b>	Archeologický ústav AV ČR, Brno, v. v. i., inv. č. 452348
<b>Fotografie</b>	fotoarchiv Archaia Brno z.ú.
<b>Catalogue No.</b>	19.1.3
<b>Object</b>	Mount
<b>Dating</b>	2nd half of the 15th–1st half of the 16th century
<b>Description</b>	small domed circular mount
<b>Material</b>	alloy
<b>Measurement</b>	diameter 1,1 cm
<b>Location</b>	Brno, Pekařská St., cadastral area Staré Brno, AUB 01/89, G/7m/4a, stratum 100
<b>Institution</b>	Archeologický ústav AV ČR, Brno, v. v. i., Inv. No. 452348
<b>Illustration</b>	photo archive Archaia Brno z.ú.



<b>Kat. č.</b>	19.1.4
<b>Předmět</b>	Kovová aplikace
<b>Datace</b>	2. polovina 15.–1. polovina 16. století
<b>Popis</b>	drobná puklička
<b>Materiál</b>	barevný kov
<b>Rozměry</b>	průměr 1,1 cm
<b>Naleziště</b>	Brno, Pekařská ul., k. ú. Staré Brno, AUB 01/89, E/4a/2–4m
<b>Uložení</b>	Archeologický ústav AV ČR, Brno, v. v. i., inv. č. 452481
<b>Fotografie</b>	fotoarchiv Archaia Brno z.ú.
<b>Catalogue No.</b>	19.1.4
<b>Object</b>	Mount
<b>Dating</b>	2nd half of the 15th–1st half of the 16th century
<b>Description</b>	small domed circular mount
<b>Material</b>	alloy
<b>Measurement</b>	diameter 1,1 cm
<b>Location</b>	Brno, Pekařská St., cadastral area Staré Brno, AUB 01/89, E/4a/2–4m
<b>Institution</b>	Archeologický ústav AV ČR, Brno, v. v. i., Inv. No. 452481
<b>Illustration</b>	photo archive Archaia Brno z.ú.





<b>Kat. č.</b>	19.1.5
<b>Předmět</b>	Kovová aplikace
<b>Datace</b>	2. polovina 15.–1. polovina 16. století
<b>Popis</b>	drobná puklička
<b>Materiál</b>	barevný kov
<b>Rozměry</b>	průměr 1,5 cm
<b>Naleziště</b>	Brno, Pekařská ul., k. ú. Staré Brno, AUB 01/89, E/4a/2–4m
<b>Uložení</b>	Archeologický ústav AV ČR, Brno, v. v. i., inv. č. 452780
<b>Fotografie</b>	fotoarchiv Archaia Brno z.ú.
<b>Catalogue No.</b>	19.1.5
<b>Object</b>	Mount
<b>Dating</b>	2nd half of the 15th–1st half of the 16th century
<b>Description</b>	small domed circular mount
<b>Material</b>	alloy
<b>Measurement</b>	diameter 1,5 cm
<b>Location</b>	Brno, Pekařská St., cadastral area Staré Brno, AUB 01/89, E/4a/2–4m
<b>Institution</b>	Archeologický ústav AV ČR, Brno, v. v. i., Inv. No. 452780
<b>Illustration</b>	photo archive Archaia Brno z.ú.



<b>Kat. č.</b>	19.1.6
<b>Předmět</b>	Kovová aplikace
<b>Datace</b>	novověk
<b>Popis</b>	drobná puklička
<b>Materiál</b>	mosaz
<b>Rozměry</b>	průměr 0,9 cm, 0,4 g
<b>Naleziště</b>	Brno, Pekařská ul., k. ú. Staré Brno, AUB 01/89, E(XIII-XIV)/4b, 101
<b>Uložení</b>	Archeologický ústav AV ČR, Brno, v. v. i., inv. č. A452150
<b>Fotografie</b>	Věra Šlancarová
<b>Catalogue No.</b>	19.1.6
<b>Object</b>	Mount
<b>Dating</b>	post-medieval
<b>Description</b>	small domed circular mount
<b>Material</b>	brass
<b>Measurement</b>	diameter 0,9 cm, 0,4 g
<b>Location</b>	Brno, Pekařská St., cadastral area Staré Brno, AUB 01/89, E(XIII-XIV)/4b, 101
<b>Institution</b>	Archeologický ústav AV ČR, Brno, v. v. i., Inv. No. A452150
<b>Illustration</b>	Věra Šlancarová



<b>Kat. č.</b>	19.1.7
<b>Předmět</b>	Kovová aplikace
<b>Datace</b>	2. polovina 15.–1. polovina 16. století
<b>Popis</b>	drobná puklička
<b>Materiál</b>	mosaz
<b>Rozměry</b>	průměr 0,6 cm, 0,4 g
<b>Naleziště</b>	Brno, Pekařská ul., k. ú. Staré Brno, AUB 01/89, G/12m/4a, vrstva 100
<b>Uložení</b>	Archeologický ústav AV ČR, Brno, v. v. i., inv. č. A452229
<b>Fotografie</b>	Věra Šlancarová
<b>Catalogue No.</b>	19.1.7
<b>Object</b>	Mount
<b>Dating</b>	2nd half of the 15th–1st half of the 16th century
<b>Description</b>	small domed circular mount
<b>Material</b>	brass
<b>Measurement</b>	diameter 0,6 cm, 0,4 g
<b>Location</b>	Brno, Pekařská St., cadastral area Staré Brno, AUB 01/89, G/12m/4a, stratum 100
<b>Institution</b>	Archeologický ústav AV ČR, Brno, v. v. i., Inv. No. A452229
<b>Illustration</b>	Věra Šlancarová



<b>Kat. č.</b>	19.1.8
<b>Předmět</b>	Kovová aplikace
<b>Datace</b>	14.–15. století
<b>Popis</b>	šest pukliček
<b>Materiál</b>	barevný kov
<b>Rozměry</b>	průměry od 2,0 – 2,4 cm, od 2,3 – 3,5 g
<b>Naleziště</b>	Štarkov, zřícenina hradu Skály, k. ú. Nový Jimramov, dolní hrad, smetiště jižně od vstupu do hradu
<b>Uložení</b>	Moravské zemské muzeum Brno, inv. č. 138
<b>Fotografie</b>	Věra Šlancarová



<b>Catalogue No.</b>	19.1.8
<b>Object</b>	Mount
<b>Dating</b>	14th–15th century
<b>Description</b>	six domed circular mount
<b>Material</b>	alloy
<b>Measurement</b>	diameter from 2,0 – 2,4 cm, from 2,3 – 3,5 g
<b>Location</b>	Štarkov, castle ruin Skály, cadastral area Nový Jimramov, lower castle, rubbish dump south from main gate
<b>Institution</b>	Moravské zemské muzeum Brno, Inv. No. 138
<b>Illustration</b>	Věra Šlancarová

<b>Kat. č.</b>	19.1.9
<b>Předmět</b>	Kovová aplikace
<b>Datace</b>	14.–15. století
<b>Popis</b>	drobná puklička
<b>Materiál</b>	barevný kov
<b>Rozměry</b>	průměr 1,2 cm, méně než 0,1 g
<b>Naleziště</b>	Štarkov, zřícenina hradu Skály, k. ú. Nový Jimramov, dolní hrad 2/2
<b>Uložení</b>	Moravské zemské muzeum Brno, inv. č. 306
<b>Fotografie</b>	Věra Šlancarová



<b>Catalogue No.</b>	19.1.9
<b>Object</b>	Mount
<b>Dating</b>	14th–15th century
<b>Description</b>	small domed circular mount
<b>Material</b>	alloy
<b>Measurement</b>	diameter 1,2 cm, less than 0,1 g
<b>Location</b>	Štarkov, castle ruin Skály, cadastral area Nový Jimramov, lower castle 2/2
<b>Institution</b>	Moravské zemské muzeum Brno, Inv. No. 306
<b>Illustration</b>	Věra Šlancarová

<b>Kat. č.</b>	19.1.10
<b>Předmět</b>	Kovová aplikace
<b>Datace</b>	14.–15. století
<b>Popis</b>	puklička
<b>Materiál</b>	barevný kov
<b>Rozměry</b>	průměr 1,0 cm, 0,4 g
<b>Naleziště</b>	Štarkov, zřícenina hradu Skály, k. ú. Nový Jimramov, smetiště
<b>Uložení</b>	Moravské zemské muzeum Brno, bez inv. č.
<b>Fotografie</b>	Věra Šlancarová
<b>Catalogue No.</b>	19.1.10
<b>Object</b>	Mount
<b>Dating</b>	14th–15th century
<b>Description</b>	domed circular mount
<b>Material</b>	alloy
<b>Measurement</b>	diameter 1,0 cm, 0,4 g
<b>Location</b>	Štarkov, castle ruin Skály, cadastral area Nový Jimramov, rubbish dump
<b>Institution</b>	Moravské zemské muzeum Brno, Inv. No. N/A
<b>Illustration</b>	Věra Šlancarová



<b>Kat. č.</b>	19.1.11
<b>Předmět</b>	Kovová aplikace
<b>Datace</b>	14.–15. století
<b>Popis</b>	puklička
<b>Materiál</b>	barevný kov
<b>Rozměry</b>	průměr 1,5 cm, 0,3 g
<b>Naleziště</b>	Štarkov, zřícenina hradu Skály, k. ú. Nový Jimramov, horní hrad kuchyně
<b>Uložení</b>	Moravské zemské muzeum Brno, inv. č. 315
<b>Fotografie</b>	Věra Šlancarová
<b>Catalogue No.</b>	19.1.11
<b>Object</b>	Mount
<b>Dating</b>	14th–15th century
<b>Description</b>	domed circular mount
<b>Material</b>	alloy
<b>Measurement</b>	diameter 1,5 cm, 0,3 g
<b>Location</b>	Štarkov, castle ruin Skály, cadastral area Nový Jimramov, upper castle kitchen
<b>Institution</b>	Moravské zemské muzeum Brno, Inv. No. 315
<b>Illustration</b>	Věra Šlancarová



<b>Kat. č.</b>	19.1.12
<b>Předmět</b>	Kovová aplikace
<b>Datace</b>	15. století
<b>Popis</b>	drobná puklička
<b>Materiál</b>	mosaz
<b>Rozměry</b>	průměr 1,3 cm, 0,8 g
<b>Naleziště</b>	Rokštejn, zřícenina hradu, k. ú. Panská Lhota, 1985, nádvoří horního hradu, čtv. 4/12
<b>Uložení</b>	ÚAM FF MU, inv. č. 4429
<b>Fotografie</b>	Věra Šlancarová



<b>Catalogue No.</b>	19.1.12
<b>Object</b>	Mount
<b>Dating</b>	15th century
<b>Description</b>	small domed circular mount
<b>Material</b>	brass
<b>Measurement</b>	diameter 1,3 cm, 0,8 g
<b>Location</b>	Rokštejn, castle ruin, cadastral area Panská Lhota, 1985, court of the upper castle, square 4/12
<b>Institution</b>	ÚAM FF MU, Inv. No. 4429
<b>Illustration</b>	Věra Šlancarová



<b>Kat. č.</b>	19.1.13
<b>Předmět</b>	Kovová aplikace
<b>Datace</b>	2. polovina 15.–1. polovina 16. století
<b>Popis</b>	drobná puklička
<b>Materiál</b>	barevný kov
<b>Rozměry</b>	průměr 1,1 cm
<b>Naleziště</b>	Brno, Pekařská ul., k. ú. Staré Brno, AUB 01/89, D/4a, vrstva 100
<b>Uložení</b>	Archeologický ústav AV ČR, Brno, v. v. i., inv. č. 452288–291
<b>Fotografie</b>	fotoarchiv Archaia Brno z.ú.
<b>Catalogue No.</b>	19.1.13
<b>Object</b>	Mount
<b>Dating</b>	2nd half of the 15th–1st half of the 16th century
<b>Description</b>	small domed circular mount
<b>Material</b>	alloy
<b>Measurement</b>	diameter 1,1 cm
<b>Location</b>	Brno, Pekařská St., cadastral area Staré Brno, AUB 01/89, D/4a, stratum 100
<b>Institution</b>	Archeologický ústav AV ČR, Brno, v. v. i., Inv. No. 452288–291
<b>Illustration</b>	photo archive Archaia Brno z.ú.



<b>Kat. č.</b>	19.1.14
<b>Předmět</b>	Kovová aplikace
<b>Datace</b>	2. polovina 15.–1. polovina 16. století
<b>Popis</b>	drobná puklička
<b>Materiál</b>	barevný kov
<b>Rozměry</b>	průměr 1,0 cm
<b>Naleziště</b>	Brno, Pekařská ul., k. ú. Staré Brno, AUB 01/89, G/7m/4a, vrstva 100
<b>Uložení</b>	Archeologický ústav AV ČR, Brno, v. v. i., inv. č. 452294
<b>Fotografie</b>	fotoarchiv Archaia Brno z.ú.
<b>Catalogue No.</b>	19.1.14
<b>Object</b>	Mount
<b>Dating</b>	2nd half of the 15th–1st half of the 16th century
<b>Description</b>	small domed circular mount
<b>Material</b>	alloy
<b>Measurement</b>	diameter 1,0 cm
<b>Location</b>	Brno, Pekařská St., cadastral area Staré Brno, AUB 01/89, G/7m/4a, stratum 100
<b>Institution</b>	Archeologický ústav AV ČR, Brno, v. v. i., Inv. No. 452294
<b>Illustration</b>	photo archive Archaia Brno z.ú.



<b>Kat. č.</b>	19.1.15
<b>Předmět</b>	Kovová aplikace
<b>Datace</b>	2. polovina 15.–1. polovina 16. století
<b>Popis</b>	drobná puklička
<b>Materiál</b>	barevný kov
<b>Rozměry</b>	průměr 0,6 cm
<b>Naleziště</b>	Brno, Pekařská ul., k. ú. Staré Brno, AUB 01/89, G/8m/4a, vrstva 100
<b>Uložení</b>	Archeologický ústav AV ČR, Brno, v. v. i., inv. č. 452417
<b>Fotografie</b>	fotoarchiv Archaia Brno z.ú.
<b>Catalogue No.</b>	19.1.15
<b>Object</b>	Mount
<b>Dating</b>	2nd half of the 15th–1st half of the 16th century
<b>Description</b>	small domed circular mount
<b>Material</b>	alloy
<b>Measurement</b>	diameter 0,6 cm
<b>Location</b>	Brno, Pekařská St., cadastral area Staré Brno, AUB 01/89, G/8m/4a, stratum 100
<b>Institution</b>	Archeologický ústav AV ČR, Brno, v. v. i., Inv. No. 452417
<b>Illustration</b>	photo archive Archaia Brno z.ú.



<b>Kat. č.</b>	19.1.16
<b>Předmět</b>	Kovová aplikace
<b>Datace</b>	novověk
<b>Popis</b>	drobná puklička
<b>Materiál</b>	barevný kov
<b>Rozměry</b>	průměr 0,8 cm
<b>Naleziště</b>	Brno, Pekařská ul., k. ú. Staré Brno, AUB 01/89, G/11 m
<b>Uložení</b>	Archeologický ústav AV ČR, Brno, v. v. i., inv. č. 452616, 452613–614
<b>Fotografie</b>	fotoarchiv Archaia Brno z.ú.
<b>Catalogue No.</b>	19.1.16
<b>Object</b>	Mount
<b>Dating</b>	post-medieval
<b>Description</b>	small domed circular mount
<b>Material</b>	alloy
<b>Measurement</b>	diameter 0,8 cm
<b>Location</b>	Brno, Pekařská St., cadastral area Staré Brno, AUB 01/89, G/11 m
<b>Institution</b>	Archeologický ústav AV ČR, Brno, v. v. i., Inv. No. 452616, 452613–614
<b>Illustration</b>	photo archive Archaia Brno z.ú.



<b>Kat. č.</b>	19.1.17
<b>Předmět</b>	Kovová aplikace
<b>Datace</b>	novověk
<b>Popis</b>	drobná puklička
<b>Materiál</b>	barevný kov
<b>Rozměry</b>	průměr 0,5 cm
<b>Naleziště</b>	Brno, Pekařská ul., k. ú. Staré Brno, AUB 01/89, G/11 m
<b>Uložení</b>	Archeologický ústav AV ČR, Brno, v. v. i., inv. č. 452614
<b>Fotografie</b>	fotoarchiv Archaia Brno z.ú.
<b>Catalogue No.</b>	19.1.17
<b>Object</b>	Mount
<b>Dating</b>	post-medieval
<b>Description</b>	small domed circular mount
<b>Material</b>	alloy
<b>Measurement</b>	diameter 0,5 cm
<b>Location</b>	Brno, Pekařská St., cadastral area Staré Brno, AUB 01/89, G/11 m
<b>Institution</b>	Archeologický ústav AV ČR, Brno, v. v. i., Inv. No. 452614
<b>Illustration</b>	photo archive Archaia Brno z.ú.



<b>Kat. č.</b>	19.1.18
<b>Předmět</b>	Kovová aplikace
<b>Datace</b>	2. polovina 15.–1. polovina 16. století
<b>Popis</b>	drobná puklička
<b>Materiál</b>	barevný kov
<b>Rozměry</b>	průměr 0,7 cm
<b>Naleziště</b>	Brno, Pekařská ul., k. ú. Staré Brno, AUB 01/89, G/9,5–10m/4a, vrstva 100
<b>Uložení</b>	Archeologický ústav AV ČR, Brno, v. v. i., inv. č. 452251–255
<b>Fotografie</b>	fotoarchiv Archaia Brno z.ú.
<b>Catalogue No.</b>	19.1.18
<b>Object</b>	Mount
<b>Dating</b>	2nd half of the 15th–1st half of the 16th century
<b>Description</b>	small domed circular mount
<b>Material</b>	alloy
<b>Measurement</b>	diameter 0,7 cm
<b>Location</b>	Brno, Pekařská St., cadastral area Staré Brno, AUB 01/89, G/9,5–10m/4a, stratum 100
<b>Institution</b>	Archeologický ústav AV ČR, Brno, v. v. i., Inv. No. 452251–255
<b>Illustration</b>	photo archive Archaia Brno z.ú.



<b>Kat. č.</b>	19.1.19
<b>Předmět</b>	Kovová aplikace
<b>Datace</b>	novověk
<b>Popis</b>	několik pukliček připevněných na látce
<b>Materiál</b>	barevný kov
<b>Rozměry</b>	průměr 0,4 cm
<b>Naleziště</b>	Brno, Pekařská ul., k. ú. Staré Brno, AUB 01/89, I-J/5-6m/4b, vrstva 101
<b>Uložení</b>	Archeologický ústav AV ČR, Brno, v. v. i., inv. č. 452658
<b>Fotografie</b>	fotoarchiv Archaia Brno z.ú.
<b>Catalogue No.</b>	19.1.19
<b>Object</b>	Mount
<b>Dating</b>	post-medieval
<b>Description</b>	some small domed circular mounts fitted on the fabric
<b>Material</b>	alloy
<b>Measurement</b>	diameter 0,4 cm
<b>Location</b>	Brno, Pekařská St., cadastral area Staré Brno, AUB 01/89, I-J/5-6m/4b, stratum 101
<b>Institution</b>	Archeologický ústav AV ČR, Brno, v. v. i., Inv. No. 452658
<b>Illustration</b>	photo archive Archaia Brno z.ú.



<b>Kat. č.</b>	19.1.20
<b>Předmět</b>	Kovová aplikace
<b>Datace</b>	2. polovina 15.–1. polovina 16. století
<b>Popis</b>	aplikace složená ze tří spojených pukliček
<b>Materiál</b>	barevný kov
<b>Rozměry</b>	1,1 x 0,4 cm
<b>Naleziště</b>	Brno, Pekařská ul., k. ú. Staré Brno, AUB 01/89, D/4a, vrstva 100
<b>Uložení</b>	Archeologický ústav AV ČR, Brno, v. v. i., inv. č. 452288–291
<b>Fotografie</b>	fotoarchiv Archaia Brno z.ú.



<b>Catalogue No.</b>	19.1.20
<b>Object</b>	Mount
<b>Dating</b>	2nd half of the 15th–1st half of the 16th century
<b>Description</b>	mount made of three small domed circular mounts
<b>Material</b>	alloy
<b>Measurement</b>	1,1 x 0,4 cm
<b>Location</b>	Brno, Pekařská St., cadastral area Staré Brno, AUB 01/89, D/4a, stratum 100
<b>Institution</b>	Archeologický ústav AV ČR, Brno, v. v. i., Inv. No. 452288–291
<b>Illustration</b>	photo archive Archaia Brno z.ú.



<b>Kat. č.</b>	19.1.21
<b>Předmět</b>	Kovová aplikace
<b>Datace</b>	2. polovina 15.–1. polovina 16. století
<b>Popis</b>	puklička s perlovcem
<b>Materiál</b>	barevný kov
<b>Rozměry</b>	průměr 0,8 a 0,6 cm
<b>Naleziště</b>	Brno, Pekařská ul., k. ú. Staré Brno, AUB 01/89, F/1–2m/4a–povrch
<b>Uložení</b>	Archeologický ústav AV ČR, Brno, v. v. i., inv. č. 452283
<b>Fotografie</b>	fotoarchiv Archaia Brno z.ú.
<b>Catalogue No.</b>	19.1.21
<b>Object</b>	Mount
<b>Dating</b>	2nd half of the 15th–1st half of the 16th century
<b>Description</b>	domed circular mount with bead and reel
<b>Material</b>	alloy
<b>Measurement</b>	diameter 0,8 a 0,6 cm
<b>Location</b>	Brno, Pekařská St., cadastral area Staré Brno, AUB 01/89, F/1–2m/4a–surface
<b>Institution</b>	Archeologický ústav AV ČR, Brno, v. v. i., Inv. No. 452283
<b>Illustration</b>	photo archive Archaia Brno z.ú.



<b>Kat. č.</b>	19.1.22
<b>Předmět</b>	Kovová aplikace
<b>Datace</b>	novověk
<b>Popis</b>	drobná puklička s perlovcem
<b>Materiál</b>	mosaz
<b>Rozměry</b>	průměr 1,0 cm, méně než 0,01 g
<b>Naleziště</b>	Brno, Pekařská ul., k. ú. Staré Brno, AUB 01/89, E(XIII-XIV)/4b, 101
<b>Uložení</b>	Archeologický ústav AV ČR, Brno, v. v. i., inv. č. A452149
<b>Fotografie</b>	Věra Šlancarová
<b>Catalogue No.</b>	19.1.22
<b>Object</b>	Mount
<b>Dating</b>	post-medieval
<b>Description</b>	domed circular mount with bead and reel
<b>Material</b>	brass
<b>Measurement</b>	diameter 1,0 cm, less than 0,01 g
<b>Location</b>	Brno, Pekařská St., cadastral area Staré Brno, AUB 01/89, E(XIII-XIV)/4b, 101
<b>Institution</b>	Archeologický ústav AV ČR, Brno, v. v. i., Inv. No. A452149
<b>Illustration</b>	Věra Šlancarová



<b>Kat. č.</b>	19.1.23
<b>Předmět</b>	Kovová aplikace
<b>Datace</b>	2. polovina 15.–1. polovina 16. století
<b>Popis</b>	drobná puklička s perlovcem
<b>Materiál</b>	mosaz
<b>Rozměry</b>	průměr 1,0 cm, méně než 0,01 g
<b>Naleziště</b>	Brno, Pekařská ul., k. ú. Staré Brno, AUB 01/89, G/12m/4a, vrstva 100
<b>Uložení</b>	Archeologický ústav AV ČR, Brno, v. v. i., inv. č. A452224
<b>Fotografie</b>	Věra Šlancarová
<b>Catalogue No.</b>	19.1.23
<b>Object</b>	Mount
<b>Dating</b>	2nd half of the 15th–1st half of the 16th century
<b>Description</b>	domed circular mount with bead and reel
<b>Material</b>	brass
<b>Measurement</b>	diameter 1,0 cm, less than 0,01 g
<b>Location</b>	Brno, Pekařská St., cadastral area Staré Brno, AUB 01/89, G/12m/4a, stratum 100
<b>Institution</b>	Archeologický ústav AV ČR, Brno, v. v. i., Inv. No. A452224
<b>Illustration</b>	Věra Šlancarová



<b>Kat. č.</b>	19.1.24
<b>Předmět</b>	Kovová aplikace
<b>Datace</b>	2. polovina 15.–1. polovina 16. století
<b>Popis</b>	kruhová aplikace s perlovcem na vyvýšeném okraji
<b>Materiál</b>	barevný kov
<b>Rozměry</b>	průměr 1,8 cm, 0,3 g
<b>Naleziště</b>	Brno, Pekařská ul., k. ú. Staré Brno, AUB 01/89, G/9,5–10m/4a, vrstva 100
<b>Uložení</b>	Archeologický ústav AV ČR, Brno, v. v. i., inv. č. A452213
<b>Fotografie</b>	Věra Šlancarová



<b>Catalogue No.</b>	19.1.24
<b>Object</b>	Mount
<b>Dating</b>	2nd half of the 15th–1st half of the 16th century
<b>Description</b>	circular mount with bead and reel on raised rim
<b>Material</b>	alloy
<b>Measurement</b>	diameter 1,8 cm, 0,3 g
<b>Location</b>	Brno, Pekařská St., cadastral area Staré Brno, AUB 01/89, G/9,5–10m/4a, stratum 100
<b>Institution</b>	Archeologický ústav AV ČR, Brno, v. v. i., Inv. No. A452213
<b>Illustration</b>	Věra Šlancarová

<b>Kat. č.</b>	19.1.25
<b>Předmět</b>	Kovová aplikace
<b>Datace</b>	novověk
<b>Popis</b>	kruhová aplikace s perlovcem na vyvýšeném okraji
<b>Materiál</b>	mosaz
<b>Rozměry</b>	průměr 2,1 cm, 0,3 g
<b>Naleziště</b>	Brno, Pekařská ul., k. ú. Staré Brno, AUB 01/89, E(XIII-XIV)/4b, 101
<b>Uložení</b>	Archeologický ústav AV ČR, Brno, v. v. i., inv. č. A452147
<b>Fotografie</b>	Věra Šlancarová



<b>Catalogue No.</b>	19.1.25
<b>Object</b>	Mount
<b>Dating</b>	post-medieval
<b>Description</b>	circular mount with bead and reel on raised rim
<b>Material</b>	brass
<b>Measurement</b>	diameter 2,1 cm, 0,3 g
<b>Location</b>	Brno, Pekařská St., cadastral area Staré Brno, AUB 01/89, E(XIII-XIV)/4b, 101
<b>Institution</b>	Archeologický ústav AV ČR, Brno, v. v. i., Inv. No. A452147
<b>Illustration</b>	Věra Šlancarová

<b>Kat. č.</b>	19.1.26
<b>Předmět</b>	Kovová aplikace
<b>Datace</b>	2. polovina 15.–1. polovina 16. století
<b>Popis</b>	kruhová aplikace s perlovcem na vyvýšeném okraji
<b>Materiál</b>	barevný kov
<b>Rozměry</b>	průměr 1,7 cm
<b>Naleziště</b>	Brno, Pekařská ul., k. ú. Staré Brno, AUB 01/89, G/9,5–10m/4a, vrstva 100
<b>Uložení</b>	Archeologický ústav AV ČR, Brno, v. v. i., inv. č. 452251–255
<b>Fotografie</b>	fotoarchiv Archaia Brno z.ú.



<b>Catalogue No.</b>	19.1.26
<b>Object</b>	Mount
<b>Dating</b>	2nd half of the 15th–1st half of the 16th century
<b>Description</b>	circular mount with bead and reel on raised rim
<b>Material</b>	alloy
<b>Measurement</b>	diameter 1,7 cm
<b>Location</b>	Brno, Pekařská St., cadastral area Staré Brno, AUB 01/89, G/9,5–10m/4a, stratum 100
<b>Institution</b>	Archeologický ústav AV ČR, Brno, v. v. i., Inv. No. 452251–255
<b>Illustration</b>	photo archive Archaia Brno z.ú.

<b>Kat. č.</b>	19.1.27
<b>Předmět</b>	Kovová aplikace
<b>Datace</b>	2. polovina 15.–1. polovina 16. století
<b>Popis</b>	kruhová aplikace s perlovcem na vyvýšeném okraji
<b>Materiál</b>	barevný kov
<b>Rozměry</b>	průměr 1,6 cm
<b>Naleziště</b>	Brno, Pekařská ul., k. ú. Staré Brno, AUB 01/89, 2/2–3m/4a, vrstva 100
<b>Uložení</b>	Archeologický ústav AV ČR, Brno, v. v. i., inv. č. 452350
<b>Fotografie</b>	fotoarchiv Archaia Brno z.ú.



<b>Catalogue No.</b>	19.1.27
<b>Object</b>	Mount
<b>Dating</b>	2nd half of the 15th–1st half of the 16th century
<b>Description</b>	circular mount with bead and reel on raised rim
<b>Material</b>	alloy
<b>Measurement</b>	diameter 1,6 cm
<b>Location</b>	Brno, Pekařská St., cadastral area Staré Brno, AUB 01/89, 2/2–3m/4a, stratum 100
<b>Institution</b>	Archeologický ústav AV ČR, Brno, v. v. i., Inv. No. 452350
<b>Illustration</b>	photo archive Archaia Brno z.ú.

<b>Kat. č.</b>	19.1.28
<b>Předmět</b>	Kovová aplikace
<b>Datace</b>	2. polovina 15.–1. polovina 16. století
<b>Popis</b>	aplikace s perlovcem
<b>Materiál</b>	barevný kov
<b>Rozměry</b>	průměr 1,3 cm
<b>Naleziště</b>	Brno, Pekařská ul., k. ú. Staré Brno, AUB 01/89, D/4a, vrstva 100
<b>Uložení</b>	Archeologický ústav AV ČR, Brno, v. v. i., inv. č. 452288–291
<b>Fotografie</b>	fotoarchiv Archaia Brno z.ú.
<b>Catalogue No.</b>	19.1.28
<b>Object</b>	Mount
<b>Dating</b>	2nd half of the 15th–1st half of the 16th century
<b>Description</b>	mount with bead and reel
<b>Material</b>	alloy
<b>Measurement</b>	diameter 1,3 cm
<b>Location</b>	Brno, Pekařská St., cadastral area Staré Brno, AUB 01/89, D/4a, stratum 100
<b>Institution</b>	Archeologický ústav AV ČR, Brno, v. v. i., Inv. No. 452288–291
<b>Illustration</b>	photo archive Archaia Brno z.ú.





<b>Kat. č.</b>	19.1.29
<b>Předmět</b>	Kovová aplikace
<b>Datace</b>	2. polovina 15.–1. polovina 16. století
<b>Popis</b>	puklička s polygonální obrubou
<b>Materiál</b>	barevný kov
<b>Rozměry</b>	průměr 2,0 cm, 0,7 g
<b>Naleziště</b>	Brno, Pekařská ul., k. ú. Staré Brno, AUB 01/89, 2/2–3m/4a, vrstva 100
<b>Uložení</b>	Archeologický ústav AV ČR, Brno, v. v. i., inv. č. A452205
<b>Fotografie</b>	Věra Šlancarová



<b>Catalogue No.</b>	19.1.29
<b>Object</b>	Mount
<b>Dating</b>	2nd half of the 15th–1st half of the 16th century
<b>Description</b>	domed circular mount with polygonal rim
<b>Material</b>	alloy
<b>Measurement</b>	diameter 2,0 cm, 0,7 g
<b>Location</b>	Brno, Pekařská St., cadastral area Staré Brno, AUB 01/89, 2/2–3m/4a, stratum 100
<b>Institution</b>	Archeologický ústav AV ČR, Brno, v. v. i., Inv. No. A452205
<b>Illustration</b>	Věra Šlancarová



<b>Kat. č.</b>	19.1.30
<b>Předmět</b>	Kovová aplikace
<b>Datace</b>	2. polovina 15.–1. polovina 16. století
<b>Popis</b>	plasticky zdobená puklička
<b>Materiál</b>	barevný kov
<b>Rozměry</b>	průměr 1,1 cm
<b>Naleziště</b>	Brno, Pekařská ul., k. ú. Staré Brno, AUB 01/89, G/8m/4a, vrstva 100
<b>Uložení</b>	Archeologický ústav AV ČR, Brno, v. v. i., inv. č. 452320
<b>Fotografie</b>	fotoarchiv Archaia Brno z.ú.
<b>Catalogue No.</b>	19.1.30
<b>Object</b>	Mount
<b>Dating</b>	2nd half of the 15th–1st half of the 16th century
<b>Description</b>	domed circular mount with relief
<b>Material</b>	alloy
<b>Measurement</b>	diameter 1,1 cm
<b>Location</b>	Brno, Pekařská St., cadastral area Staré Brno, AUB 01/89, G/8m/4a, stratum 100
<b>Institution</b>	Archeologický ústav AV ČR, Brno, v. v. i., Inv. No. 452320
<b>Illustration</b>	photo archive Archaia Brno z.ú.



<b>Kat. č.</b>	19.1.31
<b>Předmět</b>	Kovová aplikace
<b>Datace</b>	2. polovina 15.–1. polovina 16. století
<b>Popis</b>	plasticky zdobená puklička
<b>Materiál</b>	barevný kov
<b>Rozměry</b>	průměr 0,7 cm
<b>Naleziště</b>	Brno, Pekařská ul., k. ú. Staré Brno, AUB 01/89, D/4a, vrstva 100
<b>Uložení</b>	Archeologický ústav AV ČR, Brno, v. v. i., inv. č. 452739
<b>Fotografie</b>	fotoarchiv Archaia Brno z.ú.
<b>Catalogue No.</b>	19.1.31
<b>Object</b>	Mount
<b>Dating</b>	2nd half of the 15th–1st half of the 16th century
<b>Description</b>	domed circular mount with relief
<b>Material</b>	alloy
<b>Measurement</b>	diameter 0,7 cm
<b>Location</b>	Brno, Pekařská St., cadastral area Staré Brno, AUB 01/89, D/4a, stratum 100
<b>Institution</b>	Archeologický ústav AV ČR, Brno, v. v. i., Inv. No. 452739
<b>Illustration</b>	photo archive Archaia Brno z.ú.



<b>Kat. č.</b>	19.1.32
<b>Předmět</b>	Kovová aplikace
<b>Datace</b>	2. polovina 15.–1. polovina 16. století
<b>Popis</b>	plasticky zdobená puklička
<b>Materiál</b>	mosaz
<b>Rozměry</b>	průměr 1,0 cm, méně než 0,01 g
<b>Naleziště</b>	Brno, Pekařská ul., k. ú. Staré Brno, AUB 01/89, D/4a, vrstva 100
<b>Uložení</b>	Archeologický ústav AV ČR, Brno, v. v. i., inv. č. A452199
<b>Fotografie</b>	Věra Šlancarová
<b>Catalogue No.</b>	19.1.32
<b>Object</b>	Mount
<b>Dating</b>	2nd half of the 15th–1st half of the 16th century
<b>Description</b>	domed circular mount with relief
<b>Material</b>	brass
<b>Measurement</b>	diameter 1,0 cm, less than 0,01 g
<b>Location</b>	Brno, Pekařská St., cadastral area Staré Brno, AUB 01/89, D/4a, stratum 100
<b>Institution</b>	Archeologický ústav AV ČR, Brno, v. v. i., Inv. No. A452199
<b>Illustration</b>	Věra Šlancarová



<b>Kat. č.</b>	19.2.1
<b>Předmět</b>	Kovová aplikace
<b>Datace</b>	14.–15. století
<b>Popis</b>	kruhová aplikace s otvorem uprostřed a dochovaným nýtem
<b>Materiál</b>	barevný kov
<b>Rozměry</b>	průměr 2,0 cm
<b>Naleziště</b>	zaniklá ves s tvrzí Mstěnice, k. ú. Hrotovice, tvrz
<b>Uložení</b>	Moravské zemské muzeum Brno, inv. č. 35071
<b>Fotografie</b>	Nekuda 1985, obr. 220:f



<b>Catalogue No.</b>	19.2.1
<b>Object</b>	Mount
<b>Dating</b>	14th–15th century
<b>Description</b>	circular mount with central hole and preserved rivet
<b>Material</b>	alloy
<b>Measurement</b>	diameter 2,0 cm
<b>Location</b>	former village with stronghold Mstěnice, cadastral area Hrotovice, stronghold
<b>Institution</b>	Moravské zemské muzeum Brno, Inv. No. 35071
<b>Illustration</b>	Nekuda 1985, Fig. 220:f

<b>Kat. č.</b>	19.2.2
<b>Předmět</b>	Kovová aplikace
<b>Datace</b>	14.–15. století
<b>Popis</b>	kruhová aplikace s otvory pro nýty
<b>Materiál</b>	barevný kov
<b>Rozměry</b>	průměr 2,8 cm, 2,1 g
<b>Naleziště</b>	Štarkov, zřícenina hradu Skály, k. ú. Nový Jimramov, vlčí jáma
<b>Uložení</b>	Moravské zemské muzeum Brno, inv. č. 15
<b>Fotografie</b>	Věra Šlancarová



<b>Catalogue No.</b>	19.2.2
<b>Object</b>	Mount
<b>Dating</b>	14th–15th century
<b>Description</b>	circular mount with holes for rivets
<b>Material</b>	alloy
<b>Measurement</b>	diameter 2,8 cm, 2,1 g
<b>Location</b>	Štarkov, castle ruin Skály, cadastral area Nový Jimramov
<b>Institution</b>	Moravské zemské muzeum Brno, Inv. No. 15
<b>Illustration</b>	Věra Šlancarová

<b>Kat. č.</b>	19.2.3
<b>Předmět</b>	Kovová aplikace
<b>Datace</b>	15. století
<b>Popis</b>	kruhová aplikace s otvory pro nýty
<b>Materiál</b>	měď
<b>Rozměry</b>	průměr 2,3 cm, 0,6 g
<b>Naleziště</b>	Rokštejn, zřícenina hradu, k. ú. Panská Lhota
<b>Uložení</b>	ÚAM FF MU, inv. č. 1958
<b>Fotografie</b>	Věra Šlancarová



<b>Catalogue No.</b>	19.2.3
<b>Object</b>	Mount
<b>Dating</b>	15th century
<b>Description</b>	circular mount with holes for rivets
<b>Material</b>	copper
<b>Measurement</b>	diameter 2,3 cm, 0,6 g
<b>Location</b>	Rokštejn, castle ruin, cadastral area Panská Lhota
<b>Institution</b>	ÚAM FF MU, Inv. No. 1958
<b>Illustration</b>	Věra Šlancarová

<b>Kat. č.</b>	19.2.4
<b>Předmět</b>	Kovová aplikace
<b>Datace</b>	2. polovina 15.–1. polovina 16. století
<b>Popis</b>	fragment kruhové aplikace s otvorem pro nýt
<b>Materiál</b>	železo
<b>Rozměry</b>	průměr 2,0 cm, 1,9 g
<b>Naleziště</b>	Brno, Pekařská ul., k. ú. Staré Brno, AUB 01/89, G/9,5–10m/4a, vrstva 100
<b>Uložení</b>	Archeologický ústav AV ČR, Brno, v. v. i., inv. č. A452212
<b>Fotografie</b>	Věra Šlancarová



<b>Catalogue No.</b>	19.2.4
<b>Object</b>	Mount
<b>Dating</b>	2nd half of the 15th–1st half of the 16th century
<b>Description</b>	circular mount with hole for rivet
<b>Material</b>	iron
<b>Measurement</b>	diameter 2,0 cm, 1,9 g
<b>Location</b>	Brno, Pekařská St., cadastral area Staré Brno, AUB 01/89, G/9,5–10m/4a, stratum 100
<b>Institution</b>	Archeologický ústav AV ČR, Brno, v. v. i., Inv. No. A452212
<b>Illustration</b>	Věra Šlancarová



<b>Kat. č.</b>	19.2.5
<b>Předmět</b>	Kovová aplikace
<b>Datace</b>	2. polovina 15.–1. polovina 16. století
<b>Popis</b>	hladká kruhová nášivka se středovým otvorem a dvěma otvory pro nýty
<b>Materiál</b>	barevný kov
<b>Rozměry</b>	průměr 3,2 cm, 0,4 g
<b>Naleziště</b>	Brno, Pekařská ul., k. ú. Staré Brno, AUB 01/89, G/9,5–10m/4a, vrstva 100
<b>Uložení</b>	Archeologický ústav AV ČR, Brno, v. v. i., inv. č. A452214
<b>Fotografie</b>	Věra Šlancarová



<b>Catalogue No.</b>	19.2.5
<b>Object</b>	Mount
<b>Dating</b>	2nd half of the 15th–1st half of the 16th century
<b>Description</b>	smooth circular mount with central hole and two rivet holes
<b>Material</b>	alloy
<b>Measurement</b>	diameter 3,2 cm, 0,4 g
<b>Location</b>	Brno, Pekařská St., cadastral area Staré Brno, AUB 01/89, G/9,5–10m/4a, stratum 100
<b>Institution</b>	Archeologický ústav AV ČR, Brno, v. v. i., Inv. No. A452214
<b>Illustration</b>	Věra Šlancarová

<b>Kat. č.</b>	19.2.6
<b>Předmět</b>	Kovová aplikace
<b>Datace</b>	2. polovina 15.–1. polovina 16. století
<b>Popis</b>	fragment kruhové nášivky s otvorem uprostřed
<b>Materiál</b>	barevný kov
<b>Rozměry</b>	průměr 1,5 cm
<b>Naleziště</b>	Brno, Pekařská ul., k. ú. Staré Brno, AUB 01/89,F/4a, vrstva 100
<b>Uložení</b>	Archeologický ústav AV ČR, Brno, v. v. i., inv. č. 452359
<b>Fotografie</b>	fotoarchiv Archaia Brno z.ú.
<b>Catalogue No.</b>	19.2.6
<b>Object</b>	Mount
<b>Dating</b>	2nd half of the 15th–1st half of the 16th century
<b>Description</b>	circular mount fragment with central hole
<b>Material</b>	alloy
<b>Measurement</b>	diameter 1,5 cm
<b>Location</b>	Brno, Pekařská St., cadastral area Staré Brno, AUB 01/89,F/4a, stratum 100
<b>Institution</b>	Archeologický ústav AV ČR, Brno, v. v. i., Inv. No. 452359
<b>Illustration</b>	photo archive Archaia Brno z.ú.



<b>Kat. č.</b>	19.2.7
<b>Předmět</b>	Kovová aplikace
<b>Datace</b>	novověk
<b>Popis</b>	kruhová aplikace s otvory pro nýty
<b>Materiál</b>	barevný kov
<b>Rozměry</b>	průměr 1,3 cm
<b>Naleziště</b>	Brno, Pekařská ul., k. ú. Staré Brno, AUB 01/89, G/4b, vrstva 101
<b>Uložení</b>	Archeologický ústav AV ČR, Brno, v. v. i., inv. č. 452431
<b>Fotografie</b>	fotoarchiv Archaia Brno z.ú.
<b>Catalogue No.</b>	19.2.7
<b>Object</b>	Mount
<b>Dating</b>	post-medieval
<b>Description</b>	circular mount with holes for rivets
<b>Material</b>	alloy
<b>Measurement</b>	diameter 1,3 cm
<b>Location</b>	Brno, Pekařská St., cadastral area Staré Brno, AUB 01/89, G/4b, stratum 101
<b>Institution</b>	Archeologický ústav AV ČR, Brno, v. v. i., Inv. No. 452431
<b>Illustration</b>	photo archive Archaia Brno z.ú.



<b>Kat. č.</b>	19.2.8
<b>Předmět</b>	Kovová aplikace
<b>Datace</b>	14.–15. století
<b>Popis</b>	kruhová nášivka bez výzdoby
<b>Materiál</b>	barevný kov
<b>Rozměry</b>	průměr 2,4 cm, 0,8 g
<b>Naleziště</b>	zaniklá ves s tvrzí Konůvky, k. ú. Heršpice
<b>Uložení</b>	Moravské zemské muzeum Brno, inv. č. 72367
<b>Fotografie</b>	Věra Šlancarová



<b>Catalogue No.</b>	19.2.8
<b>Object</b>	Mount
<b>Dating</b>	14th–15th century
<b>Description</b>	plain circular mount
<b>Material</b>	alloy
<b>Measurement</b>	diameter 2,4 cm, 0,8 g
<b>Location</b>	former village with stronghold Konůvky, cadastral area Heršpice
<b>Institution</b>	Moravské zemské muzeum Brno, Inv. No. 72367
<b>Illustration</b>	Věra Šlancarová

<b>Kat. č.</b>	19.2.9
<b>Předmět</b>	Kovová aplikace
<b>Datace</b>	vrcholný středověk
<b>Popis</b>	kruhová nášivka s otvorem uprostřed
<b>Materiál</b>	železo
<b>Rozměry</b>	průměr 1,7 cm, 0,3 g
<b>Naleziště</b>	hrad Brno-Obřany, k. ú. Obřany, palác I
<b>Uložení</b>	Moravské zemské muzeum Brno, inv. č. 142447
<b>Fotografie</b>	Věra Šlancarová



<b>Catalogue No.</b>	19.2.9
<b>Object</b>	Mount
<b>Dating</b>	High Middle Ages
<b>Description</b>	circular mount with central hole
<b>Material</b>	iron
<b>Measurement</b>	diameter 1,7 cm, 0,3 g
<b>Location</b>	castle Brno-Obřany, cadastral area Obřany, palace I
<b>Institution</b>	Moravské zemské muzeum Brno, Inv. No. 142447
<b>Illustration</b>	Věra Šlancarová

<b>Kat. č.</b>	19.2.10
<b>Předmět</b>	Kovová aplikace
<b>Datace</b>	15. století
<b>Popis</b>	kruhová nášivka s dvěma otvory
<b>Materiál</b>	bronz
<b>Rozměry</b>	průměr 2,1 cm, 0,8 g
<b>Naleziště</b>	Rokštejn, zřícenina hradu, k. ú. Panská Lhota, 1983, nádvoří, čtv. 8/8
<b>Uložení</b>	ÚAM FF MU, inv. č. 2381
<b>Fotografie</b>	Věra Šlancarová



<b>Catalogue No.</b>	19.2.10
<b>Object</b>	Mount
<b>Dating</b>	15th century
<b>Description</b>	circular mount with two holes
<b>Material</b>	bronze
<b>Measurement</b>	diameter 2,1 cm, 0,8 g
<b>Location</b>	Rokštejn, castle ruin, cadastral area Panská Lhota, 1983, courtyard, square 8/8
<b>Institution</b>	ÚAM FF MU, Inv. No. 2381
<b>Illustration</b>	Věra Šlancarová

<b>Kat. č.</b>	19.2.11
<b>Předmět</b>	Kovová aplikace
<b>Datace</b>	2. polovina 15.–1. polovina 16. století
<b>Popis</b>	vypouklá kruhová aplikace s otvorem uprostřed
<b>Materiál</b>	barevný kov
<b>Rozměry</b>	průměr 0,6 cm
<b>Naleziště</b>	Brno, Pekařská ul., k. ú. Staré Brno, AUB 01/89, G/8m/4a, vrstva 100
<b>Uložení</b>	Archeologický ústav AV ČR, Brno, v. v. i., inv. č. 452322
<b>Fotografie</b>	fotoarchiv Archaia Brno z.ú.
<b>Catalogue No.</b>	19.2.11
<b>Object</b>	Mount
<b>Dating</b>	2nd half of the 15th–1st half of the 16th century
<b>Description</b>	concave circular mount with central hole
<b>Material</b>	alloy
<b>Measurement</b>	diameter 0,6 cm
<b>Location</b>	Brno, Pekařská St., cadastral area Staré Brno, AUB 01/89, G/8m/4a, stratum 100
<b>Institution</b>	Archeologický ústav AV ČR, Brno, v. v. i., Inv. No. 452322
<b>Illustration</b>	photo archive Archaia Brno z.ú.



<b>Kat. č.</b>	19.2.12
<b>Předmět</b>	Kovová aplikace
<b>Datace</b>	2. polovina 15.–1. polovina 16. století
<b>Popis</b>	vypouklá kruhová aplikace s otvorem uprostřed
<b>Materiál</b>	barevný kov
<b>Rozměry</b>	průměr 1,2 cm
<b>Naleziště</b>	Brno, Pekařská ul., k. ú. Staré Brno, AUB 01/89, G/12m/4a, vrstva 100
<b>Uložení</b>	Archeologický ústav AV ČR, Brno, v. v. i., inv. č. 452263
<b>Fotografie</b>	fotoarchiv Archaia Brno z.ú.
<b>Catalogue No.</b>	19.2.12
<b>Object</b>	Mount
<b>Dating</b>	2nd half of the 15th–1st half of the 16th century
<b>Description</b>	concave circular mount with central hole
<b>Material</b>	alloy
<b>Measurement</b>	diameter 1,2 cm
<b>Location</b>	Brno, Pekařská St., cadastral area Staré Brno, AUB 01/89, G/12m/4a, stratum 100
<b>Institution</b>	Archeologický ústav AV ČR, Brno, v. v. i., Inv. No. 452263
<b>Illustration</b>	photo archive Archaia Brno z.ú.





<b>Kat. č.</b>	19.2.13
<b>Předmět</b>	Kovová aplikace
<b>Datace</b>	2. polovina 15.–1. polovina 16. století
<b>Popis</b>	vypouklá kruhová aplikace s otvorem uprostřed
<b>Materiál</b>	barevný kov
<b>Rozměry</b>	průměr 1,4 cm
<b>Naleziště</b>	Brno, Pekařská ul., k. ú. Staré Brno, AUB 01/89, G/7m/4a, 0–20
<b>Uložení</b>	Archeologický ústav AV ČR, Brno, v. v. i., inv. č. 452579–580
<b>Fotografie</b>	fotoarchiv Archaia Brno z.ú.
<b>Catalogue No.</b>	19.2.13
<b>Object</b>	Mount
<b>Dating</b>	2nd half of the 15th–1st half of the 16th century
<b>Description</b>	concave circular mount with central hole
<b>Material</b>	alloy
<b>Measurement</b>	diameter 1,4 cm
<b>Location</b>	Brno, Pekařská St., cadastral area Staré Brno, AUB 01/89, G/7m/4a, 0–20
<b>Institution</b>	Archeologický ústav AV ČR, Brno, v. v. i., Inv. No. 452579–580
<b>Illustration</b>	photo archive Archaia Brno z.ú.



<b>Kat. č.</b>	19.2.14
<b>Předmět</b>	Kovová aplikace
<b>Datace</b>	2. polovina 15.–1. polovina 16. století
<b>Popis</b>	vypouklá kruhová aplikace s otvorem uprostřed
<b>Materiál</b>	barevný kov
<b>Rozměry</b>	průměr 1,8 cm
<b>Naleziště</b>	Brno, Pekařská ul., k. ú. Staré Brno, AUB 01/89, G/7m/4a, 0–20
<b>Uložení</b>	Archeologický ústav AV ČR, Brno, v. v. i., inv. č. 452579–580
<b>Fotografie</b>	fotoarchiv Archaia Brno z.ú.
<b>Catalogue No.</b>	19.2.14
<b>Object</b>	Mount
<b>Dating</b>	2nd half of the 15th–1st half of the 16th century
<b>Description</b>	concave circular mount with central hole
<b>Material</b>	alloy
<b>Measurement</b>	diameter 1,8 cm
<b>Location</b>	Brno, Pekařská St., cadastral area Staré Brno, AUB 01/89, G/7m/4a, 0–20
<b>Institution</b>	Archeologický ústav AV ČR, Brno, v. v. i., Inv. No. 452579–580
<b>Illustration</b>	photo archive Archaia Brno z.ú.



<b>Kat. č.</b>	19.2.15
<b>Předmět</b>	Kovová aplikace
<b>Datace</b>	14.–15. století
<b>Popis</b>	vypouklá kruhová aplikace s otvorem uprostřed
<b>Materiál</b>	barevný kov
<b>Rozměry</b>	průměr 2,5 cm, 1,4 g
<b>Naleziště</b>	zaniklá ves s tvrzí Konůvky, k. ú. Heršpice
<b>Uložení</b>	Moravské zemské muzeum Brno, inv. č. 72366
<b>Fotografie</b>	Věra Šlancarová



<b>Catalogue No.</b>	19.2.15
<b>Object</b>	Mount
<b>Dating</b>	14th–15th century
<b>Description</b>	concave circular mount with central hole
<b>Material</b>	alloy
<b>Measurement</b>	diameter 2,5 cm, 1,4 g
<b>Location</b>	former village with stronghold Konůvky, cadastral area Heršpice
<b>Institution</b>	Moravské zemské muzeum Brno, Inv. No. 72366
<b>Illustration</b>	Věra Šlancarová

<b>Kat. č.</b>	19.2.16
<b>Předmět</b>	Kovová aplikace
<b>Datace</b>	2. polovina 15.–1. polovina 16. století
<b>Popis</b>	vypouklá kruhová aplikace s asymetrickým otvorem uprostřed
<b>Materiál</b>	barevný kov
<b>Rozměry</b>	průměr 1,6 cm
<b>Naleziště</b>	Brno, Pekařská ul., k. ú. Staré Brno, AUB 01/89, G/8m/4a, vrstva 100
<b>Uložení</b>	Archeologický ústav AV ČR, Brno, v. v. i., inv. č. 452258
<b>Fotografie</b>	fotoarchiv Archaia Brno z.ú.



<b>Catalogue No.</b>	19.2.16
<b>Object</b>	Mount
<b>Dating</b>	2nd half of the 15th–1st half of the 16th century
<b>Description</b>	concave circular mount with asymmetric hole
<b>Material</b>	alloy
<b>Measurement</b>	diameter 1,6 cm
<b>Location</b>	Brno, Pekařská St., cadastral area Staré Brno, AUB 01/89, G/8m/4a, stratum 100
<b>Institution</b>	Archeologický ústav AV ČR, Brno, v. v. i., Inv. No. 452258
<b>Illustration</b>	photo archive Archaia Brno z.ú.

<b>Kat. č.</b>	19.2.17
<b>Předmět</b>	Kovová aplikace
<b>Datace</b>	2. polovina 15.–1. polovina 16. století
<b>Popis</b>	vypouklá kruhová aplikace s otvorem uprostřed a „bradavicemi“
<b>Materiál</b>	barevný kov
<b>Rozměry</b>	průměr 0,7 cm
<b>Naleziště</b>	Brno, Pekařská ul., k. ú. Staré Brno, AUB 01/89, G/9,5–10m/4a, vrstva 100
<b>Uložení</b>	Archeologický ústav AV ČR, Brno, v. v. i., inv. č. 452251–255
<b>Fotografie</b>	fotoarchiv Archaia Brno z.ú.
<b>Catalogue No.</b>	19.2.17
<b>Object</b>	Mount
<b>Dating</b>	2nd half of the 15th–1st half of the 16th century
<b>Description</b>	concave circular mount with central hole and preserved rivet
<b>Material</b>	alloy
<b>Measurement</b>	diameter 0,7 cm
<b>Location</b>	Brno, Pekařská St., cadastral area Staré Brno, AUB 01/89, G/9,5–10m/4a, stratum 100
<b>Institution</b>	Archeologický ústav AV ČR, Brno, v. v. i., Inv. No. 452251–255
<b>Illustration</b>	photo archive Archaia Brno z.ú.



<b>Kat. č.</b>	19.2.18
<b>Předmět</b>	Kovová aplikace
<b>Datace</b>	2. polovina 15.–1. polovina 16. století
<b>Popis</b>	drobné kolečko
<b>Materiál</b>	barevný kov
<b>Rozměry</b>	průměr 0,6 cm
<b>Naleziště</b>	Brno, Pekařská ul., k. ú. Staré Brno, AUB 01/89, G/7m/4a, vrstva 100
<b>Uložení</b>	Archeologický ústav AV ČR, Brno, v. v. i., inv. č. 452420–422
<b>Fotografie</b>	fotoarchiv Archaia Brno z.ú.
<b>Catalogue No.</b>	19.2.18
<b>Object</b>	Mount
<b>Dating</b>	2nd half of the 15th–1st half of the 16th century
<b>Description</b>	small disk
<b>Material</b>	alloy
<b>Measurement</b>	diameter 0,6 cm
<b>Location</b>	Brno, Pekařská St., cadastral area Staré Brno, AUB 01/89, G/7m/4a, stratum 100
<b>Institution</b>	Archeologický ústav AV ČR, Brno, v. v. i., Inv. No. 452420–422
<b>Illustration</b>	photo archive Archaia Brno z.ú.



<b>Kat. č.</b>	19.2.19
<b>Předmět</b>	Kovová aplikace
<b>Datace</b>	novověk
<b>Popis</b>	kruhová aplikace s otvorem uprostřed a dochovaným nýtem
<b>Materiál</b>	barevný kov
<b>Rozměry</b>	průměr 1,5 cm
<b>Naleziště</b>	Brno, Pekařská ul., k. ú. Staré Brno, AUB 01/89, G/11 m
<b>Uložení</b>	Archeologický ústav AV ČR, Brno, v. v. i., inv. č. 452616
<b>Fotografie</b>	fotoarchiv Archaia Brno z.ú.
<b>Catalogue No.</b>	19.2.19
<b>Object</b>	Mount
<b>Dating</b>	post-medieval
<b>Description</b>	circular mount with central hole and preserved rivet
<b>Material</b>	alloy
<b>Measurement</b>	diameter 1,5 cm
<b>Location</b>	Brno, Pekařská St., cadastral area Staré Brno, AUB 01/89, G/11 m
<b>Institution</b>	Archeologický ústav AV ČR, Brno, v. v. i., Inv. No. 452616
<b>Illustration</b>	photo archive Archaia Brno z.ú.



<b>Kat. č.</b>	19.2.20
<b>Předmět</b>	Kovová aplikace
<b>Datace</b>	2. polovina 15.–1. polovina 16. století
<b>Popis</b>	drobné kosodélné kování s otvorem uprostřed
<b>Materiál</b>	mosaz
<b>Rozměry</b>	délka 1,3 cm, méně než 0,01 g
<b>Naleziště</b>	Brno, Pekařská ul., k. ú. Staré Brno, AUB 01/89, G/12m/4a, vrstva 100
<b>Uložení</b>	Archeologický ústav AV ČR, Brno, v. v. i., inv. č. A452227
<b>Fotografie</b>	Věra Šlancarová



<b>Catalogue No.</b>	19.2.20
<b>Object</b>	Mount
<b>Dating</b>	2nd half of the 15th–1st half of the 16th century
<b>Description</b>	small rhomboidal mount with hole in the middle
<b>Material</b>	brass
<b>Measurement</b>	length 1,3 cm, less than 0,01 g
<b>Location</b>	Brno, Pekařská St., cadastral area Staré Brno, AUB 01/89, G/12m/4a, stratum 100
<b>Institution</b>	Archeologický ústav AV ČR, Brno, v. v. i., Inv. No. A452227
<b>Illustration</b>	Věra Šlancarová



<b>Kat. č.</b>	19.2.21
<b>Předmět</b>	Kovová aplikace
<b>Datace</b>	2. polovina 15.–1. polovina 16. století
<b>Popis</b>	oválné kování s otvorem uprostřed
<b>Materiál</b>	barevný kov
<b>Rozměry</b>	délka 1,8 cm
<b>Naleziště</b>	Brno, Pekařská ul., k. ú. Staré Brno, AUB 01/89, D/rozšířená 4a, vrstva 100
<b>Uložení</b>	Archeologický ústav AV ČR, Brno, v. v. i., inv. č. 452662
<b>Fotografie</b>	fotoarchiv Archaia Brno z.ú.
<b>Catalogue No.</b>	19.2.21
<b>Object</b>	Mount
<b>Dating</b>	2nd half of the 15th–1st half of the 16th century
<b>Description</b>	oval mount with hole in the middle
<b>Material</b>	alloy
<b>Measurement</b>	length 1,8 cm
<b>Location</b>	Brno, Pekařská St., cadastral area Staré Brno, AUB 01/89, D/widened 4a, stratum 100
<b>Institution</b>	Archeologický ústav AV ČR, Brno, v. v. i., Inv. No. 452662
<b>Illustration</b>	photo archive Archaia Brno z.ú.



<b>Kat. č.</b>	19.2.22
<b>Předmět</b>	Kovová aplikace
<b>Datace</b>	2. polovina 15.–1. polovina 16. století
<b>Popis</b>	oválné kování s otvorem uprostřed
<b>Materiál</b>	měď
<b>Rozměry</b>	délka 1,7 cm, 1,2 g
<b>Naleziště</b>	Brno, Pekařská ul., k. ú. Staré Brno, AUB 01/89, G/7–8m/4a, vrstva 100
<b>Uložení</b>	Archeologický ústav AV ČR, Brno, v. v. i., inv. č. A452202
<b>Fotografie</b>	Věra Šlancarová
<b>Catalogue No.</b>	19.2.22
<b>Object</b>	Mount
<b>Dating</b>	2nd half of the 15th–1st half of the 16th century
<b>Description</b>	oval mount with hole in the middle
<b>Material</b>	copper
<b>Measurement</b>	length 1,7 cm, 1,2 g
<b>Location</b>	Brno, Pekařská St., cadastral area Staré Brno, AUB 01/89, G/7–8m/4a, stratum 100
<b>Institution</b>	Archeologický ústav AV ČR, Brno, v. v. i., Inv. No. A452202
<b>Illustration</b>	Věra Šlancarová



<b>Kat. č.</b>	19.2.23
<b>Předmět</b>	Kovová aplikace
<b>Datace</b>	2. polovina 15.–1. polovina 16. století
<b>Popis</b>	oválné kování s otvorem uprostřed
<b>Materiál</b>	barevný kov
<b>Rozměry</b>	délka 1,4 cm
<b>Naleziště</b>	Brno, Pekařská ul., k. ú. Staré Brno, AUB 01/89, G/9,5–10m/4a, vrstva 100
<b>Uložení</b>	Archeologický ústav AV ČR, Brno, v. v. i., inv. č. 452251–255
<b>Fotografie</b>	fotoarchiv Archaia Brno z.ú.
<b>Catalogue No.</b>	19.2.23
<b>Object</b>	Mount
<b>Dating</b>	2nd half of the 15th–1st half of the 16th century
<b>Description</b>	oval mount with hole in the middle
<b>Material</b>	alloy
<b>Measurement</b>	length 1,4 cm
<b>Location</b>	Brno, Pekařská St., cadastral area Staré Brno, AUB 01/89, G/9,5–10m/4a, stratum 100
<b>Institution</b>	Archeologický ústav AV ČR, Brno, v. v. i., Inv. No. 452251–255
<b>Illustration</b>	photo archive Archaia Brno z.ú.



<b>Kat. č.</b>	19.2.24
<b>Předmět</b>	Kovová aplikace
<b>Datace</b>	2. polovina 15.–1. polovina 16. století
<b>Popis</b>	brakteátová nášivka
<b>Materiál</b>	barevný kov
<b>Rozměry</b>	průměr 1,0 cm
<b>Naleziště</b>	Brno, Pekařská ul., k. ú. Staré Brno, AUB 01/89, G/7m/4a, vrstva 100
<b>Uložení</b>	Archeologický ústav AV ČR, Brno, v. v. i., inv. č. 452420–422
<b>Fotografie</b>	fotoarchiv Archaia Brno z.ú.
<b>Catalogue No.</b>	19.2.24
<b>Object</b>	Mount
<b>Dating</b>	2nd half of the 15th–1st half of the 16th century
<b>Description</b>	bracteates mount
<b>Material</b>	alloy
<b>Measurement</b>	diameter 1,0 cm
<b>Location</b>	Brno, Pekařská St., cadastral area Staré Brno, AUB 01/89, G/7m/4a, stratum 100
<b>Institution</b>	Archeologický ústav AV ČR, Brno, v. v. i., Inv. No. 452420–422
<b>Illustration</b>	photo archive Archaia Brno z.ú.



<b>Kat. č.</b>	19.2.25
<b>Předmět</b>	Kovová aplikace
<b>Datace</b>	2. polovina 15.–1. polovina 16. století
<b>Popis</b>	brakteátová nášivka
<b>Materiál</b>	barevný kov
<b>Rozměry</b>	průměr 1,5 cm
<b>Naleziště</b>	Brno, Pekařská ul., k. ú. Staré Brno, AUB 01/89, E/4a/2–4m
<b>Uložení</b>	Archeologický ústav AV ČR, Brno, v. v. i., inv. č. 452479
<b>Fotografie</b>	fotoarchiv Archaia Brno z.ú.
<b>Catalogue No.</b>	19.2.25
<b>Object</b>	Mount
<b>Dating</b>	2nd half of the 15th–1st half of the 16th century
<b>Description</b>	bracteates mount
<b>Material</b>	alloy
<b>Measurement</b>	diameter 1,5 cm
<b>Location</b>	Brno, Pekařská St., cadastral area Staré Brno, AUB 01/89, E/4a/2–4m
<b>Institution</b>	Archeologický ústav AV ČR, Brno, v. v. i., Inv. No. 452479
<b>Illustration</b>	photo archive Archaia Brno z.ú.



<b>Kat. č.</b>	19.2.26
<b>Předmět</b>	Kovová aplikace
<b>Datace</b>	15. století
<b>Popis</b>	brakteátová nášivka s vegetabilní výzdobou
<b>Materiál</b>	měď
<b>Rozměry</b>	průměr 2,9 cm, 0,6 g
<b>Naleziště</b>	Rokštejn, zřícenina hradu, k. ú. Panská Lhota, 1983, nádvoří, čtv. 8/8
<b>Uložení</b>	ÚAM FF MU, inv. č. 2640
<b>Fotografie</b>	Věra Šlancarová



<b>Catalogue No.</b>	19.2.26
<b>Object</b>	Mount
<b>Dating</b>	15th century
<b>Description</b>	bracteates mount with vegetable decoration
<b>Material</b>	copper
<b>Measurement</b>	diameter 2,9 cm, 0,6 g
<b>Location</b>	Rokštejn, castle ruin, cadastral area Panská Lhota, 1983, courtyard, square 8/8
<b>Institution</b>	ÚAM FF MU, Inv. No. 2640
<b>Illustration</b>	Věra Šlancarová

<b>Kat. č.</b>	19.2.27
<b>Předmět</b>	Kovová aplikace
<b>Datace</b>	novověk
<b>Popis</b>	brakteátová nášivka s výzdobou
<b>Materiál</b>	barevný kov
<b>Rozměry</b>	průměr 2,5 cm, 2,7 g
<b>Naleziště</b>	Brno, Pekařská ul., k. ú. Staré Brno, AUB 01/89
<b>Uložení</b>	Archeologický ústav AV ČR, Brno, v. v. i., inv. č. A452218
<b>Fotografie</b>	Věra Šlancarová

<b>Catalogue No.</b>	19.2.27
<b>Object</b>	Mount
<b>Dating</b>	post-medieval
<b>Description</b>	bracteates mount with decoration
<b>Material</b>	alloy
<b>Measurement</b>	diameter 2,5 cm, 2,7 g
<b>Location</b>	Brno, Pekařská St., cadastral area Staré Brno, AUB 01/89
<b>Institution</b>	Archeologický ústav AV ČR, Brno, v. v. i., Inv. No. A452218
<b>Illustration</b>	Věra Šlancarová



<b>Kat. č.</b>	19.2.28
<b>Předmět</b>	Kovová aplikace
<b>Datace</b>	14.–15. století
<b>Popis</b>	oválná aplikace s perlovcovou výzdobou na okraji
<b>Materiál</b>	barevný kov
<b>Rozměry</b>	5,5 x 3,7 cm, 6,8 g
<b>Naleziště</b>	Štarkov, zřícenina hradu Skály, k. ú. Nový Jimramov
<b>Uložení</b>	Moravské zemské muzeum Brno, inv. č. 285/65
<b>Fotografie</b>	Věra Šlancarová
<b>Catalogue No.</b>	19.2.28
<b>Object</b>	Mount
<b>Dating</b>	14th–15th century
<b>Description</b>	oval mount with bead and reel on the edge
<b>Material</b>	alloy
<b>Measurement</b>	5,5 x 3,7 cm, 6,8 g
<b>Location</b>	Štarkov, castle ruin Skály, cadastral area Nový Jimramov
<b>Institution</b>	Moravské zemské muzeum Brno, Inv. No. 285/65
<b>Illustration</b>	Věra Šlancarová





<b>Kat. č.</b>	19.3.1
<b>Předmět</b>	Kovová aplikace
<b>Datace</b>	novověk
<b>Popis</b>	fragment deformované čtvercové nášivky
<b>Materiál</b>	barevný kov
<b>Rozměry</b>	1,1 x 1,1 cm
<b>Naleziště</b>	Brno, Pekařská ul., k. ú. Staré Brno, AUB 01/89, E/3–4/4b, vrstva 101
<b>Uložení</b>	Archeologický ústav AV ČR, Brno, v. v. i., inv. č. 452733
<b>Fotografie</b>	fotoarchiv Archaia Brno z.ú.



<b>Catalogue No.</b>	19.3.1
<b>Object</b>	Mount
<b>Dating</b>	post-medieval
<b>Description</b>	square mount fragment
<b>Material</b>	alloy
<b>Measurement</b>	1,1 x 1,1 cm
<b>Location</b>	Brno, Pekařská St., cadastral area Staré Brno, AUB 01/89, E/3–4/4b, stratum 101
<b>Institution</b>	Archeologický ústav AV ČR, Brno, v. v. i., Inv. No. 452733
<b>Illustration</b>	photo archive Archaia Brno z.ú.

<b>Kat. č.</b>	19.3.2
<b>Předmět</b>	Kovová aplikace
<b>Datace</b>	2. polovina 15.–1. polovina 16. století
<b>Popis</b>	čtvercová nášivka s nezřetelnou výzdobou
<b>Materiál</b>	barevný kov
<b>Rozměry</b>	1,3 x 1,1 cm
<b>Naleziště</b>	Brno, Pekařská ul., k. ú. Staré Brno, AUB 01/89, F/6–8/4a, vrstva 100
<b>Uložení</b>	Archeologický ústav AV ČR, Brno, v. v. i., inv. č. 452398
<b>Fotografie</b>	fotoarchiv Archaia Brno z.ú.



<b>Catalogue No.</b>	19.3.2
<b>Object</b>	Mount
<b>Dating</b>	2nd half of the 15th–1st half of the 16th century
<b>Description</b>	square mount fragment with uncertain decoration
<b>Material</b>	alloy
<b>Measurement</b>	1,3 x 1,1 cm
<b>Location</b>	Brno, Pekařská St., cadastral area Staré Brno, AUB 01/89, F/6–8/4a, stratum 100
<b>Institution</b>	Archeologický ústav AV ČR, Brno, v. v. i., Inv. No. 452398
<b>Illustration</b>	photo archive Archaia Brno z.ú.

<b>Kat. č.</b>	19.3.3
<b>Předmět</b>	Kovová aplikace
<b>Datace</b>	2. polovina 15.–1. polovina 16. století
<b>Popis</b>	čtvercová aplikace zdobená plastickým geometrickým vzorem
<b>Materiál</b>	mosaz
<b>Rozměry</b>	2,7 x 2,2 cm, 1,2 g
<b>Naleziště</b>	Brno, Pekařská ul., k. ú. Staré Brno, AUB 01/89, 2/5–6m/4a, vrstva 100
<b>Uložení</b>	Archeologický ústav AV ČR, Brno, v. v. i., inv. č. A452179
<b>Fotografie</b>	Věra Šlancarová



<b>Catalogue No.</b>	19.3.3
<b>Object</b>	Mount
<b>Dating</b>	2nd half of the 15th–1st half of the 16th century
<b>Description</b>	square mount with geometric relief
<b>Material</b>	brass
<b>Measurement</b>	2,7 x 2,2 cm, 1,2 g
<b>Location</b>	Brno, Pekařská St., cadastral area Staré Brno, AUB 01/89, 2/5–6m/4a, stratum 100
<b>Institution</b>	Archeologický ústav AV ČR, Brno, v. v. i., Inv. No. A452179
<b>Illustration</b>	Věra Šlancarová

<b>Kat. č.</b>	19.3.4
<b>Předmět</b>	Kovová aplikace
<b>Datace</b>	2. polovina 15.–1. polovina 16. století
<b>Popis</b>	čtvercová aplikace zdobená plastickým geometrickým vzorem
<b>Materiál</b>	barevný kov
<b>Rozměry</b>	1,8 x 1,8 cm, 0,4 g
<b>Naleziště</b>	Brno, Pekařská ul., k. ú. Staré Brno, AUB 01/89, D/4a, vrstva 100
<b>Uložení</b>	Archeologický ústav AV ČR, Brno, v. v. i., inv. č. A452168
<b>Fotografie</b>	Věra Šlancarová
<b>Catalogue No.</b>	19.3.4
<b>Object</b>	Mount
<b>Dating</b>	2nd half of the 15th–1st half of the 16th century
<b>Description</b>	square mount with geometric relief
<b>Material</b>	alloy
<b>Measurement</b>	1,8 x 1,8 cm, 0,4 g
<b>Location</b>	Brno, Pekařská St., cadastral area Staré Brno, AUB 01/89, D/4a, stratum 100
<b>Institution</b>	Archeologický ústav AV ČR, Brno, v. v. i., Inv. No. A452168
<b>Illustration</b>	Věra Šlancarová



<b>Kat. č.</b>	19.3.5
<b>Předmět</b>	Kovová aplikace
<b>Datace</b>	2. polovina 15.–1. polovina 16. století
<b>Popis</b>	fragment hladké nášivky
<b>Materiál</b>	barevný kov
<b>Rozměry</b>	3,0 x 3,8 cm
<b>Naleziště</b>	Brno, Pekařská ul., k. ú. Staré Brno, AUB 01/89, G/7m/4a, vrstva 100
<b>Uložení</b>	Archeologický ústav AV ČR, Brno, v. v. i., inv. č. 452433–434
<b>Fotografie</b>	fotoarchiv Archaia Brno z.ú.
<b>Catalogue No.</b>	19.3.5
<b>Object</b>	Mount
<b>Dating</b>	2nd half of the 15th–1st half of the 16th century
<b>Description</b>	smooth mount fragment
<b>Material</b>	alloy
<b>Measurement</b>	3,0 x 3,8 cm
<b>Location</b>	Brno, Pekařská St., cadastral area Staré Brno, AUB 01/89, G/7m/4a, stratum 100
<b>Institution</b>	Archeologický ústav AV ČR, Brno, v. v. i., Inv. No. 452433–434
<b>Illustration</b>	photo archive Archaia Brno z.ú.



<b>Kat. č.</b>	19.3.6
<b>Předmět</b>	Kovová aplikace
<b>Datace</b>	2. polovina 15.–1. polovina 16. století
<b>Popis</b>	fragment nášivky s lisovanou výzdobou
<b>Materiál</b>	barevný kov
<b>Rozměry</b>	4,1 x 3,8 cm
<b>Naleziště</b>	Brno, Pekařská ul., k. ú. Staré Brno, AUB 01/89, G/7m/4a, vrstva 100
<b>Uložení</b>	Archeologický ústav AV ČR, Brno, v. v. i., inv. č. 452433–434
<b>Fotografie</b>	fotoarchiv Archaia Brno z.ú.



<b>Catalogue No.</b>	19.3.6
<b>Object</b>	Mount
<b>Dating</b>	2nd half of the 15th–1st half of the 16th century
<b>Description</b>	mount fragment with relief
<b>Material</b>	alloy
<b>Measurement</b>	4,1 x 3,8 cm
<b>Location</b>	Brno, Pekařská St., cadastral area Staré Brno, AUB 01/89, G/7m/4a, stratum 100
<b>Institution</b>	Archeologický ústav AV ČR, Brno, v. v. i., Inv. No. 452433–434
<b>Illustration</b>	photo archive Archaia Brno z.ú.

<b>Kat. č.</b>	19.3.7
<b>Předmět</b>	Kovová aplikace
<b>Datace</b>	novověk
<b>Popis</b>	čtvercová nášivka s prolamováním a rytou výzdobou
<b>Materiál</b>	barevný kov
<b>Rozměry</b>	4,6 x 4,2 cm
<b>Naleziště</b>	Brno, Pekařská ul., k. ú. Staré Brno, AUB 01/89, E(XIII-XIV)/4a–povrch
<b>Uložení</b>	Archeologický ústav AV ČR, Brno, v. v. i., inv. č. 452259
<b>Fotografie</b>	fotoarchiv Archaia Brno z.ú.
<b>Catalogue No.</b>	19.3.7
<b>Object</b>	Mount
<b>Dating</b>	post-medieval
<b>Description</b>	square mount with open-work and engraved decoration
<b>Material</b>	alloy
<b>Measurement</b>	4,6 x 4,2 cm
<b>Location</b>	Brno, Pekařská St., cadastral area Staré Brno, AUB 01/89, E(XIII-XIV)/4a–surface
<b>Institution</b>	Archeologický ústav AV ČR, Brno, v. v. i., Inv. No. 452259
<b>Illustration</b>	photo archive Archaia Brno z.ú.



<b>Kat. č.</b>	19.3.8
<b>Předmět</b>	Kovová aplikace
<b>Datace</b>	2. polovina 15.–1. polovina 16. století
<b>Popis</b>	kování s vegetabilní výzdobou
<b>Materiál</b>	mosaz
<b>Rozměry</b>	5,5 x 5,3 cm, 6,9 g
<b>Naleziště</b>	Brno, Pekařská ul., k. ú. Staré Brno, AUB 01/89, 2/3–4m/4a, vrstva 100
<b>Uložení</b>	Archeologický ústav AV ČR, Brno, v. v. i., inv. č. A452185
<b>Fotografie</b>	Věra Šlancarová
<b>Catalogue No.</b>	19.3.8
<b>Object</b>	Mount
<b>Dating</b>	2nd half of the 15th–1st half of the 16th century
<b>Description</b>	mount with vegetation decoration
<b>Material</b>	brass
<b>Measurement</b>	5,5 x 5,3 cm, 6,9 g
<b>Location</b>	Brno, Pekařská St., cadastral area Staré Brno, AUB 01/89, 2/3–4m/4a, stratum 100
<b>Institution</b>	Archeologický ústav AV ČR, Brno, v. v. i., Inv. No. A452185
<b>Illustration</b>	Věra Šlancarová





<b>Kat. č.</b>	19.3.9
<b>Předmět</b>	Kovová aplikace
<b>Datace</b>	2. polovina 15.–1. polovina 16. století
<b>Popis</b>	kování s vegetabilní výzdobou
<b>Materiál</b>	barevný kov
<b>Rozměry</b>	2,7 x 2,7 cm
<b>Naleziště</b>	Brno, Pekařská ul., k. ú. Staré Brno, AUB 01/89, G/8m/4a, vrstva 100
<b>Uložení</b>	Archeologický ústav AV ČR, Brno, v. v. i., inv. č. 452535
<b>Fotografie</b>	fotoarchiv Archaia Brno z.ú.
<b>Catalogue No.</b>	19.3.9
<b>Object</b>	Mount
<b>Dating</b>	2nd half of the 15th–1st half of the 16th century
<b>Description</b>	mount with vegetation decoration
<b>Material</b>	alloy
<b>Measurement</b>	2,7 x 2,7 cm
<b>Location</b>	Brno, Pekařská St., cadastral area Staré Brno, AUB 01/89, G/8m/4a, stratum 100
<b>Institution</b>	Archeologický ústav AV ČR, Brno, v. v. i., Inv. No. 452535
<b>Illustration</b>	photo archive Archaia Brno z.ú.



<b>Kat. č.</b>	19.3.10
<b>Předmět</b>	Kovová aplikace
<b>Datace</b>	14.–15. století
<b>Popis</b>	fragment obdélné nášivky s otvory v rozích s lisovanou vegetabilní výzdobou
<b>Materiál</b>	bronz
<b>Rozměry</b>	údaje nejsou dostupné
<b>Naleziště</b>	zaniklá ves s tvrzí Mstěnice, k. ú. Hrotovice, tvrz
<b>Uložení</b>	Moravské zemské muzeum Brno, bez inv. č.
<b>Fotografie</b>	Nekuda 1985, obr. 148
<b>Catalogue No.</b>	19.3.10
<b>Object</b>	Mount
<b>Dating</b>	14th–15th century
<b>Description</b>	rectangular mount fragment with holes in the edges and vegetable decoration
<b>Material</b>	bronze
<b>Measurement</b>	N/A
<b>Location</b>	former village with stronghold Mstěnice, cadastral area Hrotovice, stronghold
<b>Institution</b>	Moravské zemské muzeum Brno, Inv. No. N/A
<b>Illustration</b>	Nekuda 1985, Fig. 148



<b>Kat. č.</b>	19.3.11
<b>Předmět</b>	Kovová aplikace
<b>Datace</b>	14.–15. století
<b>Popis</b>	čtvercová nášivky se čtyřmi otvory v rozích a lisovanou výzdobou
<b>Materiál</b>	bronz
<b>Rozměry</b>	údaje nejsou dostupné
<b>Naleziště</b>	zaniklá ves s tvrzí Mstěnice, k. ú. Hrotovice, tvrz
<b>Uložení</b>	Moravské zemské muzeum Brno, bez inv. č.
<b>Fotografie</b>	Nekuda 1985, obr. 218
<b>Catalogue No.</b>	19.3.11
<b>Object</b>	Mount
<b>Dating</b>	14th–15th century
<b>Description</b>	rectangular mount fragment with four holes in the edges and decoration
<b>Material</b>	bronze
<b>Measurement</b>	N/A
<b>Location</b>	former village with stronghold Mstěnice, cadastral area Hrotovice, stronghold
<b>Institution</b>	Moravské zemské muzeum Brno, Inv. No. N/A
<b>Illustration</b>	Nekuda 1985, Fig. 218



<b>Kat. č.</b>	19.3.12
<b>Předmět</b>	Kovová aplikace
<b>Datace</b>	2. polovina 15.–1. polovina 16. století
<b>Popis</b>	podlouhlá nášivka s dvěma otvory pro nýty
<b>Materiál</b>	barevný kov
<b>Rozměry</b>	4,0 x 1,0 cm
<b>Naleziště</b>	Brno, Pekařská ul., k. ú. Staré Brno, AUB 01/89, G/7m/4a, vrstva 100
<b>Uložení</b>	Archeologický ústav AV ČR, Brno, v. v. i., inv. č. 452295
<b>Fotografie</b>	fotoarchiv Archaia Brno z.ú.



<b>Catalogue No.</b>	19.3.12
<b>Object</b>	Mount
<b>Dating</b>	2nd half of the 15th–1st half of the 16th century
<b>Description</b>	rectangular mount with two holes for rivets
<b>Material</b>	alloy
<b>Measurement</b>	4,0 x 1,0 cm
<b>Location</b>	Brno, Pekařská St., cadastral area Staré Brno, AUB 01/89, G/7m/4a, stratum 100
<b>Institution</b>	Archeologický ústav AV ČR, Brno, v. v. i., Inv. No. 452295
<b>Illustration</b>	photo archive Archaia Brno z.ú.

<b>Kat. č.</b>	19.3.13
<b>Předmět</b>	Kovová aplikace
<b>Datace</b>	2. polovina 15.–1. polovina 16. století
<b>Popis</b>	podlouhlá nášivka s dvěma otvory pro nýty
<b>Materiál</b>	barevný kov
<b>Rozměry</b>	4,1 x 0,9 cm
<b>Naleziště</b>	Brno, Pekařská ul., k. ú. Staré Brno, AUB 01/89, E/4a/2–4m
<b>Uložení</b>	Archeologický ústav AV ČR, Brno, v. v. i., inv. č. 452351
<b>Fotografie</b>	fotoarchiv Archaia Brno z.ú.



<b>Catalogue No.</b>	19.3.13
<b>Object</b>	Mount
<b>Dating</b>	2nd half of the 15th–1st half of the 16th century
<b>Description</b>	rectangular mount with two holes for rivets
<b>Material</b>	alloy
<b>Measurement</b>	4,1 x 0,9 cm
<b>Location</b>	Brno, Pekařská St., cadastral area Staré Brno, AUB 01/89, E/4a/2–4m
<b>Institution</b>	Archeologický ústav AV ČR, Brno, v. v. i., Inv. No. 452351
<b>Illustration</b>	photo archive Archaia Brno z.ú.

<b>Kat. č.</b>	19.3.14
<b>Předmět</b>	Kovová aplikace
<b>Datace</b>	novověk
<b>Popis</b>	podlouhlá nášivka s dvěma otvory pro nýty
<b>Materiál</b>	barevný kov
<b>Rozměry</b>	2,8 x 0,9 cm
<b>Naleziště</b>	Brno, Pekařská ul., k. ú. Staré Brno, AUB 01/89, E/3–4/4b, vrstva 101
<b>Uložení</b>	Archeologický ústav AV ČR, Brno, v. v. i., inv. č. 452730
<b>Fotografie</b>	fotoarchiv Archaia Brno z.ú.
<b>Catalogue No.</b>	19.3.14
<b>Object</b>	Mount
<b>Dating</b>	post-medieval
<b>Description</b>	rectangular mount with two holes for rivets
<b>Material</b>	alloy
<b>Measurement</b>	2,8 x 0,9 cm
<b>Location</b>	Brno, Pekařská St., cadastral area Staré Brno, AUB 01/89, E/3–4/4b, stratum 101
<b>Institution</b>	Archeologický ústav AV ČR, Brno, v. v. i., Inv. No. 452730
<b>Illustration</b>	photo archive Archaia Brno z.ú.



<b>Kat. č.</b>	19.3.15
<b>Předmět</b>	Kovová aplikace
<b>Datace</b>	novověk
<b>Popis</b>	podlouhlá nášivka s dvěma otvory pro nýty
<b>Materiál</b>	barevný kov
<b>Rozměry</b>	2,5 x 1,1 cm
<b>Naleziště</b>	Brno, Pekařská ul., k. ú. Staré Brno, AUB 01/89, E/3–4/4b, vrstva 101
<b>Uložení</b>	Archeologický ústav AV ČR, Brno, v. v. i., inv. č. 452730
<b>Fotografie</b>	fotoarchiv Archaia Brno z.ú.
<b>Catalogue No.</b>	19.3.15
<b>Object</b>	Mount
<b>Dating</b>	post-medieval
<b>Description</b>	rectangular mount with two holes for rivets
<b>Material</b>	alloy
<b>Measurement</b>	2,5 x 1,1 cm
<b>Location</b>	Brno, Pekařská St., cadastral area Staré Brno, AUB 01/89, E/3–4/4b, stratum 101
<b>Institution</b>	Archeologický ústav AV ČR, Brno, v. v. i., Inv. No. 452730
<b>Illustration</b>	photo archive Archaia Brno z.ú.



<b>Kat. č.</b>	19.3.16
<b>Předmět</b>	Kovová aplikace
<b>Datace</b>	novověk
<b>Popis</b>	podlouhlá nášivka s dvěma otvory pro nýty
<b>Materiál</b>	barevný kov
<b>Rozměry</b>	2,9 x 1,1 cm
<b>Naleziště</b>	Brno, Pekařská ul., k. ú. Staré Brno, AUB 01/89, E/3–4/4b, vrstva 101
<b>Uložení</b>	Archeologický ústav AV ČR, Brno, v. v. i., inv. č. 452730
<b>Fotografie</b>	fotoarchiv Archaia Brno z.ú.



<b>Catalogue No.</b>	19.3.16
<b>Object</b>	Mount
<b>Dating</b>	post-medieval
<b>Description</b>	rectangular mount with two holes for rivets
<b>Material</b>	alloy
<b>Measurement</b>	2,9 x 1,1 cm
<b>Location</b>	Brno, Pekařská St., cadastral area Staré Brno, AUB 01/89, E/3–4/4b, stratum 101
<b>Institution</b>	Archeologický ústav AV ČR, Brno, v. v. i., Inv. No. 452730
<b>Illustration</b>	photo archive Archaia Brno z.ú.



<b>Kat. č.</b>	19.3.17
<b>Předmět</b>	Kovová aplikace
<b>Datace</b>	2. polovina 15.–1. polovina 16. století
<b>Popis</b>	podlouhlá nášivka s dvěma otvory pro nýty
<b>Materiál</b>	barevný kov
<b>Rozměry</b>	2,1 x 0,7 cm
<b>Naleziště</b>	Brno, Pekařská ul., k. ú. Staré Brno, AUB 01/89, G/7m/4a, 0–20
<b>Uložení</b>	Archeologický ústav AV ČR, Brno, v. v. i., inv. č. 452576–577
<b>Fotografie</b>	fotoarchiv Archaia Brno z.ú.



<b>Catalogue No.</b>	19.3.17
<b>Object</b>	Mount
<b>Dating</b>	2nd half of the 15th–1st half of the 16th century
<b>Description</b>	rectangular mount with two holes for rivets
<b>Material</b>	alloy
<b>Measurement</b>	2,1 x 0,7 cm
<b>Location</b>	Brno, Pekařská St., cadastral area Staré Brno, AUB 01/89, G/7m/4a, 0–20
<b>Institution</b>	Archeologický ústav AV ČR, Brno, v. v. i., Inv. No. 452576–577
<b>Illustration</b>	photo archive Archaia Brno z.ú.

<b>Kat. č.</b>	19.3.18
<b>Předmět</b>	Kovová aplikace
<b>Datace</b>	2. polovina 15.–1. polovina 16. století
<b>Popis</b>	podlouhlá nášivka s dvěma otvory pro nýty
<b>Materiál</b>	barevný kov
<b>Rozměry</b>	3,2 x 0,8 cm
<b>Naleziště</b>	Brno, Pekařská ul., k. ú. Staré Brno, AUB 01/89, E/4a/2–4m
<b>Uložení</b>	Archeologický ústav AV ČR, Brno, v. v. i., inv. č. 452748
<b>Fotografie</b>	fotoarchiv Archaia Brno z.ú.



<b>Catalogue No.</b>	19.3.18
<b>Object</b>	Mount
<b>Dating</b>	2nd half of the 15th–1st half of the 16th century
<b>Description</b>	rectangular mount with two holes for rivets
<b>Material</b>	alloy
<b>Measurement</b>	3,2 x 0,8 cm
<b>Location</b>	Brno, Pekařská St., cadastral area Staré Brno, AUB 01/89, E/4a/2–4m
<b>Institution</b>	Archeologický ústav AV ČR, Brno, v. v. i., Inv. No. 452748
<b>Illustration</b>	photo archive Archaia Brno z.ú.

<b>Kat. č.</b>	19.3.19
<b>Předmět</b>	Kovová aplikace
<b>Datace</b>	2. polovina 15.–1. polovina 16. století
<b>Popis</b>	podlouhlá nášivka s dvěma otvory pro nýty
<b>Materiál</b>	barevný kov
<b>Rozměry</b>	4,1 x 1,6 cm
<b>Naleziště</b>	Brno, Pekařská ul., k. ú. Staré Brno, AUB 01/89, G/8m/4a, vrstva 100
<b>Uložení</b>	Archeologický ústav AV ČR, Brno, v. v. i., inv. č. 452315
<b>Fotografie</b>	fotoarchiv Archaia Brno z.ú.



<b>Catalogue No.</b>	19.3.19
<b>Object</b>	Mount
<b>Dating</b>	2nd half of the 15th–1st half of the 16th century
<b>Description</b>	rectangular mount with two holes for rivets
<b>Material</b>	alloy
<b>Measurement</b>	4,1 x 1,6 cm
<b>Location</b>	Brno, Pekařská St., cadastral area Staré Brno, AUB 01/89, G/8m/4a, stratum 100
<b>Institution</b>	Archeologický ústav AV ČR, Brno, v. v. i., Inv. No. 452315
<b>Illustration</b>	photo archive Archaia Brno z.ú.

<b>Kat. č.</b>	19.3.20
<b>Předmět</b>	Kovová aplikace
<b>Datace</b>	2. polovina 15.–1. polovina 16. století
<b>Popis</b>	podlouhlá nášivka s dvěma otvory pro nýty
<b>Materiál</b>	barevný kov
<b>Rozměry</b>	2,3 x 0,9 cm
<b>Naleziště</b>	Brno, Pekařská ul., k. ú. Staré Brno, AUB 01/89, G/7–8m/4a, vrstva 100
<b>Uložení</b>	Archeologický ústav AV ČR, Brno, v. v. i., inv. č. 452488
<b>Fotografie</b>	fotoarchiv Archaia Brno z.ú.



<b>Catalogue No.</b>	19.3.20
<b>Object</b>	Mount
<b>Dating</b>	2nd half of the 15th–1st half of the 16th century
<b>Description</b>	rectangular mount with two holes for rivets
<b>Material</b>	alloy
<b>Measurement</b>	2,3 x 0,9 cm
<b>Location</b>	Brno, Pekařská St., cadastral area Staré Brno, AUB 01/89, G/7–8m/4a, stratum 100
<b>Institution</b>	Archeologický ústav AV ČR, Brno, v. v. i., Inv. No. 452488
<b>Illustration</b>	photo archive Archaia Brno z.ú.

<b>Kat. č.</b>	19.3.21
<b>Předmět</b>	Kovová aplikace
<b>Datace</b>	2. polovina 15.–1. polovina 16. století
<b>Popis</b>	podlouhlá nášivka s dvěma otvory pro nýty
<b>Materiál</b>	barevný kov
<b>Rozměry</b>	1,4 x 0,5 cm
<b>Naleziště</b>	Brno, Pekařská ul., k. ú. Staré Brno, AUB 01/89, G/7–8m/4a, vrstva 100
<b>Uložení</b>	Archeologický ústav AV ČR, Brno, v. v. i., inv. č. 452489
<b>Fotografie</b>	fotoarchiv Archaia Brno z.ú.



<b>Catalogue No.</b>	19.3.21
<b>Object</b>	Mount
<b>Dating</b>	2nd half of the 15th–1st half of the 16th century
<b>Description</b>	rectangular mount with two holes for rivets
<b>Material</b>	alloy
<b>Measurement</b>	1,4 x 0,5 cm
<b>Location</b>	Brno, Pekařská St., cadastral area Staré Brno, AUB 01/89, G/7–8m/4a, stratum 100
<b>Institution</b>	Archeologický ústav AV ČR, Brno, v. v. i., Inv. No. 452489
<b>Illustration</b>	photo archive Archaia Brno z.ú.

<b>Kat. č.</b>	19.3.22
<b>Předmět</b>	Kovová aplikace
<b>Datace</b>	14.–15. století
<b>Popis</b>	podlouhlá nášivka s dvěma otvory pro nýty
<b>Materiál</b>	barevný kov
<b>Rozměry</b>	3,1 x 1,0 cm, 0,8 g
<b>Naleziště</b>	zaniklá ves s tvrzí Konůvky, k. ú. Heršpice
<b>Uložení</b>	Moravské zemské muzeum Brno, inv. č. 72368
<b>Fotografie</b>	Věra Šlancarová



<b>Catalogue No.</b>	19.3.22
<b>Object</b>	Mount
<b>Dating</b>	14th–15th century
<b>Description</b>	rectangular mount with two holes for rivets
<b>Material</b>	alloy
<b>Measurement</b>	3,1 x 1,0 cm, 0,8 g
<b>Location</b>	former village with stronghold Konůvky, cadastral area Heršpice
<b>Institution</b>	Moravské zemské muzeum Brno, Inv. No. 72368
<b>Illustration</b>	Věra Šlancarová

<b>Kat. č.</b>	19.3.23
<b>Předmět</b>	Kovová aplikace
<b>Datace</b>	14.–15. století
<b>Popis</b>	podlouhlá nášivka s dvěma otvory pro nýty
<b>Materiál</b>	barevný kov
<b>Rozměry</b>	3,1 x 1,0 cm, 0,6 g
<b>Naleziště</b>	zaniklá ves s tvrzí Konůvky, k. ú. Heršpice
<b>Uložení</b>	Moravské zemské muzeum Brno, inv. č. 72370
<b>Fotografie</b>	Věra Šlancarová



<b>Catalogue No.</b>	19.3.23
<b>Object</b>	Mount
<b>Dating</b>	14th–15th century
<b>Description</b>	rectangular mount with two holes for rivets
<b>Material</b>	alloy
<b>Measurement</b>	3,1 x 1,0 cm, 0,6 g
<b>Location</b>	former village with stronghold Konůvky, cadastral area Heršpice
<b>Institution</b>	Moravské zemské muzeum Brno, Inv. No. 72370
<b>Illustration</b>	Věra Šlancarová

<b>Kat. č.</b>	19.3.24
<b>Předmět</b>	Kovová aplikace
<b>Datace</b>	14.-15. století
<b>Popis</b>	podlouhlá nášivka s dvěma otvory pro nýty
<b>Materiál</b>	barevný kov
<b>Rozměry</b>	3,0 x 0,4 cm, 0,01 g
<b>Naleziště</b>	zaniklá ves s tvrzí Konůvky, k. ú. Heršpice
<b>Uložení</b>	Moravské zemské muzeum Brno, inv. č. 72389
<b>Fotografie</b>	Věra Šlancarová



<b>Catalogue No.</b>	19.3.24
<b>Object</b>	Mount
<b>Dating</b>	14th-15th century
<b>Description</b>	rectangular mount with two holes for rivets
<b>Material</b>	alloy
<b>Measurement</b>	3,0 x 0,4 cm, 0,01 g
<b>Location</b>	former village with stronghold Konůvky, cadastral area Heršpice
<b>Institution</b>	Moravské zemské muzeum Brno, Inv. No. 72389
<b>Illustration</b>	Věra Šlancarová



<b>Kat. č.</b>	19.3.25
<b>Předmět</b>	Kovová aplikace
<b>Datace</b>	15. století
<b>Popis</b>	podlouhlá nášivka s dvěma otvory pro nýty a otvorem uprostřed
<b>Materiál</b>	bronz
<b>Rozměry</b>	2,6 x 0,8 cm, 0,4 cm
<b>Naleziště</b>	Rokštejn, zřícenina hradu, k. ú. Panská Lhota, 1983, brána, čtv. 7/11
<b>Uložení</b>	ÚAM FF MU, inv. č. 2927
<b>Fotografie</b>	Věra Šlancarová



<b>Catalogue No.</b>	19.3.25
<b>Object</b>	Mount
<b>Dating</b>	15th century
<b>Description</b>	rectangular mount with two holes for rivets and central hole
<b>Material</b>	bronze
<b>Measurement</b>	2,6 x 0,8 cm, 0,4 cm
<b>Location</b>	Rokštejn, castle ruin, cadastral area Panská Lhota, 1983, gate, square 7/11
<b>Institution</b>	ÚAM FF MU, Inv. No. 2927
<b>Illustration</b>	Věra Šlancarová

<b>Kat. č.</b>	19.3.26
<b>Předmět</b>	Kovová aplikace
<b>Datace</b>	2. polovina 15.–1. polovina 16. století
<b>Popis</b>	podlouhlá nášivka s dvěma otvory pro nýty a otvorem uprostřed
<b>Materiál</b>	barevný kov
<b>Rozměry</b>	3,2 x 1,1 cm, 1,2 g
<b>Naleziště</b>	Brno, Pekařská ul., k. ú. Staré Brno, AUB 01/89, E(XIII-XIV)3-4m/4a
<b>Uložení</b>	Archeologický ústav AV ČR, Brno, v. v. i., inv. č. A452189
<b>Fotografie</b>	Věra Šlancarová



<b>Catalogue No.</b>	19.3.26
<b>Object</b>	Mount
<b>Dating</b>	2nd half of the 15th–1st half of the 16th century
<b>Description</b>	rectangular mount with two holes for rivets and central hole
<b>Material</b>	alloy
<b>Measurement</b>	3,2 x 1,1 cm, 1,2 g
<b>Location</b>	Brno, Pekařská St., cadastral area Staré Brno, AUB 01/89, E(XIII-XIV)3-4m/4a
<b>Institution</b>	Archeologický ústav AV ČR, Brno, v. v. i., Inv. No. A452189
<b>Illustration</b>	Věra Šlancarová

<b>Kat. č.</b>	19.3.27
<b>Předmět</b>	Kovová aplikace
<b>Datace</b>	2. polovina 15.–1. polovina 16. století
<b>Popis</b>	podlouhlá nášivka s dvěma otvory pro nýty a otvorem uprostřed
<b>Materiál</b>	barevný kov
<b>Rozměry</b>	3,7 x 1,1 cm
<b>Naleziště</b>	Brno, Pekařská ul., k. ú. Staré Brno, AUB 01/89, G/7m/4a, 0–20
<b>Uložení</b>	Archeologický ústav AV ČR, Brno, v. v. i., inv. č. 452576–577
<b>Fotografie</b>	fotoarchiv Archaia Brno z.ú.



<b>Catalogue No.</b>	19.3.27
<b>Object</b>	Mount
<b>Dating</b>	2nd half of the 15th–1st half of the 16th century
<b>Description</b>	rectangular mount with two holes for rivets and central hole
<b>Material</b>	alloy
<b>Measurement</b>	3,7 x 1,1 cm
<b>Location</b>	Brno, Pekařská St., cadastral area Staré Brno, AUB 01/89, G/7m/4a, 0–20
<b>Institution</b>	Archeologický ústav AV ČR, Brno, v. v. i., Inv. No. 452576–577
<b>Illustration</b>	photo archive Archaia Brno z.ú.

<b>Kat. č.</b>	19.3.28
<b>Předmět</b>	Kovová aplikace
<b>Datace</b>	2. polovina 15.–1. polovina 16. století
<b>Popis</b>	podlouhlá nášivka s dvěma otvory pro nýty a otvorem uprostřed
<b>Materiál</b>	barevný kov
<b>Rozměry</b>	3,9 x 1,3 cm
<b>Naleziště</b>	Brno, Pekařská ul., k. ú. Staré Brno, AUB 01/89, G/7m/b, rozhraní 4a
<b>Uložení</b>	Archeologický ústav AV ČR, Brno, v. v. i., inv. č. 452314
<b>Fotografie</b>	fotoarchiv Archaia Brno z.ú.



<b>Catalogue No.</b>	19.3.28
<b>Object</b>	Mount
<b>Dating</b>	2nd half of the 15th–1st half of the 16th century
<b>Description</b>	rectangular mount with two holes for rivets and central hole
<b>Material</b>	alloy
<b>Measurement</b>	3,9 x 1,3 cm
<b>Location</b>	Brno, Pekařská St., cadastral area Staré Brno, AUB 01/89, G/7m/b, boundary 4a
<b>Institution</b>	Archeologický ústav AV ČR, Brno, v. v. i., Inv. No. 452314
<b>Illustration</b>	photo archive Archaia Brno z.ú.

<b>Kat. č.</b>	19.3.29
<b>Předmět</b>	Kovová aplikace
<b>Datace</b>	13. století
<b>Popis</b>	fragmenty kování s otvory pro nýty
<b>Materiál</b>	barevný kov
<b>Rozměry</b>	délka 1,9 cm, 1,8 g
<b>Naleziště</b>	Jihlava obchvat, zaniklá hornická vesnice Staré Hory, k. ú. Staré Hory, akce 35/2002
<b>Uložení</b>	Muzeum Vysočiny Jihlava, inv. č. 1202/22
<b>Fotografie</b>	Věra Šlancarová

<b>Catalogue No.</b>	19.3.29
<b>Object</b>	Mount
<b>Dating</b>	13th century
<b>Description</b>	mount fragment with opening
<b>Material</b>	alloy
<b>Measurement</b>	length 1,9 cm, 1,8 g
<b>Location</b>	Jihlava ring road, former mining village Staré Hory, cadastral area Staré Hory, action 35/2002
<b>Institution</b>	Muzeum Vysočiny Jihlava, Inv. No. 1202/22
<b>Illustration</b>	Věra Šlancarová



<b>Kat. č.</b>	19.3.30
<b>Předmět</b>	Kovová aplikace
<b>Datace</b>	novověk
<b>Popis</b>	podlouhlá nášivka s dvěma otvory pro nýty
<b>Materiál</b>	barevný kov
<b>Rozměry</b>	1,6 x 0,5 cm
<b>Naleziště</b>	Brno, Pekařská ul., k. ú. Staré Brno, AUB 01/89, E/3m/4b, vrstva 101
<b>Uložení</b>	Archeologický ústav AV ČR, Brno, v. v. i., inv. č. 452406
<b>Fotografie</b>	fotoarchiv Archaia Brno z.ú.
<b>Catalogue No.</b>	19.3.30
<b>Object</b>	Mount
<b>Dating</b>	post-medieval
<b>Description</b>	rectangular mount with two holes for rivets
<b>Material</b>	alloy
<b>Measurement</b>	1,6 x 0,5 cm
<b>Location</b>	Brno, Pekařská St., cadastral area Staré Brno, AUB 01/89, E/3m/4b, stratum 101
<b>Institution</b>	Archeologický ústav AV ČR, Brno, v. v. i., Inv. No. 452406
<b>Illustration</b>	photo archive Archaia Brno z.ú.



<b>Kat. č.</b>	19.3.31
<b>Předmět</b>	Kovová aplikace
<b>Datace</b>	2. polovina 15.–1. polovina 16. století
<b>Popis</b>	podlouhlá nášivka s dvěma otvory pro nýty a otvorem uprostřed s perlovcem na okraji
<b>Materiál</b>	barevný kov
<b>Rozměry</b>	2,6 x 1,1 cm
<b>Naleziště</b>	Brno, Pekařská ul., k. ú. Staré Brno, AUB 01/89, F/1–2m/4a–povrch
<b>Uložení</b>	Archeologický ústav AV ČR, Brno, v. v. i., inv. č. 452282
<b>Fotografie</b>	fotoarchiv Archaia Brno z.ú.



<b>Catalogue No.</b>	19.3.31
<b>Object</b>	Mount
<b>Dating</b>	2nd half of the 15th–1st half of the 16th century
<b>Description</b>	rectangular mount with two holes for rivets with central hole and bead and reel
<b>Material</b>	alloy
<b>Measurement</b>	2,6 x 1,1 cm
<b>Location</b>	Brno, Pekařská St., cadastral area Staré Brno, AUB 01/89, F/1–2m/4a–surface
<b>Institution</b>	Archeologický ústav AV ČR, Brno, v. v. i., Inv. No. 452282
<b>Illustration</b>	photo archive Archaia Brno z.ú.

<b>Kat. č.</b>	19.3.32
<b>Předmět</b>	Kovová aplikace
<b>Datace</b>	2. polovina 15.–1. polovina 16. století
<b>Popis</b>	podlouhlá nášivka s výzdobou
<b>Materiál</b>	barevný kov
<b>Rozměry</b>	2,2 x 0,9 cm
<b>Naleziště</b>	Brno, Pekařská ul., k. ú. Staré Brno, AUB 01/89, G/8m/4a, vrstva 100
<b>Uložení</b>	Archeologický ústav AV ČR, Brno, v. v. i., inv. č. 452344–346
<b>Fotografie</b>	fotoarchiv Archaia Brno z.ú.



<b>Catalogue No.</b>	19.3.32
<b>Object</b>	Mount
<b>Dating</b>	2nd half of the 15th–1st half of the 16th century
<b>Description</b>	rectangular mount with relief
<b>Material</b>	alloy
<b>Measurement</b>	2,2 x 0,9 cm
<b>Location</b>	Brno, Pekařská St., cadastral area Staré Brno, AUB 01/89, G/8m/4a, stratum 100
<b>Institution</b>	Archeologický ústav AV ČR, Brno, v. v. i., Inv. No. 452344–346
<b>Illustration</b>	photo archive Archaia Brno z.ú.



<b>Kat. č.</b>	19.3.33
<b>Předmět</b>	Kovová aplikace
<b>Datace</b>	2. polovina 15.–1. polovina 16. století
<b>Popis</b>	podlouhlá nášivka s výzdobou
<b>Materiál</b>	barevný kov
<b>Rozměry</b>	1,3 x 0,7 cm
<b>Naleziště</b>	Brno, Pekařská ul., k. ú. Staré Brno, AUB 01/89, G/8m/4a, vrstva 100
<b>Uložení</b>	Archeologický ústav AV ČR, Brno, v. v. i., inv. č. 452240–242
<b>Fotografie</b>	fotoarchiv Archaia Brno z.ú.
<b>Catalogue No.</b>	19.3.33
<b>Object</b>	Mount
<b>Dating</b>	2nd half of the 15th–1st half of the 16th century
<b>Description</b>	rectangular mount with relief
<b>Material</b>	alloy
<b>Measurement</b>	1,3 x 0,7 cm
<b>Location</b>	Brno, Pekařská St., cadastral area Staré Brno, AUB 01/89, G/8m/4a, stratum 100
<b>Institution</b>	Archeologický ústav AV ČR, Brno, v. v. i., Inv. No. 452240–242
<b>Illustration</b>	photo archive Archaia Brno z.ú.



<b>Kat. č.</b>	19.3.34
<b>Předmět</b>	Kovová aplikace
<b>Datace</b>	14.–15. století
<b>Popis</b>	nášivka s vegetabilní výzdobou, která je orámována perlovcem, zachovány dva otvory pro nýt
<b>Materiál</b>	barevný kov
<b>Rozměry</b>	2,5 x 1,2 cm, 0,2 g
<b>Naleziště</b>	zaniklá ves s tvrzí Konůvky, k. ú. Heršpice
<b>Uložení</b>	Moravské zemské muzeum Brno, inv. č. 72369
<b>Fotografie</b>	Věra Šlancarová




<b>Catalogue No.</b>	19.3.34
<b>Object</b>	Mount
<b>Dating</b>	14th–15th century
<b>Description</b>	mount with vegetable decoration with bead and reel on the rim, two holes for rivets preserved
<b>Material</b>	alloy
<b>Measurement</b>	2,5 x 1,2 cm, 0,2 g
<b>Location</b>	former village with stronghold Konůvky, cadastral area Heršpice
<b>Institution</b>	Moravské zemské muzeum Brno, Inv. No. 72369
<b>Illustration</b>	Věra Šlancarová

<b>Kat. č.</b>	19.3.35
<b>Předmět</b>	Kovová aplikace
<b>Datace</b>	novověk
<b>Popis</b>	podlouhlá nášivka s plastickou výzdobou
<b>Materiál</b>	mosaz
<b>Rozměry</b>	2,0 x 0,9 cm, 0,2 g
<b>Naleziště</b>	Brno, Pekařská ul., k. ú. Staré Brno, AUB 01/89, E(XIII–XIV)/4b, 101
<b>Uložení</b>	Archeologický ústav AV ČR, Brno, v. v. i., inv. č. A452148
<b>Fotografie</b>	fotoarchiv Archaia Brno z.ú.



<b>Catalogue No.</b>	19.3.35
<b>Object</b>	Mount
<b>Dating</b>	post-medieval
<b>Description</b>	rectangular mount with relief
<b>Material</b>	brass
<b>Measurement</b>	2,0 x 0,9 cm, 0,2 g
<b>Location</b>	Brno, Pekařská St., cadastral area Staré Brno, AUB 01/89, E(XIII–XIV)/4b, 101
<b>Institution</b>	Archeologický ústav AV ČR, Brno, v. v. i., Inv. No. A452148
<b>Illustration</b>	photo archive Archaia Brno z.ú.

<b>Kat. č.</b>	19.3.36
<b>Předmět</b>	Kovová aplikace
<b>Datace</b>	15. století
<b>Popis</b>	podlouhlá nášivka s plastickou výzdobou
<b>Materiál</b>	bronz
<b>Rozměry</b>	1,4 x 0,9 cm, 0,3 g
<b>Naleziště</b>	Rokštejn, zřícenina hradu, k. ú. Panská Lhota
<b>Uložení</b>	ÚAM FF MU, inv. č. 2877
<b>Fotografie</b>	Věra Šlancarová



<b>Catalogue No.</b>	19.3.36
<b>Object</b>	Mount
<b>Dating</b>	15th century
<b>Description</b>	rectangular mount with relief
<b>Material</b>	bronze
<b>Measurement</b>	1,4 x 0,9 cm, 0,3 g
<b>Location</b>	Rokštejn, castle ruin, cadastral area Panská Lhota
<b>Institution</b>	ÚAM FF MU, Inv. No. 2877
<b>Illustration</b>	Věra Šlancarová

<b>Kat. č.</b>	19.4.1
<b>Předmět</b>	Kovová aplikace
<b>Datace</b>	novověk
<b>Popis</b>	zdeformovaná nášivka ve tvaru rozety
<b>Materiál</b>	barevný kov
<b>Rozměry</b>	průměr 2,0 cm
<b>Naleziště</b>	Brno, Pekařská ul., k. ú. Staré Brno, AUB 01/89, E/prof.1-2/4b, vrstva 101
<b>Uložení</b>	Archeologický ústav AV ČR, Brno, v. v. i., inv. č. 452723
<b>Fotografie</b>	fotoarchiv Archaia Brno z.ú.
<b>Catalogue No.</b>	19.4.1
<b>Object</b>	Mount
<b>Dating</b>	post-medieval
<b>Description</b>	deformed mount in form of rosette
<b>Material</b>	alloy
<b>Measurement</b>	diameter 2,0 cm
<b>Location</b>	Brno, Pekařská St., cadastral area Staré Brno, AUB 01/89, E/prof.1-2/4b, stratum 101
<b>Institution</b>	Archeologický ústav AV ČR, Brno, v. v. i., Inv. No. 452723
<b>Illustration</b>	photo archive Archaia Brno z.ú.



<b>Kat. č.</b>	19.4.2
<b>Předmět</b>	Kovová aplikace
<b>Datace</b>	středověk – novověk
<b>Popis</b>	nášivka ve tvaru kytičky s šesti okvětními lístky
<b>Materiál</b>	železo
<b>Rozměry</b>	průměr 2,0 cm, 1,2 g
<b>Naleziště</b>	Brno, Rašínova 6, k. ú. Brno-město, A 30/1997, kontext 1302/2
<b>Uložení</b>	Muzeum města Brna, inv. č. 1302/2
<b>Fotografie</b>	Věra Šlancarová



<b>Catalogue No.</b>	19.4.2
<b>Object</b>	Mount
<b>Dating</b>	medieval – post-medieval
<b>Description</b>	sexfoil mount
<b>Material</b>	iron
<b>Measurement</b>	diameter 2,0 cm, 1,2 g
<b>Location</b>	Brno, Rašínova 6, cadastral area Brno-město, A 30/1997, context 1302/2
<b>Institution</b>	Muzeum města Brna, Inv. No. 1302/2
<b>Illustration</b>	Věra Šlancarová

<b>Kat. č.</b>	19.4.3
<b>Předmět</b>	Kovová aplikace
<b>Datace</b>	2. polovina 15.–1. polovina 16. století
<b>Popis</b>	nášivka ve tvaru květu se šesti okvětními lístky
<b>Materiál</b>	barevný kov
<b>Rozměry</b>	průměr 2,5 cm, 2,7 g
<b>Naleziště</b>	Brno, Pekařská ul., k. ú. Staré Brno, AUB 01/89, G/7–8m/4a, vrstva 100
<b>Uložení</b>	Archeologický ústav AV ČR, Brno, v. v. i., inv. č. A452160
<b>Fotografie</b>	Věra Šlancarová



<b>Catalogue No.</b>	19.4.3
<b>Object</b>	Mount
<b>Dating</b>	2nd half of the 15th–1st half of the 16th century
<b>Description</b>	sexfoil mount
<b>Material</b>	alloy
<b>Measurement</b>	diameter 2,5 cm, 2,7 g
<b>Location</b>	Brno, Pekařská St., cadastral area Staré Brno, AUB 01/89, G/7–8m/4a, stratum 100
<b>Institution</b>	Archeologický ústav AV ČR, Brno, v. v. i., Inv. No. A452160
<b>Illustration</b>	Věra Šlancarová

<b>Kat. č.</b>	19.4.4
<b>Předmět</b>	Kovová aplikace
<b>Datace</b>	14.-15. století
<b>Popis</b>	fragment kruhové nášivky ve tvaru květiny
<b>Materiál</b>	barevný kov
<b>Rozměry</b>	průměr 2,0 cm, 0,2 g
<b>Naleziště</b>	Štarkov, zřícenina hradu Skály, k. ú. Nový Jimramov, DH Pod skalou 2/3
<b>Uložení</b>	Moravské zemské muzeum Brno, inv. č. 273
<b>Fotografie</b>	Věra Šlancarová



<b>Catalogue No.</b>	19.4.4
<b>Object</b>	Mount
<b>Dating</b>	14th-15th century
<b>Description</b>	mount fragment in form of bloom
<b>Material</b>	alloy
<b>Measurement</b>	diameter 2,0 cm, 0,2 g
<b>Location</b>	Štarkov, castle ruin Skály, cadastral area Nový Jimramov, DH Pod skalou 2/3
<b>Institution</b>	Moravské zemské muzeum Brno, Inv. No. 273
<b>Illustration</b>	Věra Šlancarová



<b>Kat. č.</b>	19.4.5
<b>Předmět</b>	Kovová aplikace
<b>Datace</b>	14.-15. století
<b>Popis</b>	nášivka ve tvaru květu
<b>Materiál</b>	barevný kov
<b>Rozměry</b>	průměr 1,3 cm, méně než 0,1 g
<b>Naleziště</b>	Štarkov, zřícenina hradu Skály, k. ú. Nový Jimramov, horní hrad kuchyně
<b>Uložení</b>	Moravské zemské muzeum Brno, inv. č. 315
<b>Fotografie</b>	Věra Šlancarová
<b>Catalogue No.</b>	19.4.5
<b>Object</b>	Mount
<b>Dating</b>	14th-15th century
<b>Description</b>	mount in form of bloom
<b>Material</b>	alloy
<b>Measurement</b>	diameter 1,3 cm, less than 0,1 g
<b>Location</b>	Štarkov, castle ruin Skály, cadastral area Nový Jimramov, upper castle kitchen
<b>Institution</b>	Moravské zemské muzeum Brno, Inv. No. 315
<b>Illustration</b>	Věra Šlancarová



<b>Kat. č.</b>	19.4.6
<b>Předmět</b>	Kovová aplikace
<b>Datace</b>	2. polovina 15.–1. polovina 16. století
<b>Popis</b>	nášivka ve tvaru květu
<b>Materiál</b>	barevný kov
<b>Rozměry</b>	průměr 1,3 cm
<b>Naleziště</b>	Brno, Pekařská ul., k. ú. Staré Brno, AUB 01/89, D/4a, vrstva 100
<b>Uložení</b>	Archeologický ústav AV ČR, Brno, v. v. i., inv. č. 452288–291
<b>Fotografie</b>	fotoarchiv Archaia Brno z.ú.
<b>Catalogue No.</b>	19.4.6
<b>Object</b>	Mount
<b>Dating</b>	2nd half of the 15th–1st half of the 16th century
<b>Description</b>	mount in form of bloom
<b>Material</b>	alloy
<b>Measurement</b>	diameter 1,3 cm
<b>Location</b>	Brno, Pekařská St., cadastral area Staré Brno, AUB 01/89, D/4a, stratum 100
<b>Institution</b>	Archeologický ústav AV ČR, Brno, v. v. i., Inv. No. 452288–291
<b>Illustration</b>	photo archive Archaia Brno z.ú.



<b>Kat. č.</b>	19.4.7
<b>Předmět</b>	Kovová aplikace
<b>Datace</b>	2. polovina 15.–1. polovina 16. století
<b>Popis</b>	nášivka ve tvaru květu
<b>Materiál</b>	barevný kov
<b>Rozměry</b>	1,7 x 1,4 cm
<b>Naleziště</b>	Brno, Pekařská ul., k. ú. Staré Brno, AUB 01/89, G/9,5–10m/4a, vrstva 100
<b>Uložení</b>	Archeologický ústav AV ČR, Brno, v. v. i., inv. č. 452251–255
<b>Fotografie</b>	fotoarchiv Archaia Brno z.ú.
<b>Catalogue No.</b>	19.4.7
<b>Object</b>	Mount
<b>Dating</b>	2nd half of the 15th–1st half of the 16th century
<b>Description</b>	mount in form of bloom
<b>Material</b>	alloy
<b>Measurement</b>	1,7 x 1,4 cm
<b>Location</b>	Brno, Pekařská St., cadastral area Staré Brno, AUB 01/89, G/9,5–10m/4a, stratum 100
<b>Institution</b>	Archeologický ústav AV ČR, Brno, v. v. i., Inv. No. 452251–255
<b>Illustration</b>	photo archive Archaia Brno z.ú.



<b>Kat. č.</b>	19.4.8
<b>Předmět</b>	Kovová aplikace
<b>Datace</b>	2. polovina 15.–1. polovina 16. století
<b>Popis</b>	zlomek nášivky ve tvaru květu
<b>Materiál</b>	barevný kov
<b>Rozměry</b>	průměr cca 2,1 cm
<b>Naleziště</b>	Brno, Pekařská ul., k. ú. Staré Brno, AUB 01/89, rozšířený D/4a, vrstva 100
<b>Uložení</b>	Archeologický ústav AV ČR, Brno, v. v. i., inv. č. 452267
<b>Fotografie</b>	fotoarchiv Archaia Brno z.ú.
<b>Catalogue No.</b>	19.4.8
<b>Object</b>	Mount
<b>Dating</b>	2nd half of the 15th–1st half of the 16th century
<b>Description</b>	mount fragment in form of bloom
<b>Material</b>	alloy
<b>Measurement</b>	diameter circa 2,1 cm
<b>Location</b>	Brno, Pekařská St., cadastral area Staré Brno, AUB 01/89, widened D/4a, stratum 100
<b>Institution</b>	Archeologický ústav AV ČR, Brno, v. v. i., Inv. No. 452267
<b>Illustration</b>	photo archive Archaia Brno z.ú.



<b>Kat. č.</b>	19.4.9
<b>Předmět</b>	Kovová aplikace
<b>Datace</b>	2. polovina 15.–1. polovina 16. století
<b>Popis</b>	polygonální nášivka
<b>Materiál</b>	barevný kov
<b>Rozměry</b>	1,6 x 1,0 cm
<b>Naleziště</b>	Brno, Pekařská ul., k. ú. Staré Brno, AUB 01/89, G/8m/4a, vrstva 100
<b>Uložení</b>	Archeologický ústav AV ČR, Brno, v. v. i., inv. č. 452344–346
<b>Fotografie</b>	fotoarchiv Archaia Brno z.ú.
<b>Catalogue No.</b>	19.4.9
<b>Object</b>	Mount
<b>Dating</b>	2nd half of the 15th–1st half of the 16th century
<b>Description</b>	polygonal mount
<b>Material</b>	alloy
<b>Measurement</b>	1,6 x 1,0 cm
<b>Location</b>	Brno, Pekařská St., cadastral area Staré Brno, AUB 01/89, G/8m/4a, stratum 100
<b>Institution</b>	Archeologický ústav AV ČR, Brno, v. v. i., Inv. No. 452344–346
<b>Illustration</b>	photo archive Archaia Brno z.ú.



<b>Kat. č.</b>	19.4.10
<b>Předmět</b>	Kovová aplikace
<b>Datace</b>	2. polovina 15.–1. polovina 16. století
<b>Popis</b>	polygonální nášivka
<b>Materiál</b>	barevný kov
<b>Rozměry</b>	1,0 x 1,0 cm
<b>Naleziště</b>	Brno, Pekařská ul., k. ú. Staré Brno, AUB 01/89, G/8m/4a, vrstva 100
<b>Uložení</b>	Archeologický ústav AV ČR, Brno, v. v. i., inv. č. 452240–242
<b>Fotografie</b>	fotoarchiv Archaia Brno z.ú.
<b>Catalogue No.</b>	19.4.10
<b>Object</b>	Mount
<b>Dating</b>	2nd half of the 15th–1st half of the 16th century
<b>Description</b>	polygonal mount
<b>Material</b>	alloy
<b>Measurement</b>	1,0 x 1,0 cm
<b>Location</b>	Brno, Pekařská St., cadastral area Staré Brno, AUB 01/89, G/8m/4a, stratum 100
<b>Institution</b>	Archeologický ústav AV ČR, Brno, v. v. i., Inv. No. 452240–242
<b>Illustration</b>	photo archive Archaia Brno z.ú.



<b>Kat. č.</b>	19.4.11
<b>Předmět</b>	Kovová aplikace
<b>Datace</b>	2. polovina 15.–1. polovina 16. století
<b>Popis</b>	polygonální nášivka
<b>Materiál</b>	barevný kov
<b>Rozměry</b>	1,1 x 1,1 cm
<b>Naleziště</b>	Brno, Pekařská ul., k. ú. Staré Brno, AUB 01/89, G/8m/4a, vrstva 100
<b>Uložení</b>	Archeologický ústav AV ČR, Brno, v. v. i., inv. č. 452240–242
<b>Fotografie</b>	fotoarchiv Archaia Brno z.ú.
<b>Catalogue No.</b>	19.4.11
<b>Object</b>	Mount
<b>Dating</b>	2nd half of the 15th–1st half of the 16th century
<b>Description</b>	polygonal mount
<b>Material</b>	alloy
<b>Measurement</b>	1,1 x 1,1 cm
<b>Location</b>	Brno, Pekařská St., cadastral area Staré Brno, AUB 01/89, G/8m/4a, stratum 100
<b>Institution</b>	Archeologický ústav AV ČR, Brno, v. v. i., Inv. No. 452240–242
<b>Illustration</b>	photo archive Archaia Brno z.ú.



<b>Kat. č.</b>	19.4.12
<b>Předmět</b>	Kovová aplikace
<b>Datace</b>	2. polovina 15.–1. polovina 16. století
<b>Popis</b>	polygonální nášivka – dvě srdce (?)
<b>Materiál</b>	barevný kov
<b>Rozměry</b>	1,5 x 1,0 cm; 1,5 x 0,7 cm, nahoře 2,3 x 1,0 cm
<b>Naleziště</b>	Brno, Pekařská ul., k. ú. Staré Brno, AUB 01/89, G/8m/4a, vrstva 100
<b>Uložení</b>	Archeologický ústav AV ČR, Brno, v. v. i., inv. č. 452344–346
<b>Fotografie</b>	fotoarchiv Archaia Brno z.ú.



<b>Catalogue No.</b>	19.4.12
<b>Object</b>	Mount
<b>Dating</b>	2nd half of the 15th–1st half of the 16th century
<b>Description</b>	polygonal mount - two hearts (?)
<b>Material</b>	alloy
<b>Measurement</b>	1,5 x 1,0 cm; 1,5 x 0,7 cm, on top 2,3 x 1,0 cm
<b>Location</b>	Brno, Pekařská St., cadastral area Staré Brno, AUB 01/89, G/8m/4a, stratum 100
<b>Institution</b>	Archeologický ústav AV ČR, Brno, v. v. i., Inv. No. 452344–346
<b>Illustration</b>	photo archive Archaia Brno z.ú.



<b>Kat. č.</b>	19.4.13
<b>Předmět</b>	Kovová aplikace
<b>Datace</b>	2. polovina 15.–1. polovina 16. století
<b>Popis</b>	čtvercová nášivka s motivem abstraktního čtyřlístu
<b>Materiál</b>	barevný kov
<b>Rozměry</b>	1,0 x 0,9 cm
<b>Naleziště</b>	Brno, Pekařská ul., k. ú. Staré Brno, AUB 01/89, G/8m/4a, vrstva 100
<b>Uložení</b>	Archeologický ústav AV ČR, Brno, v. v. i., inv. č. 452394
<b>Fotografie</b>	fotoarchiv Archaia Brno z.ú.



<b>Catalogue No.</b>	19.4.13
<b>Object</b>	Mount
<b>Dating</b>	2nd half of the 15th–1st half of the 16th century
<b>Description</b>	square mount with quatrefoil motif
<b>Material</b>	alloy
<b>Measurement</b>	1,0 x 0,9 cm
<b>Location</b>	Brno, Pekařská St., cadastral area Staré Brno, AUB 01/89, G/8m/4a, stratum 100
<b>Institution</b>	Archeologický ústav AV ČR, Brno, v. v. i., Inv. No. 452394
<b>Illustration</b>	photo archive Archaia Brno z.ú.

<b>Kat. č.</b>	19.4.14
<b>Předmět</b>	Kovová aplikace
<b>Datace</b>	2. polovina 15.–1. polovina 16. století
<b>Popis</b>	fragment kování připomínající čtyřlíst
<b>Materiál</b>	měď
<b>Rozměry</b>	1,5 cm, méně než 0,01 g
<b>Naleziště</b>	Brno, Pekařská ul., k. ú. Staré Brno, AUB 01/89, G/7–8m/4a, vrstva 100
<b>Uložení</b>	Archeologický ústav AV ČR, Brno, v. v. i., inv. č. A452203
<b>Fotografie</b>	Věra Šlancarová
<b>Catalogue No.</b>	19.4.14
<b>Object</b>	Mount
<b>Dating</b>	2nd half of the 15th–1st half of the 16th century
<b>Description</b>	mount fragment in form of quatrefoil (?)
<b>Material</b>	copper
<b>Measurement</b>	1,5 cm, less than 0,01 g
<b>Location</b>	Brno, Pekařská St., cadastral area Staré Brno, AUB 01/89, G/7–8m/4a, stratum 100
<b>Institution</b>	Archeologický ústav AV ČR, Brno, v. v. i., Inv. No. A452203
<b>Illustration</b>	Věra Šlancarová



<b>Kat. č.</b>	19.4.15
<b>Předmět</b>	Kovová aplikace
<b>Datace</b>	2. polovina 15.–1. polovina 16. století
<b>Popis</b>	drobná čtyřlístková nášivka
<b>Materiál</b>	mosaz
<b>Rozměry</b>	0,7 x 0,7 cm, méně než 0,01 g
<b>Naleziště</b>	Brno, Pekařská ul., k. ú. Staré Brno, AUB 01/89, G/12m/4a, vrstva 100
<b>Uložení</b>	Archeologický ústav AV ČR, Brno, v. v. i., inv. č. A452225
<b>Fotografie</b>	Věra Šlancarová
<b>Catalogue No.</b>	19.4.15
<b>Object</b>	Mount
<b>Dating</b>	2nd half of the 15th–1st half of the 16th century
<b>Description</b>	small quatrefoil mount
<b>Material</b>	brass
<b>Measurement</b>	0,7 x 0,7 cm, less than 0,01 g
<b>Location</b>	Brno, Pekařská St., cadastral area Staré Brno, AUB 01/89, G/12m/4a, stratum 100
<b>Institution</b>	Archeologický ústav AV ČR, Brno, v. v. i., Inv. No. A452225
<b>Illustration</b>	Věra Šlancarová



<b>Kat. č.</b>	19.4.16
<b>Předmět</b>	Kovová aplikace
<b>Datace</b>	2. polovina 15.–1. polovina 16. století
<b>Popis</b>	drobná čtyřlístková nášivka
<b>Materiál</b>	barevný kov
<b>Rozměry</b>	0,7 x 0,7 cm
<b>Naleziště</b>	Brno, Pekařská ul., k. ú. Staré Brno, AUB 01/89, G/7m/4a, vrstva 100
<b>Uložení</b>	Archeologický ústav AV ČR, Brno, v. v. i., inv. č. 452425
<b>Fotografie</b>	fotoarchiv Archaia Brno z.ú.
<b>Catalogue No.</b>	19.4.16
<b>Object</b>	Mount
<b>Dating</b>	2nd half of the 15th–1st half of the 16th century
<b>Description</b>	small quatrefoil mount
<b>Material</b>	alloy
<b>Measurement</b>	0,7 x 0,7 cm
<b>Location</b>	Brno, Pekařská St., cadastral area Staré Brno, AUB 01/89, G/7m/4a, stratum 100
<b>Institution</b>	Archeologický ústav AV ČR, Brno, v. v. i., Inv. No. 452425
<b>Illustration</b>	photo archive Archaia Brno z.ú.



<b>Kat. č.</b>	19.4.17
<b>Předmět</b>	Kovová aplikace
<b>Datace</b>	2. polovina 15.–1. polovina 16. století
<b>Popis</b>	drobná čtvercová nášivka s plastickým motivem čtyřlístku
<b>Materiál</b>	mosaz
<b>Rozměry</b>	0,9 x 0,9 cm, 0,3 g
<b>Naleziště</b>	Brno, Pekařská ul., k. ú. Staré Brno, AUB 01/89, G/12m/4a, vrstva 100
<b>Uložení</b>	Archeologický ústav AV ČR, Brno, v. v. i., inv. č. A452197
<b>Fotografie</b>	Věra Šlancarová
<b>Catalogue No.</b>	19.4.17
<b>Object</b>	Mount
<b>Dating</b>	2nd half of the 15th–1st half of the 16th century
<b>Description</b>	small square mount with quatrefoil relief
<b>Material</b>	brass
<b>Measurement</b>	0,9 x 0,9 cm, 0,3 g
<b>Location</b>	Brno, Pekařská St., cadastral area Staré Brno, AUB 01/89, G/12m/4a, stratum 100
<b>Institution</b>	Archeologický ústav AV ČR, Brno, v. v. i., Inv. No. A452197
<b>Illustration</b>	Věra Šlancarová



<b>Kat. č.</b>	19.4.18
<b>Předmět</b>	Kovová aplikace
<b>Datace</b>	2. polovina 15.–1. polovina 16. století
<b>Popis</b>	deformovaná nášivka – původně čtyřlíst (?)
<b>Materiál</b>	barevný kov
<b>Rozměry</b>	délka 0,9 cm
<b>Naleziště</b>	Brno, Pekařská ul., k. ú. Staré Brno, AUB 01/89, F/6–8/4a, vrstva 100
<b>Uložení</b>	Archeologický ústav AV ČR, Brno, v. v. i., inv. č. 452399
<b>Fotografie</b>	fotoarchiv Archaia Brno z.ú.



<b>Catalogue No.</b>	19.4.18
<b>Object</b>	Mount
<b>Dating</b>	2nd half of the 15th–1st half of the 16th century
<b>Description</b>	deformed mount – quaterfoil (?)
<b>Material</b>	alloy
<b>Measurement</b>	length 0,9 cm
<b>Location</b>	Brno, Pekařská St., cadastral area Staré Brno, AUB 01/89, F/6–8/4a, stratum 100
<b>Institution</b>	Archeologický ústav AV ČR, Brno, v. v. i., Inv. No. 452399
<b>Illustration</b>	photo archive Archaia Brno z.ú.

<b>Kat. č.</b>	19.4.19
<b>Předmět</b>	Kovová aplikace
<b>Datace</b>	2. polovina 15.–1. polovina 16. století
<b>Popis</b>	fragment nášivky ve tvaru čtyřlístu s plastickou výzdobou
<b>Materiál</b>	mosaz
<b>Rozměry</b>	1,2 cm, méně než 0,01 g
<b>Naleziště</b>	Brno, Pekařská ul., k. ú. Staré Brno, AUB 01/89, G/12m/4a, vrstva 100
<b>Uložení</b>	Archeologický ústav AV ČR, Brno, v. v. i., inv. č. A452196
<b>Fotografie</b>	Věra Šlancarová
<b>Catalogue No.</b>	19.4.19
<b>Object</b>	Mount
<b>Dating</b>	2nd half of the 15th–1st half of the 16th century
<b>Description</b>	mount fragment in form of quatrefoil with relief
<b>Material</b>	brass
<b>Measurement</b>	1,2 cm, less than 0,01 g
<b>Location</b>	Brno, Pekařská St., cadastral area Staré Brno, AUB 01/89, G/12m/4a, stratum 100
<b>Institution</b>	Archeologický ústav AV ČR, Brno, v. v. i., Inv. No. A452196
<b>Illustration</b>	Věra Šlancarová



<b>Kat. č.</b>	19.4.20
<b>Předmět</b>	Kovová aplikace
<b>Datace</b>	14.-15. století
<b>Popis</b>	čtvercová nášivka s iniciálou
<b>Materiál</b>	barevný kov
<b>Rozměry</b>	3,1 x 3,2 cm, 2,7 g
<b>Naleziště</b>	zaniklá ves s tvrzí Konůvky, k. ú. Heršpice
<b>Uložení</b>	Moravské zemské muzeum Brno, inv. č. 72357
<b>Fotografie</b>	Věra Šlancarová



<b>Catalogue No.</b>	19.4.20
<b>Object</b>	Mount
<b>Dating</b>	14th-15th century
<b>Description</b>	square mount with letter
<b>Material</b>	alloy
<b>Measurement</b>	3,1 x 3,2 cm, 2,7 g
<b>Location</b>	former village with stronghold Konůvky, cadastral area Heršpice
<b>Institution</b>	Moravské zemské muzeum Brno, Inv. No. 72357
<b>Illustration</b>	Věra Šlancarová



<b>Kat. č.</b>	19.4.21
<b>Předmět</b>	Kovová aplikace
<b>Datace</b>	2. polovina 15.–1. polovina 16. století
<b>Popis</b>	prolamovaná nášivka s písmenem a perlovcem na okraji
<b>Materiál</b>	barevný kov
<b>Rozměry</b>	1,5 x 2,0 cm
<b>Naleziště</b>	Brno, Pekařská ul., k. ú. Staré Brno, AUB 01/89, D/4a, vrstva 100
<b>Uložení</b>	Archeologický ústav AV ČR, Brno, v. v. i., inv. č. 452288–452291
<b>Fotografie</b>	fotoarchiv Archaia Brno z.ú.



<b>Catalogue No.</b>	19.4.21
<b>Object</b>	Mount
<b>Dating</b>	2nd half of the 15th–1st half of the 16th century
<b>Description</b>	open-work mount with letter and bead and reel on the edge
<b>Material</b>	alloy
<b>Measurement</b>	1,5 x 2,0 cm
<b>Location</b>	Brno, Pekařská St., cadastral area Staré Brno, AUB 01/89, D/4a, stratum 100
<b>Institution</b>	Archeologický ústav AV ČR, Brno, v. v. i., Inv. No. 452288–452291
<b>Illustration</b>	photo archive Archaia Brno z.ú.

<b>Kat. č.</b>	19.4.22
<b>Předmět</b>	Kovová aplikace
<b>Datace</b>	2. polovina 15.–1. polovina 16. století
<b>Popis</b>	nášivka s písmeny MM
<b>Materiál</b>	mosaz
<b>Rozměry</b>	2,3 x 2,4 cm, 0,4 g
<b>Naleziště</b>	Brno, Pekařská ul., k. ú. Staré Brno, AUB 01/89, D/4a, vrstva 100
<b>Uložení</b>	Archeologický ústav AV ČR, Brno, v. v. i., inv. č. A452142
<b>Fotografie</b>	Věra Šlancarová
<b>Catalogue No.</b>	19.4.22
<b>Object</b>	Mount
<b>Dating</b>	2nd half of the 15th–1st half of the 16th century
<b>Description</b>	mount with MM letters
<b>Material</b>	brass
<b>Measurement</b>	2,3 x 2,4 cm, 0,4 g
<b>Location</b>	Brno, Pekařská St., cadastral area Staré Brno, AUB 01/89, D/4a, stratum 100
<b>Institution</b>	Archeologický ústav AV ČR, Brno, v. v. i., Inv. No. A452142
<b>Illustration</b>	Věra Šlancarová



<b>Kat. č.</b>	19.4.23
<b>Předmět</b>	Kovová aplikace
<b>Datace</b>	2. polovina 15.–1. polovina 16. století
<b>Popis</b>	čtvercové kování s písmenem
<b>Materiál</b>	mosaz
<b>Rozměry</b>	1,0 x 0,9 cm, méně než 0,01 g
<b>Naleziště</b>	Brno, Pekařská ul., k. ú. Staré Brno, AUB 01/89, G/12m/4a, vrstva 100
<b>Uložení</b>	Archeologický ústav AV ČR, Brno, v. v. i., inv. č. A452226
<b>Fotografie</b>	Věra Šlancarová
<b>Catalogue No.</b>	19.4.23
<b>Object</b>	Mount
<b>Dating</b>	2nd half of the 15th–1st half of the 16th century
<b>Description</b>	square mount with letter
<b>Material</b>	brass
<b>Measurement</b>	1,0 x 0,9 cm, less than 0,01 g
<b>Location</b>	Brno, Pekařská St., cadastral area Staré Brno, AUB 01/89, G/12m/4a, stratum 100
<b>Institution</b>	Archeologický ústav AV ČR, Brno, v. v. i., Inv. No. A452226
<b>Illustration</b>	Věra Šlancarová



<b>Kat. č.</b>	19.4.24
<b>Předmět</b>	Kovová aplikace
<b>Datace</b>	14.–15. století
<b>Popis</b>	nášivka ve tvaru písmene
<b>Materiál</b>	barevný kov
<b>Rozměry</b>	3,0 x 1,5 cm, 0,5 g
<b>Naleziště</b>	Štarkov, zřícenina hradu Skály, k. ú. Nový Jimramov, branka jižně od hlavní brány směrem dovnitř
<b>Uložení</b>	Moravské zemské muzeum Brno, inv. č. 20
<b>Fotografie</b>	Věra Šlancarová
<b>Catalogue No.</b>	19.4.24
<b>Object</b>	Mount
<b>Dating</b>	14th–15th century
<b>Description</b>	mount in form of letter
<b>Material</b>	alloy
<b>Measurement</b>	3,0 x 1,5 cm, 0,5 g
<b>Location</b>	Štarkov, castle ruin Skály, cadastral area Nový Jimramov, small gate south from the main gate
<b>Institution</b>	Moravské zemské muzeum Brno, Inv. No. 20
<b>Illustration</b>	Věra Šlancarová



<b>Kat. č.</b>	19.4.25
<b>Předmět</b>	Kovová aplikace
<b>Datace</b>	konec 16. století
<b>Popis</b>	kování zdobené písmenem M a vegetabilním a architektonickým dekorem
<b>Materiál</b>	mosaz
<b>Rozměry</b>	2,8 x 1,8 cm, 1,9 g
<b>Naleziště</b>	Brno, blok 31, Skrytá, k. ú. Brno-město, A 99/65, kontext 158, sonda D2
<b>Uložení</b>	Muzeum města Brna, inv. č. 136–137
<b>Fotografie</b>	Věra Šlancarová



<b>Catalogue No.</b>	19.4.25
<b>Object</b>	Mount
<b>Dating</b>	end of the 16th century
<b>Description</b>	mount decorated with letter M and vegetation and architectural motifs
<b>Material</b>	brass
<b>Measurement</b>	2,8 x 1,8 cm, 1,9 g
<b>Location</b>	Brno, block 31, Skrytá, cadastral area Brno-město, A 99/65, context 158, borehole D2
<b>Institution</b>	Muzeum města Brna, Inv. No. 136–137
<b>Illustration</b>	Věra Šlancarová

<b>Kat. č.</b>	19.4.26
<b>Předmět</b>	Kovová aplikace
<b>Datace</b>	14.-15. století
<b>Popis</b>	fragment kování s iniciálou
<b>Materiál</b>	mosaz
<b>Rozměry</b>	2,5 x 3,2 cm, 1,0 g
<b>Naleziště</b>	zaniklá ves s tvrzí Konůvky, k. ú. Heršpice
<b>Uložení</b>	Moravské zemské muzeum Brno, inv. č. 72359
<b>Fotografie</b>	Věra Šlancarová



<b>Catalogue No.</b>	19.4.26
<b>Object</b>	Mount
<b>Dating</b>	14th-15th century
<b>Description</b>	mount fragment with initials
<b>Material</b>	brass
<b>Measurement</b>	2,5 x 3,2 cm, 1,0 g
<b>Location</b>	former village with stronghold Konůvky, cadastral area Heršpice
<b>Institution</b>	Moravské zemské muzeum Brno, Inv. No. 72359
<b>Illustration</b>	Věra Šlancarová

<b>Kat. č.</b>	19.4.27
<b>Předmět</b>	Kovová aplikace
<b>Datace</b>	2. polovina 15.–1. polovina 16. století
<b>Popis</b>	obdélná nášivka s plasticky provedenou hlavou ženy
<b>Materiál</b>	mosaz
<b>Rozměry</b>	1,8 x 1,4 cm, méně než 0,01 g
<b>Naleziště</b>	Brno, Pekařská ul., k. ú. Staré Brno, AUB 01/89, G/12m/4a, vrstva 100
<b>Uložení</b>	Archeologický ústav AV ČR, Brno, v. v. i., inv. č. A452198
<b>Fotografie</b>	Věra Šlancarová



<b>Catalogue No.</b>	19.4.27
<b>Object</b>	Mount
<b>Dating</b>	2nd half of the 15th–1st half of the 16th century
<b>Description</b>	rectangular mount with relief in form of a woman head
<b>Material</b>	brass
<b>Measurement</b>	1,8 x 1,4 cm, less than 0,01 g
<b>Location</b>	Brno, Pekařská St., cadastral area Staré Brno, AUB 01/89, G/12m/4a, stratum 100
<b>Institution</b>	Archeologický ústav AV ČR, Brno, v. v. i., Inv. No. A452198
<b>Illustration</b>	Věra Šlancarová

<b>Kat. č.</b>	19.4.28
<b>Předmět</b>	Kovová aplikace
<b>Datace</b>	středověk
<b>Popis</b>	nášivka s erbem
<b>Materiál</b>	bronz
<b>Rozměry</b>	šířka 3,3 cm, 5,2 g
<b>Naleziště</b>	Brno, Česká 5, k. ú. Brno-město, 1985, Česká 5, obj. č. 4
<b>Uložení</b>	Archaia Brno z.ú., inv. č. 453150
<b>Fotografie</b>	Věra Šlancarová
<b>Catalogue No.</b>	19.4.28
<b>Object</b>	Mount
<b>Dating</b>	medieval
<b>Description</b>	mount with coat of arms
<b>Material</b>	bronze
<b>Measurement</b>	width 3,3 cm, 5,2 g
<b>Location</b>	Brno, Česká 5, cadastral area Brno-město, 1985, obj. č. 4
<b>Institution</b>	Archaia Brno z.ú., Inv. No. 453150
<b>Illustration</b>	Věra Šlancarová





<b>Kat. č.</b>	19.4.29
<b>Předmět</b>	Kovová aplikace
<b>Datace</b>	13. století
<b>Popis</b>	fragment nášivky ve tvaru lilie
<b>Materiál</b>	barevný kov
<b>Rozměry</b>	3,2 x 1,7 cm, 4,3 g
<b>Naleziště</b>	Jihlava obchvat, zaniklá hornická vesnice Staré Hory, k. ú. Staré Hory, akce 35/2002
<b>Uložení</b>	Muzeum Vysočiny Jihlava, inv. č. 177/2
<b>Fotografie</b>	Věra Šlancarová



<b>Catalogue No.</b>	19.4.29
<b>Object</b>	Mount
<b>Dating</b>	13th century
<b>Description</b>	mount fragment in form of lily
<b>Material</b>	alloy
<b>Measurement</b>	3,2 x 1,7 cm, 4,3 g
<b>Location</b>	Jihlava ring road, former mining village Staré Hory, cadastral area Staré Hory, action 35/2002
<b>Institution</b>	Muzeum Vysočiny Jihlava, Inv. No. 177/2
<b>Illustration</b>	Věra Šlancarová

<b>Kat. č.</b>	19.4.30
<b>Předmět</b>	Kovová aplikace
<b>Datace</b>	14.-15. století
<b>Popis</b>	kruhová nášivka s motivem heraldické lilie
<b>Materiál</b>	barevný kov
<b>Rozměry</b>	průměr 1,5 cm, 0,01 g
<b>Naleziště</b>	zaniklá ves s tvrzí Konůvky, k. ú. Heršpice
<b>Uložení</b>	Moravské zemské muzeum Brno, inv. č. 75802
<b>Fotografie</b>	Věra Šlancarová



<b>Catalogue No.</b>	19.4.30
<b>Object</b>	Mount
<b>Dating</b>	14th-15th century
<b>Description</b>	domed circular with heraldic lily
<b>Material</b>	alloy
<b>Measurement</b>	diameter 1,5 cm, 0,01 g
<b>Location</b>	former village with stronghold Konůvky, cadastral area Heršpice
<b>Institution</b>	Moravské zemské muzeum Brno, Inv. No. 75802
<b>Illustration</b>	Věra Šlancarová

<b>Kat. č.</b>	19.4.31
<b>Předmět</b>	Kovová aplikace
<b>Datace</b>	15. století
<b>Popis</b>	kování s geometrickou reliéfní výzdobou
<b>Materiál</b>	bronz
<b>Rozměry</b>	2,5 x 1,2 cm, 0,4 g
<b>Naleziště</b>	Rokštejn, zřícenina hradu, k. ú. Panská Lhota 1984, předbraní horního hradu, čtv. 8/11
<b>Uložení</b>	ÚAM FF MU, inv. č. 3343
<b>Fotografie</b>	Věra Šlancarová



<b>Catalogue No.</b>	19.4.31
<b>Object</b>	Mount
<b>Dating</b>	15th century
<b>Description</b>	mount with geometric relief
<b>Material</b>	bronze
<b>Measurement</b>	2,5 x 1,2 cm, 0,4 g
<b>Location</b>	Rokštejn, castle ruin, cadastral area Panská Lhota 1984, in front of the gate, upper castle, square 8/11
<b>Institution</b>	ÚAM FF MU, Inv. No. 3343
<b>Illustration</b>	Věra Šlancarová

<b>Kat. č.</b>	19.4.32
<b>Předmět</b>	Kovová aplikace
<b>Datace</b>	15. století
<b>Popis</b>	část litého kování s reliéfním geometrickým motivem a otvory pro přichycení
<b>Materiál</b>	bronz
<b>Rozměry</b>	3,0 x 3,4 cm, 4,1 g
<b>Naleziště</b>	Rokštejn, zřícenina hradu, k. ú. Panská Lhota 1991, nádvoří dolního hradu, čtv. 9/12
<b>Uložení</b>	ÚAM FF MU, inv. č. 10362
<b>Fotografie</b>	Věra Šlancarová

<b>Catalogue No.</b>	19.4.32
<b>Object</b>	Mount
<b>Dating</b>	15th century
<b>Description</b>	part of cast mount with geometric relief and openings for fastener
<b>Material</b>	bronze
<b>Measurement</b>	3,0 x 3,4 cm, 4,1 g
<b>Location</b>	Rokštejn, castle ruin, cadastral area Panská Lhota 1991, court of the lower castle, square 9/12
<b>Institution</b>	ÚAM FF MU, Inv. No. 10362
<b>Illustration</b>	Věra Šlancarová



<b>Kat. č.</b>	19.4.33
<b>Předmět</b>	Kovová aplikace
<b>Datace</b>	2. polovina 15.–1. polovina 16. století
<b>Popis</b>	nášivka s rytými motivy
<b>Materiál</b>	barevný kov
<b>Rozměry</b>	1,3 x 1,6 cm
<b>Naleziště</b>	Brno, Pekařská ul., k. ú. Staré Brno, AUB 01/89, G/7m/4a, vrstva 100
<b>Uložení</b>	Archeologický ústav AV ČR, Brno, v. v. i., inv. č. 452653
<b>Fotografie</b>	fotoarchiv Archaia Brno z.ú.
<b>Catalogue No.</b>	19.4.33
<b>Object</b>	Mount
<b>Dating</b>	2nd half of the 15th–1st half of the 16th century
<b>Description</b>	mount with engraved motifs
<b>Material</b>	alloy
<b>Measurement</b>	1,3 x 1,6 cm
<b>Location</b>	Brno, Pekařská St., cadastral area Staré Brno, AUB 01/89, G/7m/4a, stratum 100
<b>Institution</b>	Archeologický ústav AV ČR, Brno, v. v. i., Inv. No. 452653
<b>Illustration</b>	photo archive Archaia Brno z.ú.



<b>Kat. č.</b>	19.4.34
<b>Předmět</b>	Kovová aplikace
<b>Datace</b>	2. polovina 15.–1. polovina 16. století
<b>Popis</b>	nášivka s prolamováním
<b>Materiál</b>	barevný kov
<b>Rozměry</b>	2,9 x 1,9 cm
<b>Naleziště</b>	Brno, Pekařská ul., k. ú. Staré Brno, AUB 01/89, G/9,5–10m/4a, vrstva 100
<b>Uložení</b>	Archeologický ústav AV ČR, Brno, v. v. i., inv. č. 4524444
<b>Fotografie</b>	fotoarchiv Archaia Brno z.ú.



<b>Catalogue No.</b>	19.4.34
<b>Object</b>	Mount
<b>Dating</b>	2nd half of the 15th–1st half of the 16th century
<b>Description</b>	open-work mount
<b>Material</b>	alloy
<b>Measurement</b>	2,9 x 1,9 cm
<b>Location</b>	Brno, Pekařská St., cadastral area Staré Brno, AUB 01/89, G/9,5–10m/4a, stratum 100
<b>Institution</b>	Archeologický ústav AV ČR, Brno, v. v. i., Inv. No. 4524444
<b>Illustration</b>	photo archive Archaia Brno z.ú.

<b>Kat. č.</b>	19.4.35
<b>Předmět</b>	Kovová aplikace
<b>Datace</b>	2. polovina 15.–1. polovina 16. století
<b>Popis</b>	zlomek ozdoby
<b>Materiál</b>	barevný kov
<b>Rozměry</b>	1,3 x 2,5 cm
<b>Naleziště</b>	Brno, Pekařská ul., k. ú. Staré Brno, AUB 01/89, G/12m/4a, vrstva 100
<b>Uložení</b>	Archeologický ústav AV ČR, Brno, v. v. i., inv. č. 452265
<b>Fotografie</b>	fotoarchiv Archaia Brno z.ú.
<b>Catalogue No.</b>	19.4.35
<b>Object</b>	Mount
<b>Dating</b>	2nd half of the 15th–1st half of the 16th century
<b>Description</b>	adornment fragment
<b>Material</b>	alloy
<b>Measurement</b>	1,3 x 2,5 cm
<b>Location</b>	Brno, Pekařská St., cadastral area Staré Brno, AUB 01/89, G/12m/4a, stratum 100
<b>Institution</b>	Archeologický ústav AV ČR, Brno, v. v. i., Inv. No. 452265
<b>Illustration</b>	photo archive Archaia Brno z.ú.



<b>Kat. č.</b>	19.4.36
<b>Předmět</b>	Kovová aplikace
<b>Datace</b>	2. polovina 18. století
<b>Popis</b>	ozdoba s plastickou výzdobou
<b>Materiál</b>	barevný kov
<b>Rozměry</b>	2,8 x 1,3 cm
<b>Naleziště</b>	Brno, Pekařská ul., k. ú. Staré Brno, AUB 01/89, G/8m/4a, vrstva 100
<b>Uložení</b>	Archeologický ústav AV ČR, Brno, v. v. i., inv. č. 452676
<b>Fotografie</b>	fotoarchiv Archaia Brno z.ú.

<b>Catalogue No.</b>	19.4.36
<b>Object</b>	Mount
<b>Dating</b>	2nd half of the 18th century
<b>Description</b>	adornment with relief decoration
<b>Material</b>	alloy
<b>Measurement</b>	2,8 x 1,3 cm
<b>Location</b>	Brno, Pekařská St., cadastral area Staré Brno, AUB 01/89, G/8m/4a, stratum 100
<b>Institution</b>	Archeologický ústav AV ČR, Brno, v. v. i., Inv. No. 452676
<b>Illustration</b>	photo archive Archaia Brno z.ú.





<b>Kat. č.</b>	20.1.1
<b>Předmět</b>	Zlomky, polotovary, surovina
<b>Datace</b>	13. století
<b>Popis</b>	tři fragmenty přezky s nýty
<b>Materiál</b>	barevný kov
<b>Rozměry</b>	zachovaná délka 2,6 cm, 2,2 g
<b>Naleziště</b>	Jihlava obchvat, zaniklá hornická vesnice Staré Hory, k. ú. Staré Hory, akce 35/2002, obj. 1615/1622
<b>Uložení</b>	Muzeum Vysočiny Jihlava, inv. č. 1195/3
<b>Fotografie</b>	Věra Šlancarová



<b>Catalogue No.</b>	20.1.1
<b>Object</b>	Fragments, semi-finished products, raw materials
<b>Dating</b>	13th century
<b>Description</b>	three buckle fragments with rivets
<b>Material</b>	alloy
<b>Measurement</b>	preserved length 2,6 cm, 2,2 g
<b>Location</b>	Jihlava ring road, former mining village Staré Hory, cadastral area Staré Hory, action 35/2002, obj. 1615/1622
<b>Institution</b>	Muzeum Vysočiny Jihlava, Inv. No. 1195/3
<b>Illustration</b>	Věra Šlancarová

<b>Kat. č.</b>	20.1.2
<b>Předmět</b>	Zlomky, polotovary, surovina
<b>Datace</b>	14. století
<b>Popis</b>	zlomek patrně kruhové přezky
<b>Materiál</b>	barevný kov
<b>Rozměry</b>	průměr 3,0 cm, 2,7 g
<b>Naleziště</b>	Brno, Mozartova ul., k. ú. Brno-město, A 63/2002, 206/16
<b>Uložení</b>	Archaia Brno z.ú., inv. č. 206/16
<b>Fotografie</b>	Věra Šlancarová
<b>Catalogue No.</b>	20.1.2
<b>Object</b>	Fragments, semi-finished products, raw materials
<b>Dating</b>	14th century
<b>Description</b>	curved buckle fragment
<b>Material</b>	alloy
<b>Measurement</b>	diameter 3,0 cm, 2,7 g
<b>Location</b>	Brno, Mozartova St., cadastral area Brno-město, A 63/2002, 206/16
<b>Institution</b>	Archaia Brno z.ú., Inv. No. 206/16
<b>Illustration</b>	Věra Šlancarová



<b>Kat. č.</b>	20.1.3
<b>Předmět</b>	Zlomky, polotovary, surovina
<b>Datace</b>	14.–15. století
<b>Popis</b>	fragment přezky
<b>Materiál</b>	železo
<b>Rozměry</b>	cca 3,0 cm, 13,5 g
<b>Naleziště</b>	Štarkov, zřícenina hradu Skály, k. ú. Nový Jimramov, vlčí jáma
<b>Uložení</b>	Moravské zemské muzeum Brno, inv. č. 131
<b>Fotografie</b>	Věra Šlancarová
<b>Catalogue No.</b>	20.1.3
<b>Object</b>	Fragments, semi-finished products, raw materials
<b>Dating</b>	14th–15th century
<b>Description</b>	buckle fragment
<b>Material</b>	iron
<b>Measurement</b>	circa 3,0 cm, 13,5 g
<b>Location</b>	Štarkov, castle ruin Skály, cadastral area Nový Jimramov, wolf hole
<b>Institution</b>	Moravské zemské muzeum Brno, Inv. No. 131
<b>Illustration</b>	Věra Šlancarová



<b>Kat. č.</b>	20.1.4
<b>Předmět</b>	Zlomky, polotovary, surovina
<b>Datace</b>	15. století
<b>Popis</b>	kousky profilované přezky
<b>Materiál</b>	železo
<b>Rozměry</b>	neměřeno (zlomky), 3,5 g
<b>Naleziště</b>	Rokštejn, zřícenina hradu, k. ú. Panská Lhota, 1983, brána, čtv. 7/11
<b>Uložení</b>	ÚAM FF MU, inv. č. 2943
<b>Fotografie</b>	Věra Šlancarová



<b>Catalogue No.</b>	20.1.4
<b>Object</b>	Fragments, semi-finished products, raw materials
<b>Dating</b>	15th century
<b>Description</b>	buckle fragments
<b>Material</b>	iron
<b>Measurement</b>	N/A (fragments), 3,5 g
<b>Location</b>	Rokštejn, castle ruin, cadastral area Panská Lhota, 1983, gate, square 7/11
<b>Institution</b>	ÚAM FF MU, Inv. No. 2943
<b>Illustration</b>	Věra Šlancarová

<b>Kat. č.</b>	20.1.5
<b>Předmět</b>	Zlomky, polotovary, surovina
<b>Datace</b>	15. století
<b>Popis</b>	fragment přezky
<b>Materiál</b>	železo
<b>Rozměry</b>	3,5 x 2,5 cm, 8,5 g
<b>Naleziště</b>	Rokštejn, zřícenina hradu, k. ú. Panská Lhota, 2006, ZP, čtv. 4/7
<b>Uložení</b>	ÚAM FF MU, inv. č. D3581
<b>Fotografie</b>	Věra Šlancarová



<b>Catalogue No.</b>	20.1.5
<b>Object</b>	Fragments, semi-finished products, raw materials
<b>Dating</b>	15th century
<b>Description</b>	buckle fragment
<b>Material</b>	iron
<b>Measurement</b>	3,5 x 2,5 cm, 8,5 g
<b>Location</b>	Rokštejn, castle ruin, cadastral area Panská Lhota, 2006, ZP, square 4/7
<b>Institution</b>	ÚAM FF MU, Inv. No. D3581
<b>Illustration</b>	Věra Šlancarová

<b>Kat. č.</b>	20.1.6
<b>Předmět</b>	Zlomky, polotovary, surovina
<b>Datace</b>	konec 16. století
<b>Popis</b>	kování s dochovanými nýty – zlomek nákončí (?)
<b>Materiál</b>	bronz
<b>Rozměry</b>	šířka 2,9 cm (ulomeno), 2,6 g
<b>Naleziště</b>	Brno, blok 31, Skrytá, k. ú. Brno-město, A 99/65, kontext 158, sonda D2
<b>Uložení</b>	Muzeum města Brna, inv. č. 136–137
<b>Fotografie</b>	Věra Šlancarová



<b>Catalogue No.</b>	20.1.6
<b>Object</b>	Fragments, semi-finished products, raw materials
<b>Dating</b>	end of the 16th century
<b>Description</b>	metalwork with preserve rivets – strap-end fragment (?)
<b>Material</b>	bronze
<b>Measurement</b>	width 2,9 cm (fragment), 2,6 g
<b>Location</b>	Brno, block 31, Skrytá, cadastral area Brno-město, A 99/65, context 158, borehole D2
<b>Institution</b>	Muzeum města Brna, Inv. No. 136–137
<b>Illustration</b>	Věra Šlancarová

<b>Kat. č.</b>	20.1.7
<b>Předmět</b>	Zlomky, polotovary, surovina
<b>Datace</b>	14.–15. století
<b>Popis</b>	fragment kování s otvory
<b>Materiál</b>	mosaz
<b>Rozměry</b>	délka cca 3,0 cm, 1,3 g
<b>Naleziště</b>	zaniklá ve s tvrzí Konůvky, k. ú. Heršpice
<b>Uložení</b>	Moravské zemské muzeum Brno, inv. č. 72358
<b>Fotografie</b>	Věra Šlancarová



<b>Catalogue No.</b>	20.1.7
<b>Object</b>	Fragments, semi-finished products, raw materials
<b>Dating</b>	14th–15th century
<b>Description</b>	metalwork fragment with openings
<b>Material</b>	brass
<b>Measurement</b>	length circa 3,0 cm, 1,3 g
<b>Location</b>	former village with stronghold Konůvky, cadastral area Heršpice
<b>Institution</b>	Moravské zemské muzeum Brno, Inv. No. 72358
<b>Illustration</b>	Věra Šlancarová

<b>Kat. č.</b>	20.1.8
<b>Předmět</b>	Zlomky, polotovary, surovina
<b>Datace</b>	vrcholný středověk
<b>Popis</b>	fragment kování – nášivky (?)
<b>Materiál</b>	bronz
<b>Rozměry</b>	2,7 x 2,1 cm, 0,7 g
<b>Naleziště</b>	hrad Brno-Obřany, k. ú. Obřany, příkop 2 – sonda 2, předhradí – budova I
<b>Uložení</b>	Moravské zemské muzeum Brno, bez inv. č.
<b>Fotografie</b>	Věra Šlancarová



<b>Catalogue No.</b>	20.1.8
<b>Object</b>	Fragments, semi-finished products, raw materials
<b>Dating</b>	High Middle Ages
<b>Description</b>	metalwork fragment – mount (?)
<b>Material</b>	bronze
<b>Measurement</b>	2,7 x 2,1 cm, 0,7 g
<b>Location</b>	castle Brno-Obřany, cadastral area Obřany, moat 2 – borehole 2, settlement in front of the castle – house I
<b>Institution</b>	Moravské zemské muzeum Brno, Inv. No. N/A
<b>Illustration</b>	Věra Šlancarová



<b>Kat. č.</b>	20.1.9
<b>Předmět</b>	Zlomky, polotovary, surovina
<b>Datace</b>	2. polovina 15.–1. polovina 16. století
<b>Popis</b>	zlomek drobné nášivky
<b>Materiál</b>	barevný kov
<b>Rozměry</b>	průměr 0,5 cm
<b>Naleziště</b>	Brno, Pekařská ul., k. ú. Staré Brno, AUB 01/89, G/7m/4a, vrstva 100
<b>Uložení</b>	Archeologický ústav AV ČR, Brno, v. v. i., inv. č. 452420–422
<b>Fotografie</b>	fotoarchiv Archaia Brno z.ú.
<b>Catalogue No.</b>	20.1.9
<b>Object</b>	Fragments, semi-finished products, raw materials
<b>Dating</b>	2nd half of the 15th–1st half of the 16th century
<b>Description</b>	small mount fragment
<b>Material</b>	alloy
<b>Measurement</b>	diameter 0,5 cm
<b>Location</b>	Brno, Pekařská St., cadastral area Staré Brno, AUB 01/89, G/7m/4a, stratum 100
<b>Institution</b>	Archeologický ústav AV ČR, Brno, v. v. i., Inv. No. 452420–422
<b>Illustration</b>	photo archive Archaia Brno z.ú.



<b>Kat. č.</b>	20.1.10
<b>Předmět</b>	Zlomky, polotovary, surovina
<b>Datace</b>	2. polovina 15.–1. polovina 16. století
<b>Popis</b>	terčík
<b>Materiál</b>	barevný kov
<b>Rozměry</b>	průměr 2,1 cm
<b>Naleziště</b>	Brno, Pekařská ul., k. ú. Staré Brno, AUB 01/89, F/3–4m/4a, vrstva 100
<b>Uložení</b>	Archeologický ústav AV ČR, Brno, v. v. i., inv. č. 452499
<b>Fotografie</b>	fotoarchiv Archaia Brno z.ú.
<b>Catalogue No.</b>	20.1.10
<b>Object</b>	Fragments, semi-finished products, raw materials
<b>Dating</b>	2nd half of the 15th–1st half of the 16th century
<b>Description</b>	disk
<b>Material</b>	alloy
<b>Measurement</b>	diameter 2,1 cm
<b>Location</b>	Brno, Pekařská St., cadastral area Staré Brno, AUB 01/89, F/3–4m/4a, stratum 100
<b>Institution</b>	Archeologický ústav AV ČR, Brno, v. v. i., Inv. No. 452499
<b>Illustration</b>	photo archive Archaia Brno z.ú.



<b>Kat. č.</b>	20.1.11
<b>Předmět</b>	Zlomky, polotovary, surovina
<b>Datace</b>	vrcholný středověk
<b>Popis</b>	kruhové kování s rytou výzdobou
<b>Materiál</b>	barevný kov
<b>Rozměry</b>	průměr 2,4 cm, 1,8 g
<b>Naleziště</b>	hrad Čalovice, k. ú. Dalešice
<b>Uložení</b>	Moravské zemské muzeum Brno, inv. č. 142170
<b>Fotografie</b>	Věra Šlancarová
<b>Catalogue No.</b>	20.1.11
<b>Object</b>	Fragments, semi-finished products, raw materials
<b>Dating</b>	High Middle Ages
<b>Description</b>	rounded metalwork with engraved decoration
<b>Material</b>	alloy
<b>Measurement</b>	diameter 2,4 cm, 1,8 g
<b>Location</b>	castle Čalovice, cadastral area Dalešice
<b>Institution</b>	Moravské zemské muzeum Brno, Inv. No. 142170
<b>Illustration</b>	Věra Šlancarová



<b>Kat. č.</b>	20.1.12
<b>Předmět</b>	Zlomky, polotovary, surovina
<b>Datace</b>	2. polovina 15.–1. polovina 16. století
<b>Popis</b>	fragment kování
<b>Materiál</b>	barevný kov
<b>Rozměry</b>	průměr 1,9 cm
<b>Naleziště</b>	Brno, Pekařská ul., k. ú. Staré Brno, AUB 01/89, G/8m/4a, vrstva 100
<b>Uložení</b>	Archeologický ústav AV ČR, Brno, v. v. i., inv. č. 452343
<b>Fotografie</b>	fotoarchiv Archaia Brno z.ú.
<b>Catalogue No.</b>	20.1.12
<b>Object</b>	Fragments, semi-finished products, raw materials
<b>Dating</b>	2nd half of the 15th–1st half of the 16th century
<b>Description</b>	metalwork fragment
<b>Material</b>	alloy
<b>Measurement</b>	diameter 1,9 cm
<b>Location</b>	Brno, Pekařská St., cadastral area Staré Brno, AUB 01/89, G/8m/4a, stratum 100
<b>Institution</b>	Archeologický ústav AV ČR, Brno, v. v. i., Inv. No. 452343
<b>Illustration</b>	photo archive Archaia Brno z.ú.




<b>Kat. č.</b>	20.1.13
<b>Předmět</b>	Zlomky, polotovary, surovina
<b>Datace</b>	2. polovina 15.–1. polovina 16. století
<b>Popis</b>	zlomek kování
<b>Materiál</b>	barevný kov
<b>Rozměry</b>	délka 1,3 cm
<b>Naleziště</b>	Brno, Pekařská ul., k. ú. Staré Brno, AUB 01/89, G/8m/4a, vrstva 100
<b>Uložení</b>	Archeologický ústav AV ČR, Brno, v. v. i., inv. č. 452321
<b>Fotografie</b>	fotoarchiv Archaia Brno z.ú.



<b>Catalogue No.</b>	20.1.13
<b>Object</b>	Fragments, semi-finished products, raw materials
<b>Dating</b>	2nd half of the 15th–1st half of the 16th century
<b>Description</b>	metalwork fragment
<b>Material</b>	alloy
<b>Measurement</b>	length 1,3 cm
<b>Location</b>	Brno, Pekařská St., cadastral area Staré Brno, AUB 01/89, G/8m/4a, stratum 100
<b>Institution</b>	Archeologický ústav AV ČR, Brno, v. v. i., Inv. No. 452321
<b>Illustration</b>	photo archive Archaia Brno z.ú.

<b>Kat. č.</b>	20.1.14
<b>Předmět</b>	Zlomky, polotovary, surovina
<b>Datace</b>	2. polovina 15.–1. polovina 16. století
<b>Popis</b>	fragment kování
<b>Materiál</b>	měď
<b>Rozměry</b>	délka 3,0 cm, 1,1 g
<b>Naleziště</b>	Brno, Pekařská ul., k. ú. Staré Brno, AUB 01/89, G/7–8m/4a, vrstva 100
<b>Uložení</b>	Archeologický ústav AV ČR, Brno, v. v. i., inv. č. A452201
<b>Fotografie</b>	Věra Šlancarová



<b>Catalogue No.</b>	20.1.14
<b>Object</b>	Fragments, semi-finished products, raw materials
<b>Dating</b>	2nd half of the 15th–1st half of the 16th century
<b>Description</b>	metalwork fragment
<b>Material</b>	copper
<b>Measurement</b>	length 3,0 cm, 1,1 g
<b>Location</b>	Brno, Pekařská St., cadastral area Staré Brno, AUB 01/89, G/7–8m/4a, stratum 100
<b>Institution</b>	Archeologický ústav AV ČR, Brno, v. v. i., Inv. No. A452201
<b>Illustration</b>	Věra Šlancarová

<b>Kat. č.</b>	20.1.15
<b>Předmět</b>	Zlomky, polotovary, surovina
<b>Datace</b>	2. polovina 15.–1. polovina 16. století
<b>Popis</b>	zlomek kování s otvorem
<b>Materiál</b>	barevný kov
<b>Rozměry</b>	1,3 x 1,0 cm
<b>Naleziště</b>	Brno, Pekařská ul., k. ú. Staré Brno, AUB 01/89, E/4a/2–4m
<b>Uložení</b>	Archeologický ústav AV ČR, Brno, v. v. i., inv. č. 452354
<b>Fotografie</b>	fotoarchiv Archaia Brno z.ú.
<b>Catalogue No.</b>	20.1.15
<b>Object</b>	Fragments, semi-finished products, raw materials
<b>Dating</b>	2nd half of the 15th–1st half of the 16th century
<b>Description</b>	metalwork fragment with openings
<b>Material</b>	alloy
<b>Measurement</b>	1,3 x 1,0 cm
<b>Location</b>	Brno, Pekařská St., cadastral area Staré Brno, AUB 01/89, E/4a/2–4m
<b>Institution</b>	Archeologický ústav AV ČR, Brno, v. v. i., Inv. No. 452354
<b>Illustration</b>	photo archive Archaia Brno z.ú.



<b>Kat. č.</b>	20.1.16
<b>Předmět</b>	Zlomky, polotovary, surovina
<b>Datace</b>	2. polovina 15.–1. polovina 16. století
<b>Popis</b>	zlomek kování s otvorem
<b>Materiál</b>	barevný kov
<b>Rozměry</b>	2,8 x 2,1 cm
<b>Naleziště</b>	Brno, Pekařská ul., k. ú. Staré Brno, AUB 01/89, G/8m/4a, vrstva 100
<b>Uložení</b>	Archeologický ústav AV ČR, Brno, v. v. i., inv. č. 452536
<b>Fotografie</b>	fotoarchiv Archaia Brno z.ú.
<b>Catalogue No.</b>	20.1.16
<b>Object</b>	Fragments, semi-finished products, raw materials
<b>Dating</b>	2nd half of the 15th–1st half of the 16th century
<b>Description</b>	metalwork fragment with openings
<b>Material</b>	alloy
<b>Measurement</b>	2,8 x 2,1 cm
<b>Location</b>	Brno, Pekařská St., cadastral area Staré Brno, AUB 01/89, G/8m/4a, stratum 100
<b>Institution</b>	Archeologický ústav AV ČR, Brno, v. v. i., Inv. No. 452536
<b>Illustration</b>	photo archive Archaia Brno z.ú.





<b>Kat. č.</b>	20.1.17
<b>Předmět</b>	Zlomky, polotovary, surovina
<b>Datace</b>	2. polovina 15.–1. polovina 16. století
<b>Popis</b>	fragment zdeformované nášivky
<b>Materiál</b>	barevný kov
<b>Rozměry</b>	1,7 x 2,8 cm
<b>Naleziště</b>	Brno, Pekařská ul., k. ú. Staré Brno, AUB 01/89, D/4a+příměš do hl. 30 cm
<b>Uložení</b>	Archeologický ústav AV ČR, Brno, v. v. i., inv. č. 452705
<b>Fotografie</b>	fotoarchiv Archaia Brno z.ú.
<b>Catalogue No.</b>	20.1.17
<b>Object</b>	Fragments, semi-finished products, raw materials
<b>Dating</b>	2nd half of the 15th–1st half of the 16th century
<b>Description</b>	deformed mounts fragment
<b>Material</b>	alloy
<b>Measurement</b>	1,7 x 2,8 cm
<b>Location</b>	Brno, Pekařská St., cadastral area Staré Brno, AUB 01/89, D/4a+admixture to depth 30 cm
<b>Institution</b>	Archeologický ústav AV ČR, Brno, v. v. i., Inv. No. 452705
<b>Illustration</b>	photo archive Archaia Brno z.ú.



<b>Kat. č.</b>	20.1.18
<b>Předmět</b>	Zlomky, polotovary, surovina
<b>Datace</b>	14.–15. století
<b>Popis</b>	kování s otvory zdobené na konci reliéfním žebrováním
<b>Materiál</b>	mosaz
<b>Rozměry</b>	4,2 x 1,8 cm, 1,5 g
<b>Naleziště</b>	zaniklá ves s tvrzí Konůvky, k. ú. Heršpice
<b>Uložení</b>	Moravské zemské muzeum Brno, inv. č. 72360
<b>Fotografie</b>	Věra Šlancarová



<b>Catalogue No.</b>	20.1.18
<b>Object</b>	Fragments, semi-finished products, raw materials
<b>Dating</b>	14th–15th century
<b>Description</b>	metalwork with opening, decorated with ribbing
<b>Material</b>	brass
<b>Measurement</b>	4,2 x 1,8 cm, 1,5 g
<b>Location</b>	former village with stronghold Konůvky, cadastral area Heršpice
<b>Institution</b>	Moravské zemské muzeum Brno, Inv. No. 72360
<b>Illustration</b>	Věra Šlancarová

<b>Kat. č.</b>	20.1.19
<b>Předmět</b>	Zlomky, polotovary, surovina
<b>Datace</b>	14.–15. století
<b>Popis</b>	kování zdobené rostlinným ornamentem
<b>Materiál</b>	barevný kov
<b>Rozměry</b>	šířka 0,9 cm, 0,3 g
<b>Naleziště</b>	zaniklá ves s tvrzí Konůvky, k. ú. Heršpice
<b>Uložení</b>	Moravské zemské muzeum Brno, inv. č. 72388
<b>Fotografie</b>	Věra Šlancarová



<b>Catalogue No.</b>	20.1.19
<b>Object</b>	Fragments, semi-finished products, raw materials
<b>Dating</b>	14th–15th century
<b>Description</b>	metalwork decorated with vegetation motif
<b>Material</b>	alloy
<b>Measurement</b>	width 0,9 cm, 0,3 g
<b>Location</b>	former village with stronghold Konůvky, cadastral area Heršpice
<b>Institution</b>	Moravské zemské muzeum Brno, Inv. No. 72388
<b>Illustration</b>	Věra Šlancarová

<b>Kat. č.</b>	20.1.20
<b>Předmět</b>	Zlomky, polotovary, surovina
<b>Datace</b>	2. polovina 15.–1. polovina 16. století
<b>Popis</b>	plasticky zdobené kování
<b>Materiál</b>	barevný kov
<b>Rozměry</b>	1,2 x 0,2 cm
<b>Naleziště</b>	Brno, Pekařská ul., k. ú. Staré Brno, AUB 01/89, D/4a, vrstva 100
<b>Uložení</b>	Archeologický ústav AV ČR, Brno, v. v. i., inv. č. 452403
<b>Fotografie</b>	fotoarchiv Archaia Brno z.ú.
<b>Catalogue No.</b>	20.1.20
<b>Object</b>	Fragments, semi-finished products, raw materials
<b>Dating</b>	2nd half of the 15th–1st half of the 16th century
<b>Description</b>	metalwork with relief decoration
<b>Material</b>	alloy
<b>Measurement</b>	1,2 x 0,2 cm
<b>Location</b>	Brno, Pekařská St., cadastral area Staré Brno, AUB 01/89, D/4a, stratum 100
<b>Institution</b>	Archeologický ústav AV ČR, Brno, v. v. i., Inv. No. 452403
<b>Illustration</b>	photo archive Archaia Brno z.ú.



<b>Kat. č.</b>	20.1.21
<b>Předmět</b>	Zlomky, polotovary, surovina
<b>Datace</b>	2. polovina 15.–1. polovina 16. století
<b>Popis</b>	drobné kování s rostlinným motivem
<b>Materiál</b>	mosaz
<b>Rozměry</b>	1,5 x 0,8 cm, 0,4 g
<b>Naleziště</b>	Brno, Pekařská ul., k. ú. Staré Brno, AUB 01/89, G/12m/4a, vrstva 100
<b>Uložení</b>	Archeologický ústav AV ČR, Brno, v. v. i., inv. č. A452195
<b>Fotografie</b>	Věra Šlancarová
<b>Catalogue No.</b>	20.1.21
<b>Object</b>	Fragments, semi-finished products, raw materials
<b>Dating</b>	2nd half of the 15th–1st half of the 16th century
<b>Description</b>	small metalwork with decoration
<b>Material</b>	brass
<b>Measurement</b>	1,5 x 0,8 cm, 0,4 g
<b>Location</b>	Brno, Pekařská St., cadastral area Staré Brno, AUB 01/89, G/12m/4a, stratum 100
<b>Institution</b>	Archeologický ústav AV ČR, Brno, v. v. i., Inv. No. A452195
<b>Illustration</b>	Věra Šlancarová



<b>Kat. č.</b>	20.1.22
<b>Předmět</b>	Zlomky, polotovary, surovina
<b>Datace</b>	2. polovina 15.–1. polovina 16. století
<b>Popis</b>	fragment kování s motivem hvězdičky
<b>Materiál</b>	mosaz
<b>Rozměry</b>	délka 1,1 cm, 0,3 g
<b>Naleziště</b>	Brno, Pekařská ul., k. ú. Staré Brno, AUB 01/89, G/12m/4a, vrstva 100
<b>Uložení</b>	Archeologický ústav AV ČR, Brno, v. v. i., inv. č. A452194
<b>Fotografie</b>	Věra Šlancarová
<b>Catalogue No.</b>	20.1.22
<b>Object</b>	Fragments, semi-finished products, raw materials
<b>Dating</b>	2nd half of the 15th–1st half of the 16th century
<b>Description</b>	metalwork fragment decorated with star motif
<b>Material</b>	brass
<b>Measurement</b>	length 1,1 cm, 0,3 g
<b>Location</b>	Brno, Pekařská St., cadastral area Staré Brno, AUB 01/89, G/12m/4a, stratum 100
<b>Institution</b>	Archeologický ústav AV ČR, Brno, v. v. i., Inv. No. A452194
<b>Illustration</b>	Věra Šlancarová



<b>Kat. č.</b>	20.1.23
<b>Předmět</b>	Zlomky, polotovary, surovina
<b>Datace</b>	15. století
<b>Popis</b>	podlouhlé kování s nýtem
<b>Materiál</b>	měď
<b>Rozměry</b>	6,2 x 0,4 cm, 1,2 g
<b>Naleziště</b>	Rokštejn, zřícenina hradu, k. ú. Panská Lhota
<b>Uložení</b>	ÚAM FF MU, inv. č. 1958
<b>Fotografie</b>	Věra Šlancarová



<b>Catalogue No.</b>	20.1.23
<b>Object</b>	Fragments, semi-finished products, raw materials
<b>Dating</b>	15th century
<b>Description</b>	oblong metalwork with rivet
<b>Material</b>	copper
<b>Measurement</b>	6,2 x 0,4 cm, 1,2 g
<b>Location</b>	Rokštejn, castle ruin, cadastral area Panská Lhota
<b>Institution</b>	ÚAM FF MU, Inv. No. 1958
<b>Illustration</b>	Věra Šlancarová

<b>Kat. č.</b>	20.1.24
<b>Předmět</b>	Zlomky, polotovary, surovina
<b>Datace</b>	14.–15. století
<b>Popis</b>	část kování s očkem
<b>Materiál</b>	bronz
<b>Rozměry</b>	0,7 x 2,9 cm, 1,8 g
<b>Naleziště</b>	zaniklá ves s tvrzí Konůvky, k. ú. Heršpice
<b>Uložení</b>	Moravské zemské muzeum Brno, inv. č. 72376
<b>Fotografie</b>	Věra Šlancarová



<b>Catalogue No.</b>	20.1.24
<b>Object</b>	Fragments, semi-finished products, raw materials
<b>Dating</b>	14th–15th century
<b>Description</b>	metalwork fragment with loop
<b>Material</b>	bronze
<b>Measurement</b>	0,7 x 2,9 cm, 1,8 g
<b>Location</b>	former village with stronghold Konůvky, cadastral area Heršpice
<b>Institution</b>	Moravské zemské muzeum Brno, Inv. No. 72376
<b>Illustration</b>	Věra Šlancarová



<b>Kat. č.</b>	20.1.25
<b>Předmět</b>	Zlomky, polotovary, surovina
<b>Datace</b>	2. polovina 15.–1. polovina 16. století
<b>Popis</b>	podlouhlé kování
<b>Materiál</b>	měď
<b>Rozměry</b>	délka 3,7 cm, 1,9 g
<b>Naleziště</b>	Brno, Pekařská ul., k. ú. Staré Brno, AUB 01/89, G/7–8m/4a, vrstva 100
<b>Uložení</b>	Archeologický ústav AV ČR, Brno, v. v. i., inv. č. A452200
<b>Fotografie</b>	Věra Šlancarová



<b>Catalogue No.</b>	20.1.25
<b>Object</b>	Fragments, semi-finished products, raw materials
<b>Dating</b>	2nd half of the 15th–1st half of the 16th century
<b>Description</b>	oblong metalwork
<b>Material</b>	copper
<b>Measurement</b>	length 3,7 cm, 1,9 g
<b>Location</b>	Brno, Pekařská St., cadastral area Staré Brno, AUB 01/89, G/7–8m/4a, stratum 100
<b>Institution</b>	Archeologický ústav AV ČR, Brno, v. v. i., Inv. No. A452200
<b>Illustration</b>	Věra Šlancarová

<b>Kat. č.</b>	20.1.26
<b>Předmět</b>	Zlomky, polotovary, surovina
<b>Datace</b>	14.–15. století
<b>Popis</b>	kování
<b>Materiál</b>	barevný kov
<b>Rozměry</b>	2,8 x 1,0 cm, 0,9 g
<b>Naleziště</b>	Štarkov, zřícenina hradu Skály, k. ú. Nový Jimramov, předhradí val 8/8
<b>Uložení</b>	Moravské zemské muzeum Brno, inv. č. 299
<b>Fotografie</b>	Věra Šlancarová



<b>Catalogue No.</b>	20.1.26
<b>Object</b>	Fragments, semi-finished products, raw materials
<b>Dating</b>	14th–15th century
<b>Description</b>	metalwork
<b>Material</b>	alloy
<b>Measurement</b>	2,8 x 1,0 cm, 0,9 g
<b>Location</b>	Štarkov, castle ruin Skály, cadastral area Nový Jimramov, bank in front of the main gate 8/8
<b>Institution</b>	Moravské zemské muzeum Brno, Inv. No. 299
<b>Illustration</b>	Věra Šlancarová

<b>Kat. č.</b>	20.2.1
<b>Předmět</b>	Zlomky, polotovary, surovina
<b>Datace</b>	2. polovina 15.–1. polovina 16. století
<b>Popis</b>	fragment plechu
<b>Materiál</b>	barevný kov
<b>Rozměry</b>	4,4 x 3,4 cm
<b>Naleziště</b>	Brno, Pekařská ul., k. ú. Staré Brno, AUB 01/89, G/7m/4a, vrstva 100
<b>Uložení</b>	Archeologický ústav AV ČR, Brno, v. v. i., inv. č. A452326
<b>Fotografie</b>	fotoarchiv Archaia Brno z.ú.



<b>Catalogue No.</b>	20.2.1
<b>Object</b>	Fragments, semi-finished products, raw materials
<b>Dating</b>	2nd half of the 15th–1st half of the 16th century
<b>Description</b>	sheet metal fragment
<b>Material</b>	alloy
<b>Measurement</b>	4,4 x 3,4 cm
<b>Location</b>	Brno, Pekařská St., cadastral area Staré Brno, AUB 01/89, G/7m/4a, stratum 100
<b>Institution</b>	Archeologický ústav AV ČR, Brno, v. v. i., Inv. No. A452326
<b>Illustration</b>	photo archive Archaia Brno z.ú.

<b>Kat. č.</b>	20.2.2
<b>Předmět</b>	Zlomky, polotovary, surovina
<b>Datace</b>	2. polovina 15.–1. polovina 16. století
<b>Popis</b>	fragment plechu
<b>Materiál</b>	barevný kov
<b>Rozměry</b>	1,9 x 1,8 cm
<b>Naleziště</b>	Brno, Pekařská ul., k. ú. Staré Brno, AUB 01/89, D/4a, vrstva 100
<b>Uložení</b>	Archeologický ústav AV ČR, Brno, v. v. i., inv. č. A452640
<b>Fotografie</b>	fotoarchiv Archaia Brno z.ú.
<b>Catalogue No.</b>	20.2.2
<b>Object</b>	Fragments, semi-finished products, raw materials
<b>Dating</b>	2nd half of the 15th–1st half of the 16th century
<b>Description</b>	sheet metal fragment
<b>Material</b>	alloy
<b>Measurement</b>	1,9 x 1,8 cm
<b>Location</b>	Brno, Pekařská St., cadastral area Staré Brno, AUB 01/89, D/4a, stratum 100
<b>Institution</b>	Archeologický ústav AV ČR, Brno, v. v. i., Inv. No. A452640
<b>Illustration</b>	photo archive Archaia Brno z.ú.

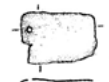


<b>Kat. č.</b>	20.2.3
<b>Předmět</b>	Zlomky, polotovary, surovina
<b>Datace</b>	15. století
<b>Popis</b>	fragment kování s dochovanými otvory
<b>Materiál</b>	bronz
<b>Rozměry</b>	2,5 x 2,4 cm, 1,0 g
<b>Naleziště</b>	Rokštejn, zřícenina hradu, k. ú. Panská Lhota, 1983, nádvoří dolního hradu, čtv. 8/8
<b>Uložení</b>	ÚAM FF MU, inv. č. 2644
<b>Fotografie</b>	Věra Šlancarová



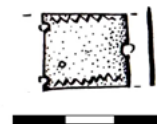
<b>Catalogue No.</b>	20.2.3
<b>Object</b>	Fragments, semi-finished products, raw materials
<b>Dating</b>	15th century
<b>Description</b>	metalwork fragment with hole
<b>Material</b>	bronze
<b>Measurement</b>	2,5 x 2,4 cm, 1,0 g
<b>Location</b>	Rokštejn, castle ruin, cadastral area Panská Lhota, 1983, court of the lower castle, square 8/8
<b>Institution</b>	ÚAM FF MU, Inv. No. 2644
<b>Illustration</b>	Věra Šlancarová

<b>Kat. č.</b>	20.2.4
<b>Předmět</b>	Zlomky, polotovary, surovina
<b>Datace</b>	2. polovina 13.–první desetiletí 14. století
<b>Popis</b>	obdélný plechový štítek s jedním otvorem pro uchycení
<b>Materiál</b>	barevný kov
<b>Rozměry</b>	údaje nejsou dostupné
<b>Naleziště</b>	Městisko u Víckova, k. ú. Víckov
<b>Uložení</b>	Archeologický ústav AV ČR, Brno, v. v. i., bez inv. č.
<b>Fotografie</b>	Doležel 2008, obr. 11:3



<b>Catalogue No.</b>	20.2.4
<b>Object</b>	Fragments, semi-finished products, raw materials
<b>Dating</b>	2nd half of the 13th century–beginning of the 14th century
<b>Description</b>	rectangular sheet metal with hole for fastening
<b>Material</b>	alloy
<b>Measurement</b>	N/A
<b>Location</b>	Městisko u Víckova, cadastral area Víckov
<b>Institution</b>	Archeologický ústav AV ČR, Brno, v. v. i., Inv. No. N/A
<b>Illustration</b>	Doležel 2008, Fig. 11:3

<b>Kat. č.</b>	20.2.5
<b>Předmět</b>	Zlomky, polotovary, surovina
<b>Datace</b>	13.-15. století
<b>Popis</b>	kování s otvory pro nýt a rytou klikátkou na okrajích
<b>Materiál</b>	barevný kov
<b>Rozměry</b>	1,7 x 1,5 cm
<b>Naleziště</b>	Lelekovice, k. ú. Lelekovice
<b>Uložení</b>	Muzeum Brněnska, bez inv. č.
<b>Fotografie</b>	Unger 1999, obr. 118A:3



<b>Catalogue No.</b>	20.2.5
<b>Object</b>	Fragments, semi-finished products, raw materials
<b>Dating</b>	13th–15th century
<b>Description</b>	metalwork with holes for rivet and winding engraving on the edge
<b>Material</b>	alloy
<b>Measurement</b>	1,7 x 1,5 cm
<b>Location</b>	Lelekovice, cadastral area Lelekovice
<b>Institution</b>	Muzeum Brněnska, Inv. No. N/A
<b>Illustration</b>	Unger 1999, Fig. 118A:3

<b>Kat. č.</b>	20.2.6
<b>Předmět</b>	Zlomky, polotovary, surovina
<b>Datace</b>	13. století
<b>Popis</b>	fragment kování s otvorem
<b>Materiál</b>	bronz
<b>Rozměry</b>	2,9 x 1,9 cm, 1,9 g
<b>Naleziště</b>	Jihlava obchvat, zaniklá hornická vesnice Staré Hory, k. ú. Staré Hory, akce 35/2002, obj. 1634
<b>Uložení</b>	Muzeum Vysočiny Jihlava, inv. č. 1230/38
<b>Fotografie</b>	Věra Šlancarová



<b>Catalogue No.</b>	20.2.6
<b>Object</b>	Fragments, semi-finished products, raw materials
<b>Dating</b>	13th century
<b>Description</b>	metalwork fragment with hole
<b>Material</b>	bronze
<b>Measurement</b>	2,9 x 1,9 cm, 1,9 g
<b>Location</b>	Jihlava ring road, former mining village Staré Hory, cadastral area Staré Hory, action 35/2002, obj. 1634
<b>Institution</b>	Muzeum Vysočiny Jihlava, Inv. No. 1230/38
<b>Illustration</b>	Věra Šlancarová



<b>Kat. č.</b>	20.2.7
<b>Předmět</b>	Zlomky, polotovary, surovina
<b>Datace</b>	13. století
<b>Popis</b>	kování s výzdobou
<b>Materiál</b>	barevný kov
<b>Rozměry</b>	2,7 x 2,0 cm, 1,4 g
<b>Naleziště</b>	Jihlava obchvat, zaniklá hornická vesnice Staré Hory, k. ú. Staré Hory, akce 35/2002
<b>Uložení</b>	Muzeum Vysočiny Jihlava, inv. č. 2124/20
<b>Fotografie</b>	Věra Šlancarová



<b>Catalogue No.</b>	20.2.7
<b>Object</b>	Fragments, semi-finished products, raw materials
<b>Dating</b>	13th century
<b>Description</b>	decorated metalwork
<b>Material</b>	alloy
<b>Measurement</b>	2,7 x 2,0 cm, 1,4 g
<b>Location</b>	Jihlava ring road, former mining village Staré Hory, cadastral area Staré Hory, action 35/2002
<b>Institution</b>	Muzeum Vysočiny Jihlava, Inv. No. 2124/20
<b>Illustration</b>	Věra Šlancarová



<b>Kat. č.</b>	20.2.8
<b>Předmět</b>	Zlomky, polotovary, surovina
<b>Datace</b>	vrcholný středověk
<b>Popis</b>	kování s rytou výzdobou
<b>Materiál</b>	barevný kov
<b>Rozměry</b>	šířka 2,7 cm, 4,2 g
<b>Naleziště</b>	hrad Brno-Obřany, k. ú. Obřany
<b>Uložení</b>	Moravské zemské muzeum Brno, inv. č. 142004
<b>Fotografie</b>	Věra Šlancarová
<b>Catalogue No.</b>	20.2.8
<b>Object</b>	Fragments, semi-finished products, raw materials
<b>Dating</b>	High Middle Ages
<b>Description</b>	metalwork with engraved decoration
<b>Material</b>	alloy
<b>Measurement</b>	width 2,7 cm, 4,2 g
<b>Location</b>	castle Brno-Obřany, cadastral area Obřany
<b>Institution</b>	Moravské zemské muzeum Brno, Inv. No. 142004
<b>Illustration</b>	Věra Šlancarová



<b>Kat. č.</b>	20.2.9
<b>Předmět</b>	Zlomky, polotovary, surovina
<b>Datace</b>	vrcholný středověk
<b>Popis</b>	fragment kování s rytou výzdobou
<b>Materiál</b>	barevný kov
<b>Rozměry</b>	šířka 2,7 cm, 2,9 g
<b>Naleziště</b>	hrad Brno-Obřany, k. ú. Obřany
<b>Uložení</b>	Moravské zemské muzeum Brno, inv. č. 142005
<b>Fotografie</b>	Věra Šlancarová



<b>Catalogue No.</b>	20.2.9
<b>Object</b>	Fragments, semi-finished products, raw materials
<b>Dating</b>	High Middle Ages
<b>Description</b>	metalwork fragment with engraved decoration
<b>Material</b>	alloy
<b>Measurement</b>	width 2,7 cm, 2,9 g
<b>Location</b>	castle Brno-Obřany, cadastral area Obřany
<b>Institution</b>	Moravské zemské muzeum Brno, Inv. No. 142005
<b>Illustration</b>	Věra Šlancarová

<b>Kat. č.</b>	20.2.10
<b>Předmět</b>	Zlomky, polotovary, surovina
<b>Datace</b>	vrcholný středověk
<b>Popis</b>	fragment kování s rytou výzdobou
<b>Materiál</b>	barevný kov
<b>Rozměry</b>	šířka 2,8 cm, 2,9 g
<b>Naleziště</b>	hrad Brno-Obřany, k. ú. Obřany
<b>Uložení</b>	Moravské zemské muzeum Brno, inv. č. 142006
<b>Fotografie</b>	Věra Šlancarová



<b>Catalogue No.</b>	20.2.10
<b>Object</b>	Fragments, semi-finished products, raw materials
<b>Dating</b>	High Middle Ages
<b>Description</b>	metalwork fragment with engraved decoration
<b>Material</b>	alloy
<b>Measurement</b>	width 2,8 cm, 2,9 g
<b>Location</b>	castle Brno-Obřany, cadastral area Obřany
<b>Institution</b>	Moravské zemské muzeum Brno, Inv. No. 142006
<b>Illustration</b>	Věra Šlancarová

<b>Kat. č.</b>	20.2.11
<b>Předmět</b>	Zlomky, polotovary, surovina
<b>Datace</b>	vrcholný středověk
<b>Popis</b>	fragment kování s rytou výzdobou
<b>Materiál</b>	barevný kov
<b>Rozměry</b>	1,9 x 1,0 cm, 0,6 g
<b>Naleziště</b>	hrad Brno-Obřany, k. ú. Obřany
<b>Uložení</b>	Moravské zemské muzeum Brno, inv. č. 142008
<b>Fotografie</b>	Věra Šlancarová



<b>Catalogue No.</b>	20.2.11
<b>Object</b>	Fragments, semi-finished products, raw materials
<b>Dating</b>	High Middle Ages
<b>Description</b>	metalwork fragment with engraved decoration
<b>Material</b>	alloy
<b>Measurement</b>	1,9 x 1,0 cm, 0,6 g
<b>Location</b>	castle Brno-Obřany, cadastral area Obřany
<b>Institution</b>	Moravské zemské muzeum Brno, Inv. No. 142008
<b>Illustration</b>	Věra Šlancarová

<b>Kat. č.</b>	20.2.12
<b>Předmět</b>	Zlomky, polotovary, surovina
<b>Datace</b>	15. století
<b>Popis</b>	dva kusy plíšků
<b>Materiál</b>	barevný kov
<b>Rozměry</b>	3,6 x 1,7 cm a 2,5 x 0,6 cm, 2,9 g a 1 g
<b>Naleziště</b>	Rokštejn, zřícenina hradu, k. ú. Panská Lhota, 1989, nádvoří dolního hradu, čtv. 13/12
<b>Uložení</b>	ÚAM FF MU, inv. č. 8310
<b>Fotografie</b>	Věra Šlancarová



<b>Catalogue No.</b>	20.2.12
<b>Object</b>	Fragments, semi-finished products, raw materials
<b>Dating</b>	15th century
<b>Description</b>	sheet metal fragments
<b>Material</b>	alloy
<b>Measurement</b>	3,6 x 1,7 cm a 2,5 x 0,6 cm, 2,9 g a 1 g
<b>Location</b>	Rokštejn, castle ruin, cadastral area Panská Lhota, 1989, court of the lower castle, square 13/12
<b>Institution</b>	ÚAM FF MU, Inv. No. 8310
<b>Illustration</b>	Věra Šlancarová

<b>Kat. č.</b>	20.2.13
<b>Předmět</b>	Zlomky, polotovary, surovina
<b>Datace</b>	15. století
<b>Popis</b>	dva kusy plíšků
<b>Materiál</b>	mosaz
<b>Rozměry</b>	5,7 x 2,7 cm; 3,0 x 1,7 cm, 8,8 a 0,5 g
<b>Naleziště</b>	Rokštejn, zřícenina hradu, k. ú. Panská Lhota, 1987, nádvoří dolního hradu, čtv. 12/10
<b>Uložení</b>	ÚAM FF MU, inv. č. 6549
<b>Fotografie</b>	Věra Šlancarová



<b>Catalogue No.</b>	20.2.13
<b>Object</b>	Fragments, semi-finished products, raw materials
<b>Dating</b>	15th century
<b>Description</b>	sheet metal fragments
<b>Material</b>	brass
<b>Measurement</b>	5,7 x 2,7 cm; 3,0 x 1,7 cm, 8,8 a 0,5 g
<b>Location</b>	Rokštejn, castle ruin, cadastral area Panská Lhota, 1987, court of the lower castle, square 12/10
<b>Institution</b>	ÚAM FF MU, Inv. No. 6549
<b>Illustration</b>	Věra Šlancarová

<b>Kat. č.</b>	20.2.14
<b>Předmět</b>	Zlomky, polotovary, surovina
<b>Datace</b>	středověk
<b>Popis</b>	fragment kování s nýtem
<b>Materiál</b>	barevný kov
<b>Rozměry</b>	délka 2,6 cm, 2 g
<b>Naleziště</b>	Jihlava radnice, k. ú. Jihlava, akce 06/04
<b>Uložení</b>	Muzeum Vysočiny Jihlava, inv. č. 169/168/20
<b>Fotografie</b>	Věra Šlancarová



<b>Catalogue No.</b>	20.2.14
<b>Object</b>	Fragments, semi-finished products, raw materials
<b>Dating</b>	medieval
<b>Description</b>	metalwork fragment with rivet
<b>Material</b>	alloy
<b>Measurement</b>	length 2,6 cm, 2 g
<b>Location</b>	Jihlava town hall, cadastral area Jihlava, action 06/04
<b>Institution</b>	Muzeum Vysočiny Jihlava, Inv. No. 169/168/20
<b>Illustration</b>	Věra Šlancarová



<b>Kat. č.</b>	20.2.15
<b>Předmět</b>	Zlomky, polotovary, surovina
<b>Datace</b>	středověk
<b>Popis</b>	fragment plechu
<b>Materiál</b>	barevný kov
<b>Rozměry</b>	délka 7,5 cm, 9,0 g
<b>Naleziště</b>	Jihlava-město, k. ú. Jihlava, akce 06/2004
<b>Uložení</b>	Muzeum Vysočiny Jihlava, inv. č. 327/8
<b>Fotografie</b>	Věra Šlancarová
<b>Catalogue No.</b>	20.2.15
<b>Object</b>	Fragments, semi-finished products, raw materials
<b>Dating</b>	medieval
<b>Description</b>	sheet metal fragment
<b>Material</b>	alloy
<b>Measurement</b>	length 7,5 cm, 9,0 g
<b>Location</b>	Jihlava-město, cadastral area Jihlava, action 06/2004
<b>Institution</b>	Muzeum Vysočiny Jihlava, Inv. No. 327/8
<b>Illustration</b>	Věra Šlancarová



<b>Kat. č.</b>	20.2.16
<b>Předmět</b>	Zlomky, polotovary, surovina
<b>Datace</b>	2. polovina 15.–1. polovina 16. století
<b>Popis</b>	fragment plechu
<b>Materiál</b>	barevný kov
<b>Rozměry</b>	průměr 2,8 cm
<b>Naleziště</b>	Brno, Pekařská ul., k. ú. Staré Brno, AUB 01/89, G/8m/4a, vrstva 100
<b>Uložení</b>	Archeologický ústav AV ČR, Brno, v. v. i., inv. č. 452316
<b>Fotografie</b>	fotoarchiv Archaia Brno z.ú.
<b>Catalogue No.</b>	20.2.16
<b>Object</b>	Fragments, semi-finished products, raw materials
<b>Dating</b>	2nd half of the 15th–1st half of the 16th century
<b>Description</b>	sheet metal fragment
<b>Material</b>	alloy
<b>Measurement</b>	diameter 2,8 cm
<b>Location</b>	Brno, Pekařská St., cadastral area Staré Brno, AUB 01/89, G/8m/4a, stratum 100
<b>Institution</b>	Archeologický ústav AV ČR, Brno, v. v. i., Inv. No. 452316
<b>Illustration</b>	photo archive Archaia Brno z.ú.



<b>Kat. č.</b>	20.2.17
<b>Předmět</b>	Zlomky, polotovary, surovina
<b>Datace</b>	2. polovina 15.–1. polovina 16. století
<b>Popis</b>	zlomek plechu
<b>Materiál</b>	barevný kov
<b>Rozměry</b>	2,8 x 0,5 cm
<b>Naleziště</b>	Brno, Pekařská ul., k. ú. Staré Brno, AUB 01/89, E/4a/2–4m
<b>Uložení</b>	Archeologický ústav AV ČR, Brno, v. v. i., inv. č. 452353
<b>Fotografie</b>	fotoarchiv Archaia Brno z.ú.
<b>Catalogue No.</b>	20.2.17
<b>Object</b>	Fragments, semi-finished products, raw materials
<b>Dating</b>	2nd half of the 15th–1st half of the 16th century
<b>Description</b>	sheet metal fragment
<b>Material</b>	alloy
<b>Measurement</b>	2,8 x 0,5 cm
<b>Location</b>	Brno, Pekařská St., cadastral area Staré Brno, AUB 01/89, E/4a/2–4m
<b>Institution</b>	Archeologický ústav AV ČR, Brno, v. v. i., Inv. No. 452353
<b>Illustration</b>	photo archive Archaia Brno z.ú.



<b>Kat. č.</b>	20.2.18
<b>Předmět</b>	Zlomky, polotovary, surovina
<b>Datace</b>	2. polovina 15.–1. polovina 16. století
<b>Popis</b>	zlomek plechu
<b>Materiál</b>	barevný kov
<b>Rozměry</b>	5,0 x 0,7 cm
<b>Naleziště</b>	Brno, Pekařská ul., k. ú. Staré Brno
<b>Uložení</b>	Archeologický ústav AV ČR, Brno, v. v. i., inv. č. 452477
<b>Fotografie</b>	fotoarchiv Archaia Brno z.ú.

<b>Catalogue No.</b>	20.2.18
<b>Object</b>	Fragments, semi-finished products, raw materials
<b>Dating</b>	2nd half of the 15th–1st half of the 16th century
<b>Description</b>	sheet metal fragment
<b>Material</b>	alloy
<b>Measurement</b>	5,0 x 0,7 cm
<b>Location</b>	Brno, Pekařská St., cadastral area Staré Brno
<b>Institution</b>	Archeologický ústav AV ČR, Brno, v. v. i., Inv. No. 452477
<b>Illustration</b>	photo archive Archaia Brno z.ú.



<b>Kat. č.</b>	20.2.19
<b>Předmět</b>	Zlomky, polotovary, surovina
<b>Datace</b>	novověk
<b>Popis</b>	zlomek plechu
<b>Materiál</b>	barevný kov
<b>Rozměry</b>	5,0 x 0,5 cm
<b>Naleziště</b>	Brno, Pekařská ul., k. ú. Staré Brno, AUB 01/89, E/3-4/4b, vrstva 101
<b>Uložení</b>	Archeologický ústav AV ČR, Brno, v. v. i., inv. č. 452730
<b>Fotografie</b>	fotoarchiv Archaia Brno z.ú.
<b>Catalogue No.</b>	20.2.19
<b>Object</b>	Fragments, semi-finished products, raw materials
<b>Dating</b>	post-medieval
<b>Description</b>	sheet metal fragment
<b>Material</b>	alloy
<b>Measurement</b>	5,0 x 0,5 cm
<b>Location</b>	Brno, Pekařská St., cadastral area Staré Brno, AUB 01/89, E/3-4/4b, stratum 101
<b>Institution</b>	Archeologický ústav AV ČR, Brno, v. v. i., Inv. No. 452730
<b>Illustration</b>	photo archive Archaia Brno z.ú.



<b>Kat. č.</b>	20.2.20
<b>Předmět</b>	Zlomky, polotovary, surovina
<b>Datace</b>	novověk
<b>Popis</b>	zlomek plechu
<b>Materiál</b>	barevný kov
<b>Rozměry</b>	2,6 x 0,5 cm
<b>Naleziště</b>	Brno, Pekařská ul., k. ú. Staré Brno, AUB 01/89, E/3-4/4b, vrstva 101
<b>Uložení</b>	Archeologický ústav AV ČR, Brno, v. v. i., inv. č. 452730
<b>Fotografie</b>	fotoarchiv Archaia Brno z.ú.
<b>Catalogue No.</b>	20.2.20
<b>Object</b>	Fragments, semi-finished products, raw materials
<b>Dating</b>	post-medieval
<b>Description</b>	sheet metal fragment
<b>Material</b>	alloy
<b>Measurement</b>	2,6 x 0,5 cm
<b>Location</b>	Brno, Pekařská St., cadastral area Staré Brno, AUB 01/89, E/3-4/4b, stratum 101
<b>Institution</b>	Archeologický ústav AV ČR, Brno, v. v. i., Inv. No. 452730
<b>Illustration</b>	photo archive Archaia Brno z.ú.



<b>Kat. č.</b>	20.2.21
<b>Předmět</b>	Zlomky, polotovary, surovina
<b>Datace</b>	2. polovina 15.–1. polovina 16. století
<b>Popis</b>	zlomek plechu
<b>Materiál</b>	barevný kov
<b>Rozměry</b>	5,6 x 0,1 cm
<b>Naleziště</b>	Brno, Pekařská ul., k. ú. Staré Brno, AUB 01/89, G/12m/4a, vrstva 100
<b>Uložení</b>	Archeologický ústav AV ČR, Brno, v. v. i., inv. č. 452446
<b>Fotografie</b>	fotoarchiv Archaia Brno z.ú.
<b>Catalogue No.</b>	20.2.21
<b>Object</b>	Fragments, semi-finished products, raw materials
<b>Dating</b>	2nd half of the 15th–1st half of the 16th century
<b>Description</b>	sheet metal fragment
<b>Material</b>	alloy
<b>Measurement</b>	5,6 x 0,1 cm
<b>Location</b>	Brno, Pekařská St., cadastral area Staré Brno, AUB 01/89, G/12m/4a, stratum 100
<b>Institution</b>	Archeologický ústav AV ČR, Brno, v. v. i., Inv. No. 452446
<b>Illustration</b>	photo archive Archaia Brno z.ú.



<b>Kat. č.</b>	20.2.22
<b>Předmět</b>	Zlomky, polotovary, surovina
<b>Datace</b>	2. polovina 15.–1. polovina 16. století
<b>Popis</b>	fragment kovového pásku
<b>Materiál</b>	barevný kov
<b>Rozměry</b>	průměr 2,2 cm (stočený)
<b>Naleziště</b>	Brno, Pekařská ul., k. ú. Staré Brno, AUB 01/89, F/3–4m/4a, vrstva 100
<b>Uložení</b>	Archeologický ústav AV ČR, Brno, v. v. i., inv. č. 452681
<b>Fotografie</b>	fotoarchiv Archaia Brno z.ú.
<b>Catalogue No.</b>	20.2.22
<b>Object</b>	Fragments, semi-finished products, raw materials
<b>Dating</b>	2nd half of the 15th–1st half of the 16th century
<b>Description</b>	fragment of metal strip
<b>Material</b>	alloy
<b>Measurement</b>	diameter 2,2 cm (rolled up)
<b>Location</b>	Brno, Pekařská St., cadastral area Staré Brno, AUB 01/89, F/3–4m/4a, stratum 100
<b>Institution</b>	Archeologický ústav AV ČR, Brno, v. v. i., Inv. No. 452681
<b>Illustration</b>	photo archive Archaia Brno z.ú.





<b>Kat. č.</b>	20.2.23
<b>Předmět</b>	Zlomky, polotovary, surovina
<b>Datace</b>	2. polovina 15.–1. polovina 16. století
<b>Popis</b>	fragment kovového pásku
<b>Materiál</b>	železo
<b>Rozměry</b>	průměr 3,5 cm, 4,0 g
<b>Naleziště</b>	Brno, Pekařská ul., k. ú. Staré Brno, AUB 01/89, G/9,5–10m/4a, vrstva 100
<b>Uložení</b>	Archeologický ústav AV ČR, Brno, v. v. i., inv. č. A452217
<b>Fotografie</b>	Věra Šlancarová
<b>Catalogue No.</b>	20.2.23
<b>Object</b>	Fragments, semi-finished products, raw materials
<b>Dating</b>	2nd half of the 15th–1st half of the 16th century
<b>Description</b>	metal band fragment
<b>Material</b>	iron
<b>Measurement</b>	diameter 3,5 cm, 4,0 g
<b>Location</b>	Brno, Pekařská St., cadastral area Staré Brno, AUB 01/89, G/9,5–10m/4a, stratum 100
<b>Institution</b>	Archeologický ústav AV ČR, Brno, v. v. i., Inv. No. A452217
<b>Illustration</b>	Věra Šlancarová



<b>Kat. č.</b>	20.2.24
<b>Předmět</b>	Zlomky, polotovary, surovina
<b>Datace</b>	15. století
<b>Popis</b>	kousek ohnutého plíšku
<b>Materiál</b>	barevný kov
<b>Rozměry</b>	průměr 1,8 cm, 0,9 g
<b>Naleziště</b>	Rokštejn, zřícenina hradu, k. ú. Panská Lhota, 1984, nádvoří dolního hradu, čtv. 9/11
<b>Uložení</b>	ÚAM FF MU, inv. č. 3517
<b>Fotografie</b>	Věra Šlancarová



<b>Catalogue No.</b>	20.2.24
<b>Object</b>	Fragments, semi-finished products, raw materials
<b>Dating</b>	15th century
<b>Description</b>	sheet metal fragment
<b>Material</b>	alloy
<b>Measurement</b>	diameter 1,8 cm, 0,9 g
<b>Location</b>	Rokštejn, castle ruin, cadastral area Panská Lhota, 1984, court of the lower castle, square 9/11
<b>Institution</b>	ÚAM FF MU, Inv. No. 3517
<b>Illustration</b>	Věra Šlancarová

<b>Kat. č.</b>	20.2.25
<b>Předmět</b>	Zlomky, polotovary, surovina
<b>Datace</b>	2. polovina 15.–1. polovina 16. století
<b>Popis</b>	zlomky kování
<b>Materiál</b>	barevný kov
<b>Rozměry</b>	neměřeno
<b>Naleziště</b>	Brno, Pekařská ul., k. ú. Staré Brno, AUB 01/89, G/7m/4a, 0–20
<b>Uložení</b>	Archeologický ústav AV ČR, Brno, v. v. i., inv. č. 452573–575
<b>Fotografie</b>	fotoarchiv Archaia Brno z.ú.




<b>Catalogue No.</b>	20.2.25
<b>Object</b>	Fragments, semi-finished products, raw materials
<b>Dating</b>	2nd half of the 15th–1st half of the 16th century
<b>Description</b>	metalwork fragments
<b>Material</b>	alloy
<b>Measurement</b>	N/A
<b>Location</b>	Brno, Pekařská St., cadastral area Staré Brno, AUB 01/89, G/7m/4a, 0–20
<b>Institution</b>	Archeologický ústav AV ČR, Brno, v. v. i., Inv. No. 452573–575
<b>Illustration</b>	photo archive Archaia Brno z.ú.

<b>Kat. č.</b>	20.2.26
<b>Předmět</b>	Zlomky, polotovary, surovina
<b>Datace</b>	novověk
<b>Popis</b>	zlomky kování
<b>Materiál</b>	barevný kov
<b>Rozměry</b>	neměřeno
<b>Naleziště</b>	Brno, Pekařská ul., k. ú. Staré Brno, AUB 01/89, D/49+příměs
<b>Uložení</b>	Archeologický ústav AV ČR, Brno, v. v. i., inv. č. 452729
<b>Fotografie</b>	fotoarchiv Archaia Brno z.ú.



<b>Catalogue No.</b>	20.2.26
<b>Object</b>	Fragments, semi-finished products, raw materials
<b>Dating</b>	post-medieval
<b>Description</b>	metalwork fragments
<b>Material</b>	alloy
<b>Measurement</b>	N/A
<b>Location</b>	Brno, Pekařská St., cadastral area Staré Brno, AUB 01/89, D/49+admixture
<b>Institution</b>	Archeologický ústav AV ČR, Brno, v. v. i., Inv. No. 452729
<b>Illustration</b>	photo archive Archaia Brno z.ú.

<b>Kat. č.</b>	20.2.27
<b>Předmět</b>	Zlomky, polotovary, surovina
<b>Datace</b>	2. polovina 15.–1. polovina 16. století
<b>Popis</b>	zlomky plíšků
<b>Materiál</b>	barevný kov
<b>Rozměry</b>	neměřeno
<b>Naleziště</b>	Brno, Pekařská ul., k. ú. Staré Brno, AUB 01/89, G/8m/4a, vrstva 100
<b>Uložení</b>	Archeologický ústav AV ČR, Brno, v. v. i., inv. č. 452317
<b>Fotografie</b>	fotoarchiv Archaia Brno z.ú.




<b>Catalogue No.</b>	20.2.27
<b>Object</b>	Fragments, semi-finished products, raw materials
<b>Dating</b>	2nd half of the 15th–1st half of the 16th century
<b>Description</b>	sheet metal fragments
<b>Material</b>	alloy
<b>Measurement</b>	N/A
<b>Location</b>	Brno, Pekařská St., cadastral area Staré Brno, AUB 01/89, G/8m/4a, stratum 100
<b>Institution</b>	Archeologický ústav AV ČR, Brno, v. v. i., Inv. No. 452317
<b>Illustration</b>	photo archive Archaia Brno z.ú.

<b>Kat. č.</b>	20.2.28
<b>Předmět</b>	Zlomky, polotovary, surovina
<b>Datace</b>	2. polovina 15.–1. polovina 16. století
<b>Popis</b>	fragmenty kování
<b>Materiál</b>	barevný kov
<b>Rozměry</b>	4,8 x 3,7 cm; 4,8 x 3,3 cm
<b>Naleziště</b>	Brno, Pekařská ul., k. ú. Staré Brno, AUB 01/89, E/3m/4a, vrstva 100
<b>Uložení</b>	Archeologický ústav AV ČR, Brno, v. v. i., inv. č. 452678–679
<b>Fotografie</b>	fotoarchiv Archaia Brno z.ú.
<b>Catalogue No.</b>	20.2.28
<b>Object</b>	Fragments, semi-finished products, raw materials
<b>Dating</b>	2nd half of the 15th–1st half of the 16th century
<b>Description</b>	metalwork fragments
<b>Material</b>	alloy
<b>Measurement</b>	4,8 x 3,7 cm; 4,8 x 3,3 cm
<b>Location</b>	Brno, Pekařská St., cadastral area Staré Brno, AUB 01/89, E/3m/4a, stratum 100
<b>Institution</b>	Archeologický ústav AV ČR, Brno, v. v. i., Inv. No. 452678–679
<b>Illustration</b>	photo archive Archaia Brno z.ú.



<b>Kat. č.</b>	20.2.29
<b>Předmět</b>	Zlomky, polotovary, surovina
<b>Datace</b>	15. století
<b>Popis</b>	zlomek kování
<b>Materiál</b>	bronz
<b>Rozměry</b>	6,2 x 5,1 cm, 32,8 g
<b>Naleziště</b>	Rokštejn, zřícenina hradu, k. ú. Panská Lhota, 1983, dolní palác B, požárová vrstva
<b>Uložení</b>	ÚAM FF MU, inv. č. 2437
<b>Fotografie</b>	Věra Šlancarová



<b>Catalogue No.</b>	20.2.29
<b>Object</b>	Fragments, semi-finished products, raw materials
<b>Dating</b>	15th century
<b>Description</b>	metalwork fragments
<b>Material</b>	bronze
<b>Measurement</b>	6,2 x 5,1 cm, 32,8 g
<b>Location</b>	Rokštejn, castle ruin, cadastral area Panská Lhota, 1983, lower palace B, burnt layer
<b>Institution</b>	ÚAM FF MU, Inv. No. 2437
<b>Illustration</b>	Věra Šlancarová

<b>Kat. č.</b>	20.2.30
<b>Předmět</b>	Zlomky, polotovary, surovina
<b>Datace</b>	13. století
<b>Popis</b>	kusy plíšků
<b>Materiál</b>	barevný kov
<b>Rozměry</b>	větší kusy 3,9 x 1,6 cm; 1,8 x 1,5 cm, 1,4 g; 0,4 g
<b>Naleziště</b>	Jihlava obchvat, zaniklá hornická vesnice Staré Hory, k. ú. Staré Hory, akce 35/2002
<b>Uložení</b>	Muzeum Vysočiny Jihlava, inv. č. 1195/61 a 1195/62
<b>Fotografie</b>	Věra Šlancarová



<b>Catalogue No.</b>	20.2.30
<b>Object</b>	Fragments, semi-finished products, raw materials
<b>Dating</b>	13th century
<b>Description</b>	sheet metal fragments
<b>Material</b>	alloy
<b>Measurement</b>	larger pieces 3,9 x 1,6 cm; 1,8 x 1,5 cm, 1,4 g; 0,4 g
<b>Location</b>	Jihlava ring road, former mining village Staré Hory, cadastral area Staré Hory, action 35/2002
<b>Institution</b>	Muzeum Vysočiny Jihlava, Inv. No. 1195/61 a 1195/62
<b>Illustration</b>	Věra Šlancarová




<b>Kat. č.</b>	20.2.31
<b>Předmět</b>	Zlomky, polotovary, surovina
<b>Datace</b>	2. polovina 13.–14. století
<b>Popis</b>	kus plechu
<b>Materiál</b>	barevný kov
<b>Rozměry</b>	délka 5,0 cm, 2,5 g
<b>Naleziště</b>	zřícenina hradu Smilovo hradisko, k. ú. Žbánov
<b>Uložení</b>	Muzeum Prostějovska v Prostějově, inv. č. 132740
<b>Fotografie</b>	Věra Šlancarová



<b>Catalogue No.</b>	20.2.31
<b>Object</b>	Fragments, semi-finished products, raw materials
<b>Dating</b>	2nd half of the 13th–14th century
<b>Description</b>	sheet metal fragment
<b>Material</b>	alloy
<b>Measurement</b>	length 5,0 cm, 2,5 g
<b>Location</b>	castle ruin Smilovo castle, cadastral area Žbánov
<b>Institution</b>	Muzeum Prostějovska v Prostějově, Inv. No. 132740
<b>Illustration</b>	Věra Šlancarová

<b>Kat. č.</b>	20.2.32
<b>Předmět</b>	Zlomky, polotovary, surovina
<b>Datace</b>	13. století
<b>Popis</b>	útržky plechu
<b>Materiál</b>	barevný kov
<b>Rozměry</b>	délka 3,8 cm, 1,2 g
<b>Naleziště</b>	Jihlava, Čajkovského ul., k. ú. Jihlava, akce 29/2002
<b>Uložení</b>	Muzeum Vysočiny Jihlava, inv. č. 1145/1
<b>Fotografie</b>	Věra Šlancarová
<b>Catalogue No.</b>	20.2.32
<b>Object</b>	Fragments, semi-finished products, raw materials
<b>Dating</b>	13th century
<b>Description</b>	sheet metal scraps
<b>Material</b>	alloy
<b>Measurement</b>	length 3,8 cm, 1,2 g
<b>Location</b>	Jihlava, Čajkovského St., cadastral area Jihlava, action 29/2002
<b>Institution</b>	Muzeum Vysočiny Jihlava, Inv. No. 1145/1
<b>Illustration</b>	Věra Šlancarová



<b>Kat. č.</b>	20.2.33
<b>Předmět</b>	Zlomky, polotovary, surovina
<b>Datace</b>	2. polovina 15.–1. polovina 16. století
<b>Popis</b>	fragment kovu
<b>Materiál</b>	železo
<b>Rozměry</b>	délka 6,0 cm, 6,9 g
<b>Naleziště</b>	Brno, Pekařská ul., k. ú. Staré Brno, AUB 01/89, G/9,5–10m/4a, vrstva 100
<b>Uložení</b>	Archeologický ústav AV ČR, Brno, v. v. i., inv. č. A452216
<b>Fotografie</b>	Věra Šlancarová



<b>Catalogue No.</b>	20.2.33
<b>Object</b>	Fragments, semi-finished products, raw materials
<b>Dating</b>	2nd half of the 15th–1st half of the 16th century
<b>Description</b>	metal fragment
<b>Material</b>	iron
<b>Measurement</b>	length 6,0 cm, 6,9 g
<b>Location</b>	Brno, Pekařská St., cadastral area Staré Brno, AUB 01/89, G/9,5–10m/4a, stratum 100
<b>Institution</b>	Archeologický ústav AV ČR, Brno, v. v. i., Inv. No. A452216
<b>Illustration</b>	Věra Šlancarová

<b>Kat. č.</b>	20.2.34
<b>Předmět</b>	Zlomky, polotovary, surovina
<b>Datace</b>	15. století
<b>Popis</b>	fragment kování
<b>Materiál</b>	barevný kov
<b>Rozměry</b>	2,8 x 2,8 cm, 3,3 g
<b>Naleziště</b>	Rokštejn, zřícenina hradu, k. ú. Panská Lhota, 1985, nádvoří dolního hradu, čtv. 9/10
<b>Uložení</b>	ÚAM FF MU, inv. č. 4201
<b>Fotografie</b>	Věra Šlancarová



<b>Catalogue No.</b>	20.2.34
<b>Object</b>	Fragments, semi-finished products, raw materials
<b>Dating</b>	15th century
<b>Description</b>	metalwork fragment
<b>Material</b>	alloy
<b>Measurement</b>	2,8 x 2,8 cm, 3,3 g
<b>Location</b>	Rokštejn, castle ruin, cadastral area Panská Lhota, 1985, court of the lower castle, square 9/10
<b>Institution</b>	ÚAM FF MU, Inv. No. 4201
<b>Illustration</b>	Věra Šlancarová

<b>Kat. č.</b>	20.2.35
<b>Předmět</b>	Zlomky, polotovary, surovina
<b>Datace</b>	15. století
<b>Popis</b>	fragment kování
<b>Materiál</b>	barevný kov
<b>Rozměry</b>	2,2 x 1,6 cm, 1,4 g
<b>Naleziště</b>	Rokštejn, zřícenina hradu, k. ú. Panská Lhota, 1984, nádvoří dolního hradu, čtv. 7/11
<b>Uložení</b>	ÚAM FF MU, inv. č. 3369
<b>Fotografie</b>	Věra Šlancarová



<b>Catalogue No.</b>	20.2.35
<b>Object</b>	Fragments, semi-finished products, raw materials
<b>Dating</b>	15th century
<b>Description</b>	metalwork fragment
<b>Material</b>	alloy
<b>Measurement</b>	2,2 x 1,6 cm, 1,4 g
<b>Location</b>	Rokštejn, castle ruin, cadastral area Panská Lhota, 1984, court of the lower castle, square 7/11
<b>Institution</b>	ÚAM FF MU, Inv. No. 3369
<b>Illustration</b>	Věra Šlancarová

<b>Kat. č.</b>	20.2.36
<b>Předmět</b>	Zlomky, polotovary, surovina
<b>Datace</b>	15. století
<b>Popis</b>	fragment kování
<b>Materiál</b>	železo se zbytky cínu
<b>Rozměry</b>	3,2 x 1,6 cm, 1 g
<b>Naleziště</b>	Rokštejn, zřícenina hradu, k. ú. Panská Lhota, 1989, nádvoří dolního hradu, čtv. 12/12
<b>Uložení</b>	ÚAM FF MU, inv. č. 8361
<b>Fotografie</b>	Věra Šlancarová



<b>Catalogue No.</b>	20.2.36
<b>Object</b>	Fragments, semi-finished products, raw materials
<b>Dating</b>	15th century
<b>Description</b>	metalwork fragment
<b>Material</b>	iron with traces of tin
<b>Measurement</b>	3,2 x 1,6 cm, 1 g
<b>Location</b>	Rokštejn, castle ruin, cadastral area Panská Lhota, 1989, court of the lower castle, square 12/12
<b>Institution</b>	ÚAM FF MU, Inv. No. 8361
<b>Illustration</b>	Věra Šlancarová

<b>Kat. č.</b>	20.2.37
<b>Předmět</b>	Zlomky, polotovary, surovina
<b>Datace</b>	15. století
<b>Popis</b>	zlomky kování
<b>Materiál</b>	barevný kov
<b>Rozměry</b>	zlomky, 0,7 cm
<b>Naleziště</b>	Rokštejn, zřícenina hradu, k. ú. Panská Lhota, 1983, brána, čtv. 7/11
<b>Uložení</b>	ÚAM FF MU, inv. č. 2996
<b>Fotografie</b>	Věra Šlancarová




<b>Catalogue No.</b>	20.2.37
<b>Object</b>	Fragments, semi-finished products, raw materials
<b>Dating</b>	15th century
<b>Description</b>	metalwork fragments
<b>Material</b>	alloy
<b>Measurement</b>	fragments, 0,7 cm
<b>Location</b>	Rokštejn, castle ruin, cadastral area Panská Lhota, 1983, gate, square 7/11
<b>Institution</b>	ÚAM FF MU, Inv. No. 2996
<b>Illustration</b>	Věra Šlancarová

<b>Kat. č.</b>	20.2.38
<b>Předmět</b>	Zlomky, polotovary, surovina
<b>Datace</b>	2. polovina 14. století – 15. století
<b>Popis</b>	složený plíšek sloužící k reparaci
<b>Materiál</b>	měď
<b>Rozměry</b>	2,8 x 1,3 cm, 3 g
<b>Naleziště</b>	Rokštejn, zřícenina hradu, k. ú. Panská Lhota, 1985, nádvoří dolního hradu, čtv. 8/9
<b>Uložení</b>	ÚAM FF MU, inv. č. 4764
<b>Fotografie</b>	Věra Šlancarová



<b>Catalogue No.</b>	20.2.38
<b>Object</b>	Fragments, semi-finished products, raw materials
<b>Dating</b>	2nd half of the 14th century – 15th century
<b>Description</b>	sheet repair
<b>Material</b>	copper
<b>Measurement</b>	2,8 x 1,3 cm, 3 g
<b>Location</b>	Rokštejn, castle ruin, cadastral area Panská Lhota, 1985, court of the lower castle, square 8/9
<b>Institution</b>	ÚAM FF MU, Inv. No. 4764
<b>Illustration</b>	Věra Šlancarová





<b>Kat. č.</b>	20.3.1
<b>Předmět</b>	Výrobní odpad
<b>Datace</b>	14.–15. století
<b>Popis</b>	kovový odpad po výrobě předmětů
<b>Materiál</b>	mosaz
<b>Rozměry</b>	1,8 cm šířka, 2,0 g
<b>Naleziště</b>	zaniklá ves s tvrzí Konůvky, k. ú. Heršpice
<b>Uložení</b>	Moravské zemské muzeum Brno, inv. č. 72373
<b>Fotografie</b>	Věra Šlancarová



<b>Catalogue No.</b>	20.3.1
<b>Object</b>	Manufacturing Waste
<b>Dating</b>	14th–15th century
<b>Description</b>	metal manufacturing remains
<b>Material</b>	brass
<b>Measurement</b>	1,8 cm width, 2,0 g
<b>Location</b>	former village with stronghold Konůvky, cadastral area Heršpice
<b>Institution</b>	Moravské zemské muzeum Brno, Inv. No. 72373
<b>Illustration</b>	Věra Šlancarová

<b>Kat. č.</b>	20.3.2
<b>Předmět</b>	Výrobní odpad
<b>Datace</b>	2. polovina 15.–1. polovina 16. století
<b>Popis</b>	fragment kování se zřetelnými záseky
<b>Materiál</b>	barevný kov
<b>Rozměry</b>	délka 4,6 cm
<b>Naleziště</b>	Brno, Pekařská ul., k. ú. Staré Brno, AUB 01/89, D/4a, vrstva 100
<b>Uložení</b>	Archeologický ústav AV ČR, Brno, v. v. i., inv. č. 452401
<b>Fotografie</b>	fotoarchiv Archaia Brno z.ú.
<b>Catalogue No.</b>	20.3.2
<b>Object</b>	Manufacturing Waste
<b>Dating</b>	2nd half of the 15th–1st half of the 16th century
<b>Description</b>	metalwork fragment with clear cuts
<b>Material</b>	alloy
<b>Measurement</b>	length 4,6 cm
<b>Location</b>	Brno, Pekařská St., cadastral area Staré Brno, AUB 01/89, D/4a, stratum 100
<b>Institution</b>	Archeologický ústav AV ČR, Brno, v. v. i., Inv. No. 452401
<b>Illustration</b>	photo archive Archaia Brno z.ú.



---

# Středověký šperk

Archeologické nálezy z jižní Moravy

Katalog nálezů / Catalogue of finds

Věra Šlancarová

---

Vydala MASARYKOVA UNIVERZITA, Žerotínovo nám. 617/9, 601 77 Brno  
v edici **Spisy Filozofické fakulty Masarykovy univerzity** / číslo 481

**Odpovědná redaktorka** / doc. Mgr. Jana Horáková, Ph.D.

**Výkonná redaktorka** / doc. Mgr. Katarina Petrovičová, Ph.D.

**Ediční referentka** / Mgr. Vendula Hromádková

**Grafická koncepce edice a návrh obálky** / Mgr. Pavel Křepela

**Sazba** / Mgr. Pavel Křepela

**Vydání první** / 2018

ISBN 978-80-210-9020-0

ISBN 978-80-210-9021-7 (online : pdf)

ISSN 1211-3034

<https://doi.org/10.5817/CZ.MUNI.M210-9021-2018>



#481