

Klír, Tomáš

## Obrázky 1-66

In: Klír, Tomáš. *Osídlení zemědělsky marginálních půd v mladším středověku a raném novověku*. Klápště, Jan (editor); Měřínský, Zdeněk (editor). Praha: Univerzita Karlova, Filozofická fakulta, 2008, pp. [255]-322

ISBN 9788073082512

Stable URL (handle): <https://hdl.handle.net/11222.digilib/127475>

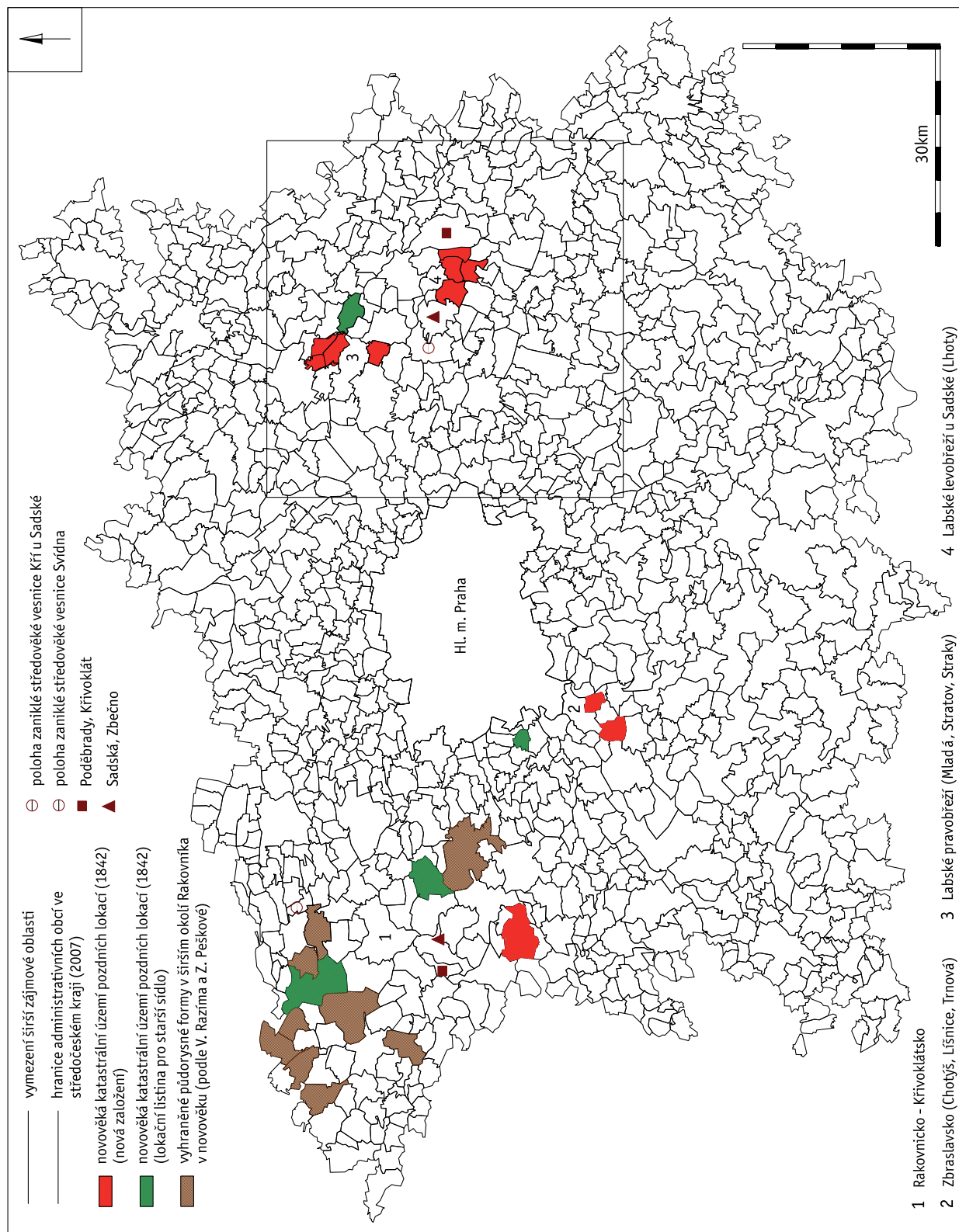
Access Date: 16. 02. 2024

Version: 20220831

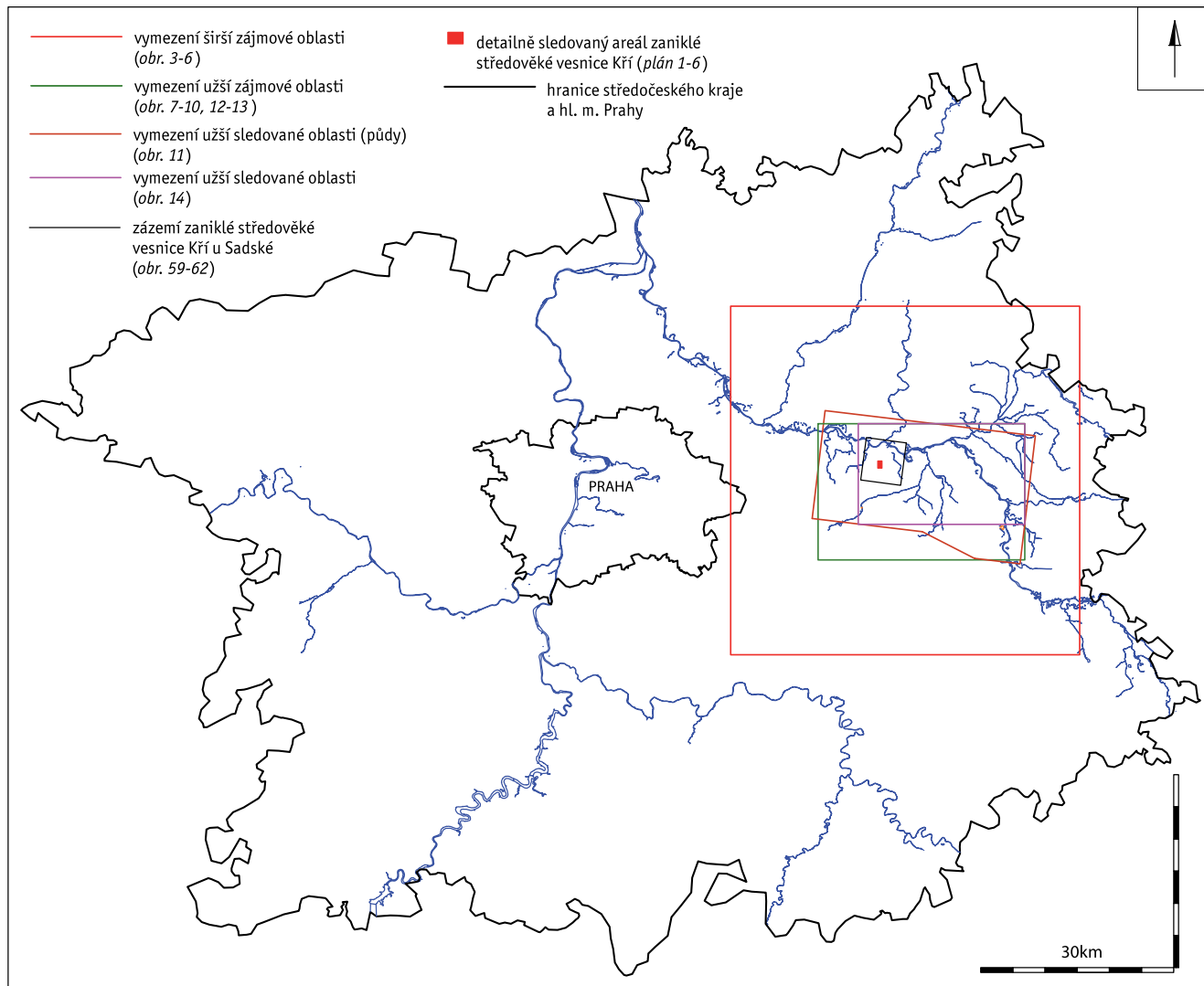
Terms of use: Digital Library of the Faculty of Arts, Masaryk University provides access to digitized documents strictly for personal use, unless otherwise specified.

OBRÁZKY  
1-66  
ABBILDUNGEN  
1-66

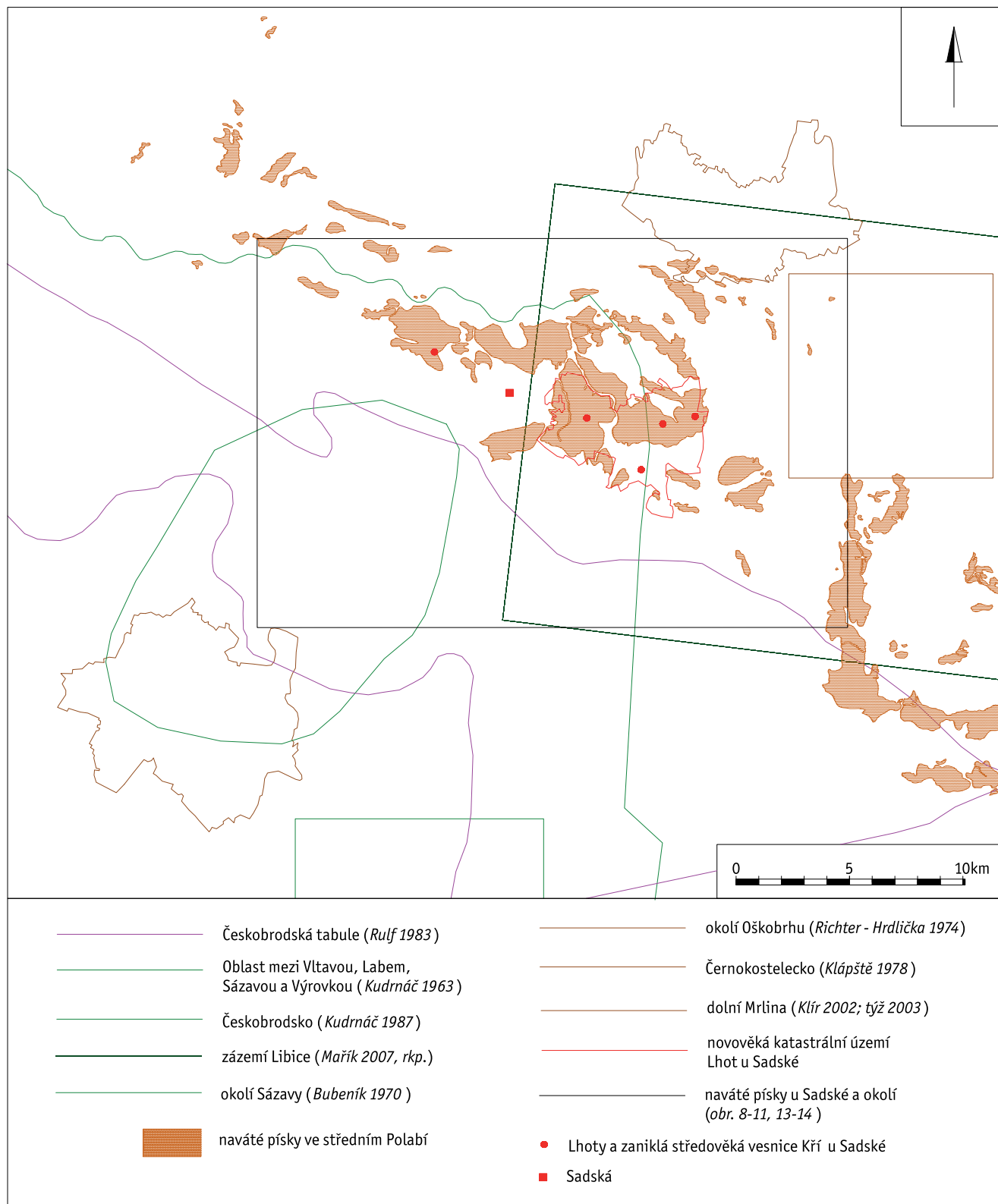




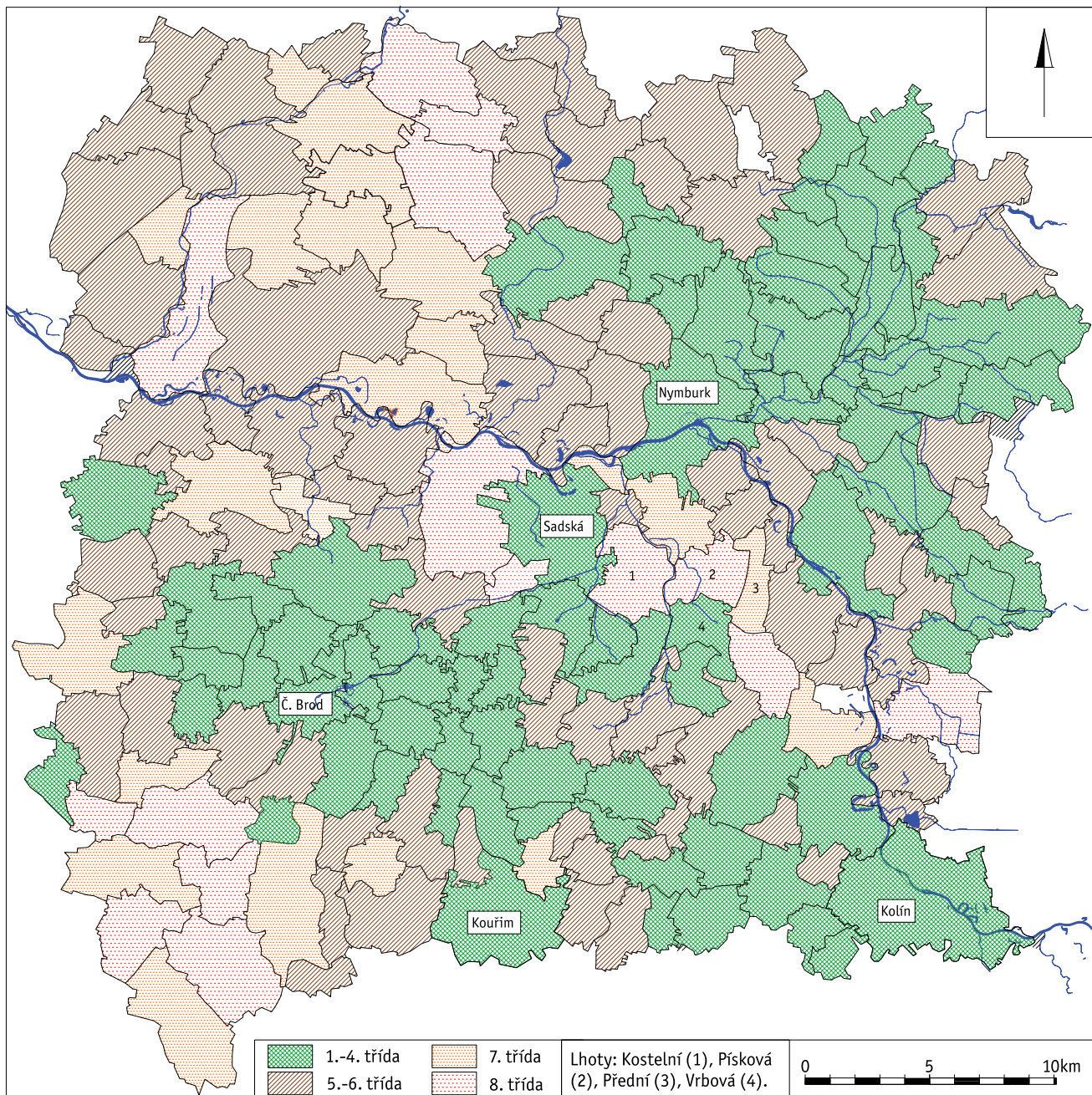
**Obr. 1.** Vymezení pozdních a spolehlivě doložených lokací na území středoevropského kraje (40. – 50. léta 14. století). Ze starších lokací 1. pol. 14. století znázorněny pouze vesnice na Rakovnícku.



Obr. 2. Vymezení detailněji sledovaného území pro různé obrázky.

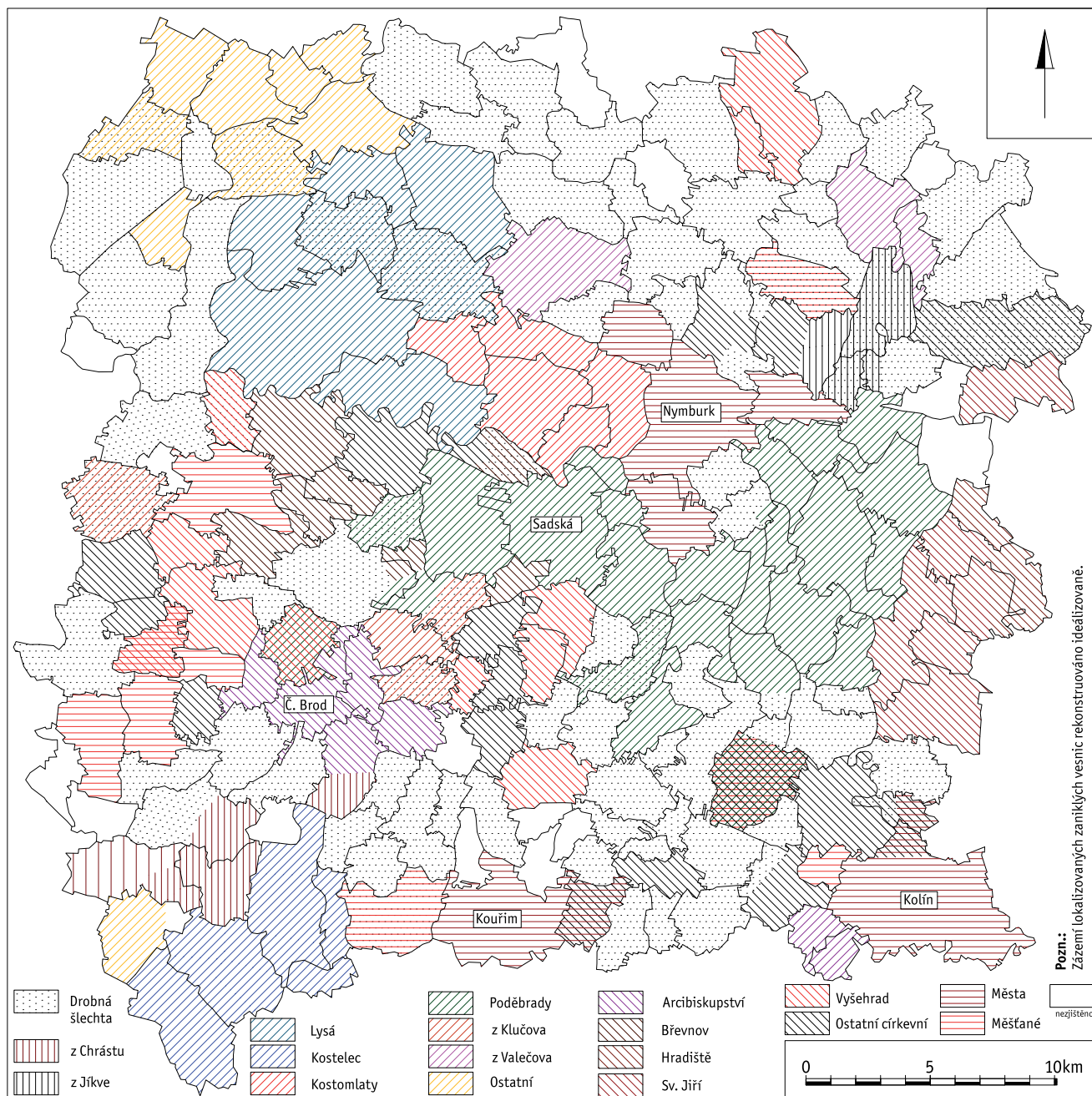


Obr. 3. „Mikroregiony“ detailněji sledované v dosavadních archeologických nebo sídelně-historických studiích. Podklad pro rozšíření navátých písků: Holásek red. 1987; týž 1992.



**Obr. 4.** Bonitní ohodnocení katastrálních území v širší sledované oblasti podle údajů tereziánského katastru. Rozsah kat. území podle stabilního katastru.

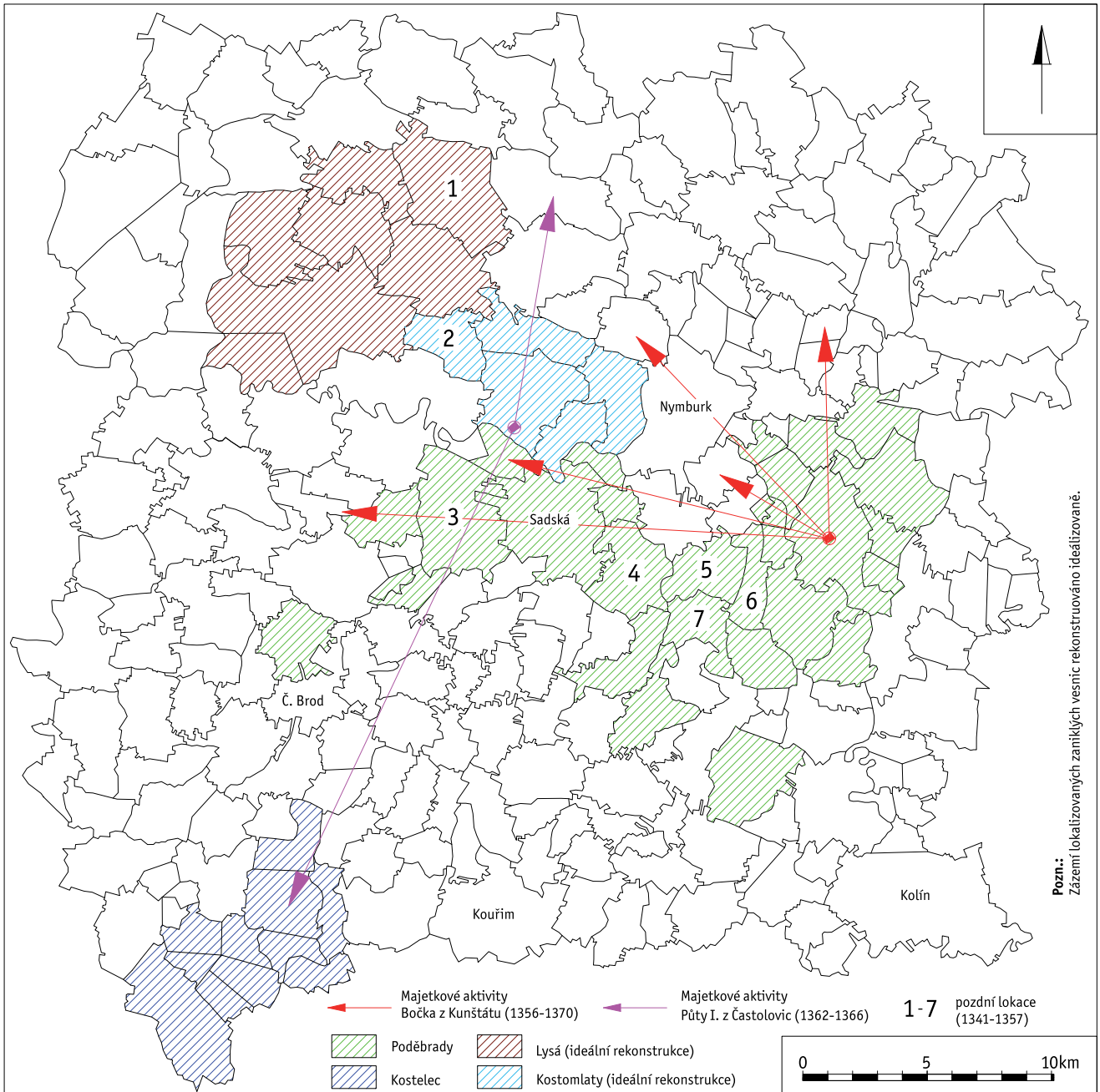
Podklad kat. ú.: Přehled kat. ú. a sekčních listů plánů stabilního katastru. (ÚAGK)



Pozn.: Zázemí lokalizovaných zaniklých vesnic rekonstruováno idealizovaně.

**Obr. 5.** Majetková situace v širší sledované oblasti kolem roku 1350 (rekonstrukce).  
 Podle: různých pramenů. Srv. zvl. Profous 1949; týž 1951; týž 1954; Profous – Svoboda 1957.  
 Podklad kat. ú.: Přehled kat. ú. a sekčních listů plánů stabilního katastru. (ÚAGK)

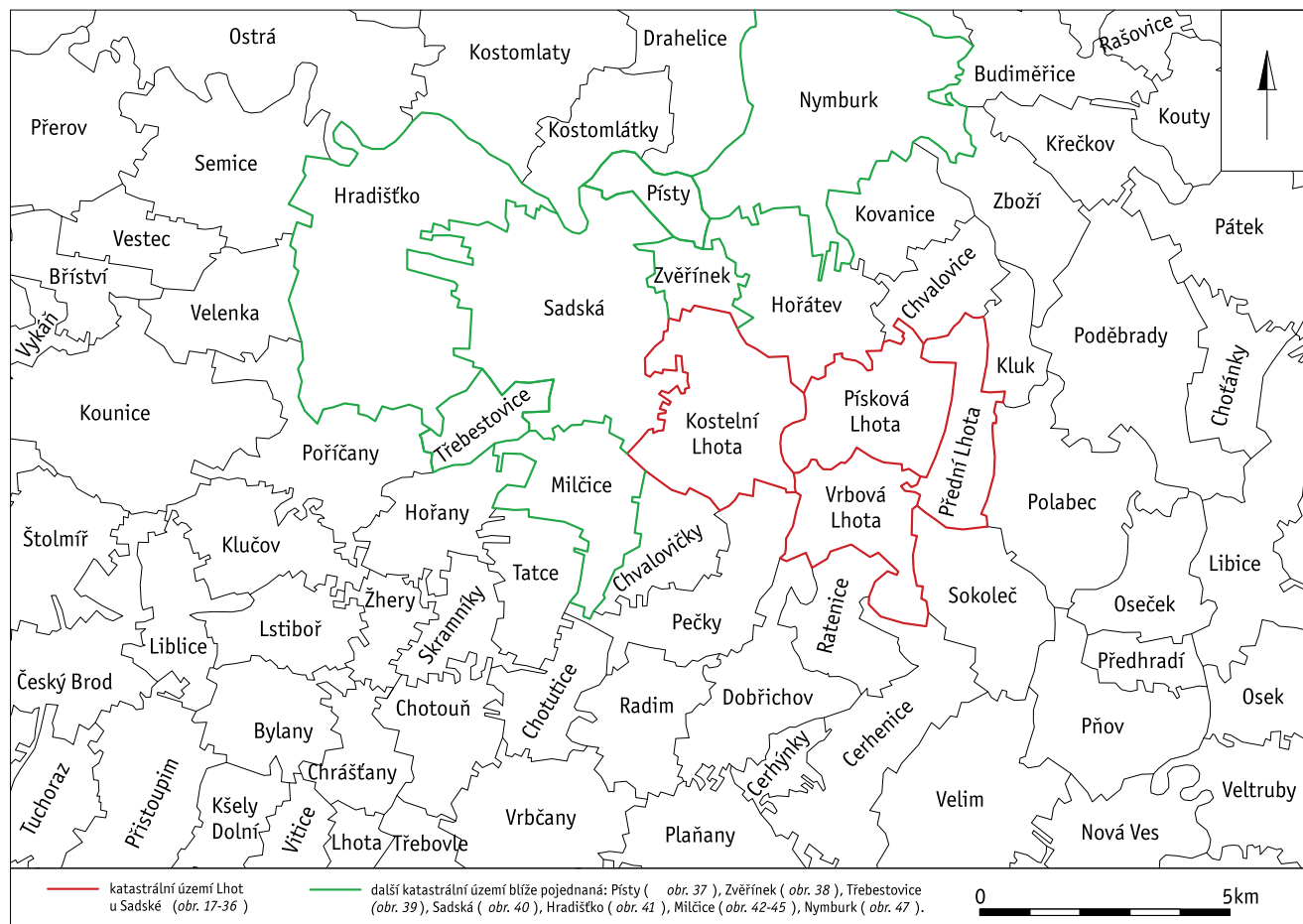




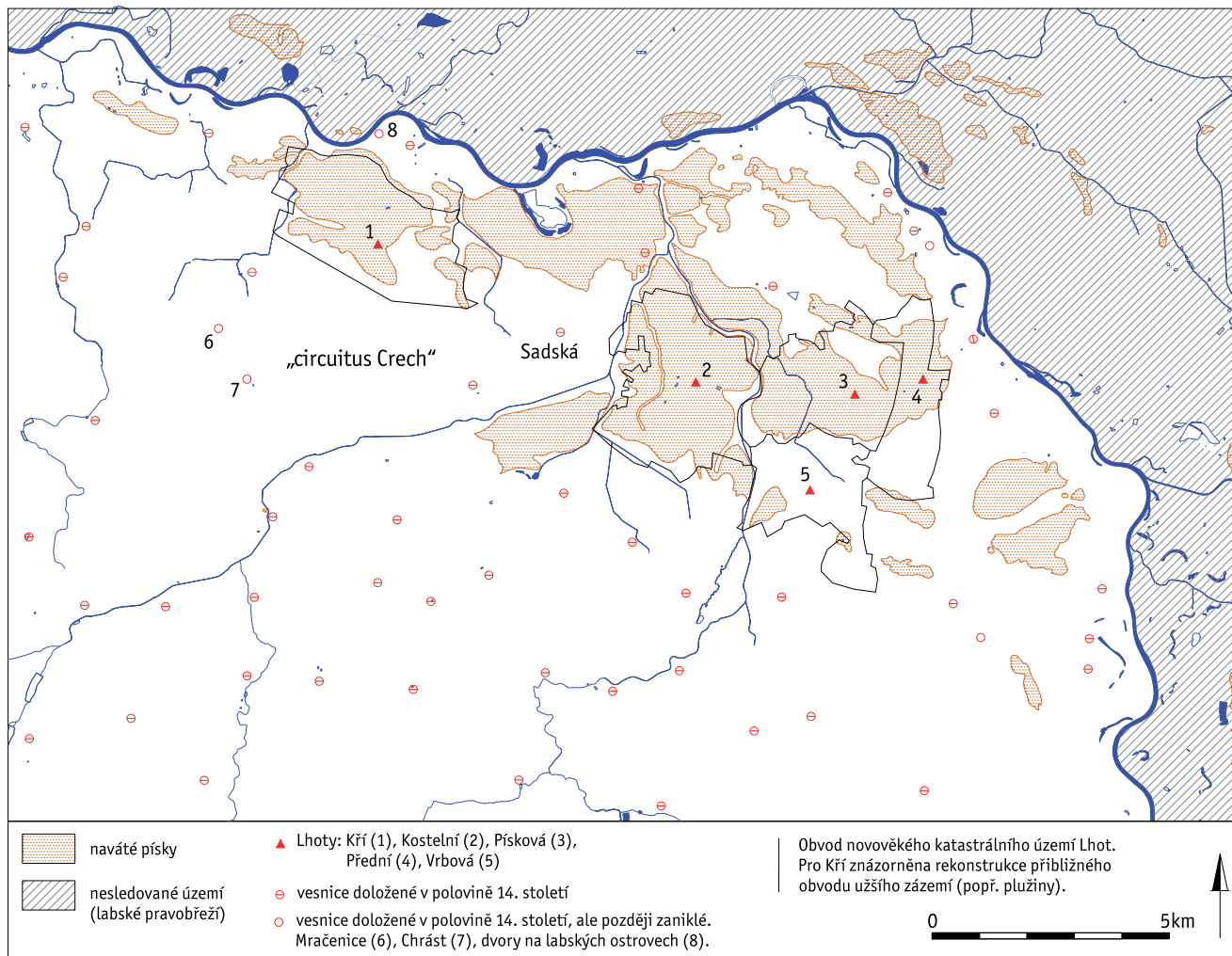
**Obr. 6.** Ucelené majetky vyšší šlechty a českých královen v širší sledované oblasti (50. léta 14. století). Znázorněny majetkové aktivity Půty I. z Častolovic a Bočka z Kunštátu v 50.-60. letech 14. století.

Podle: různých pramenů. Srv. kap. 10; 11; 40. Dále *AC 14* (aktivity Půty z Častolovic a Bočka z Kunštátu).

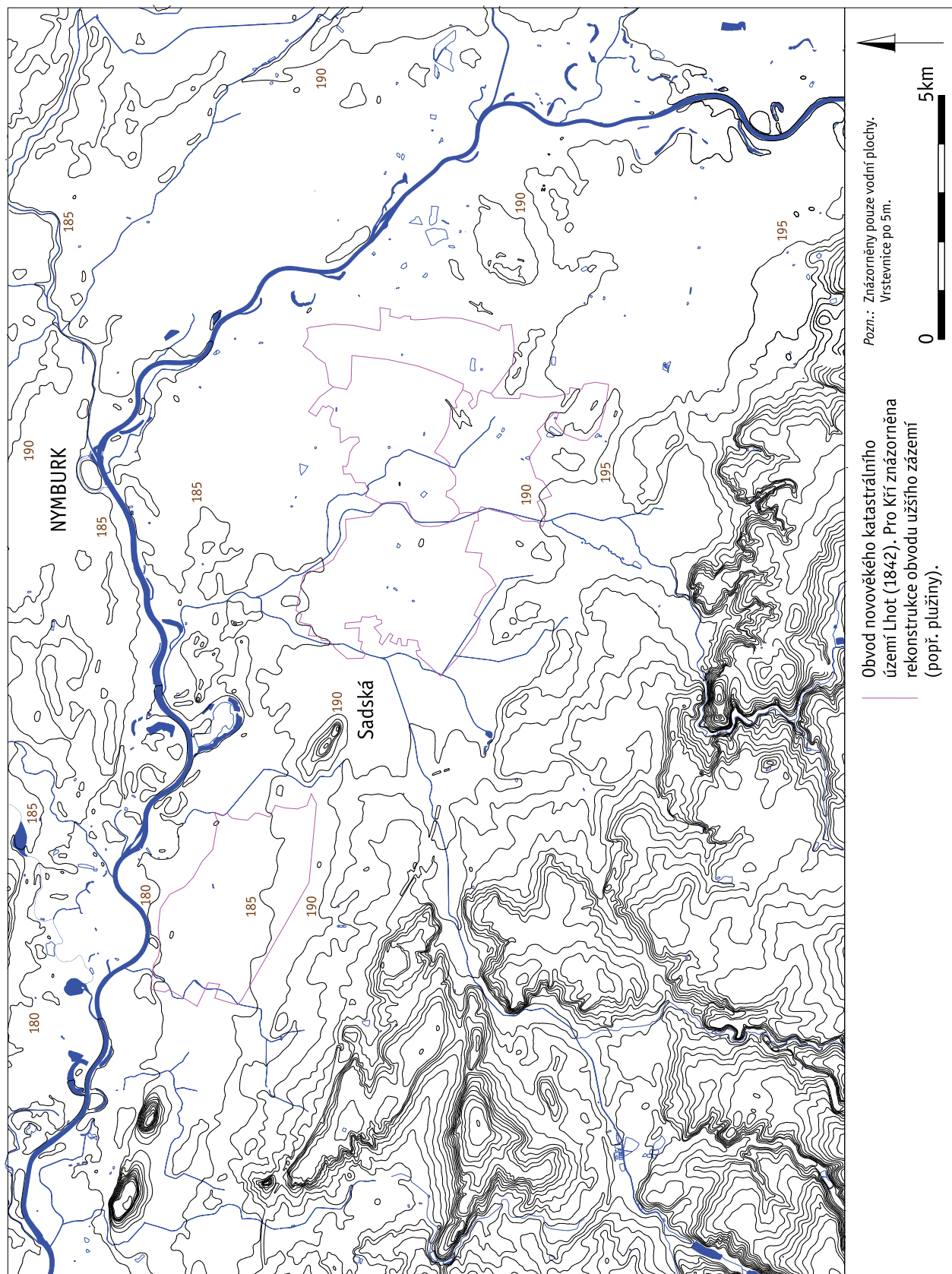
Podklad kat. ú.: jako *obr. 5*.



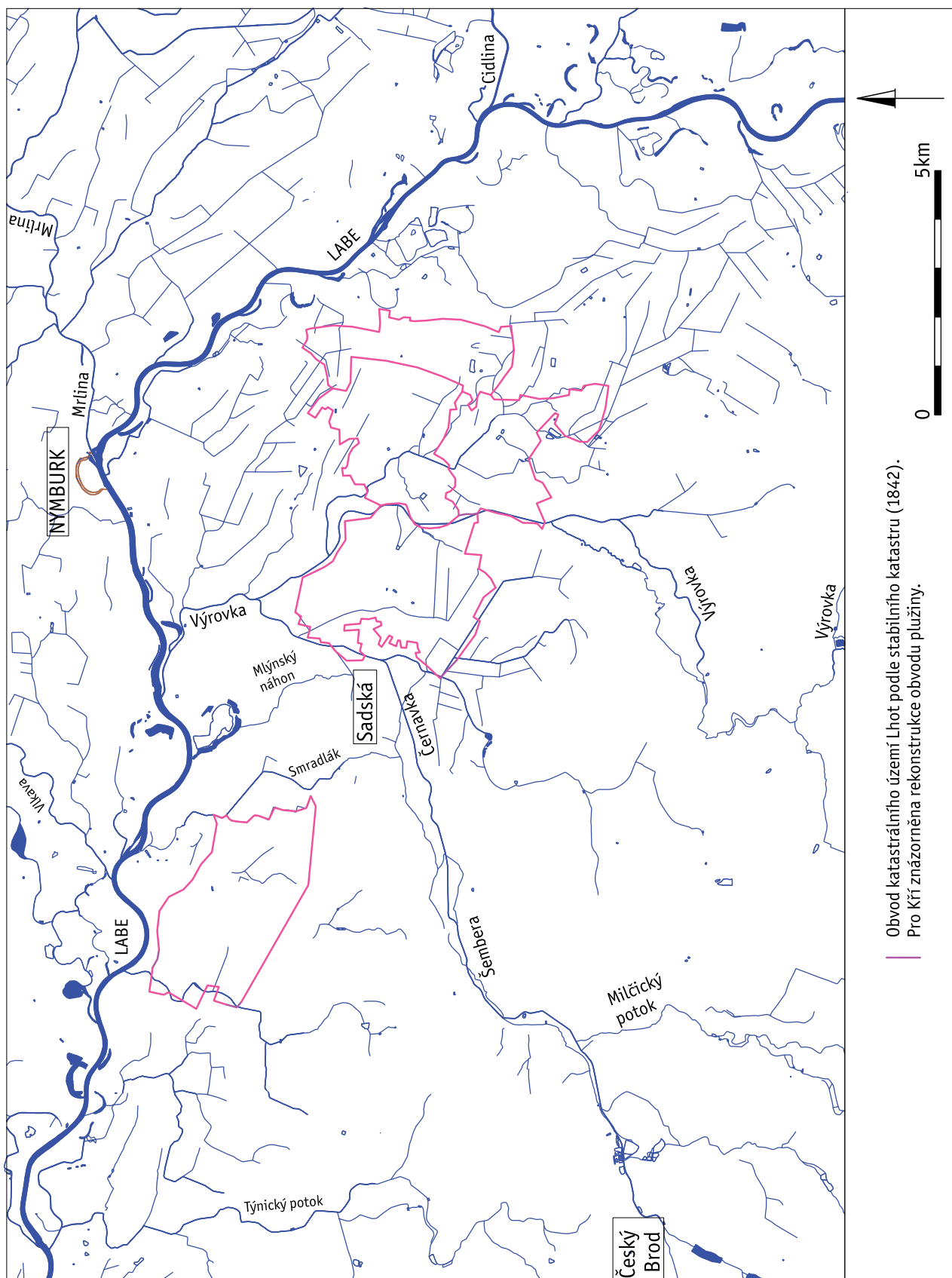
**Obr. 7.** Přehled katastrálních území v užší sledované oblasti (stabilní katastr).  
Podklad kat. ú.: jako obr. 5.



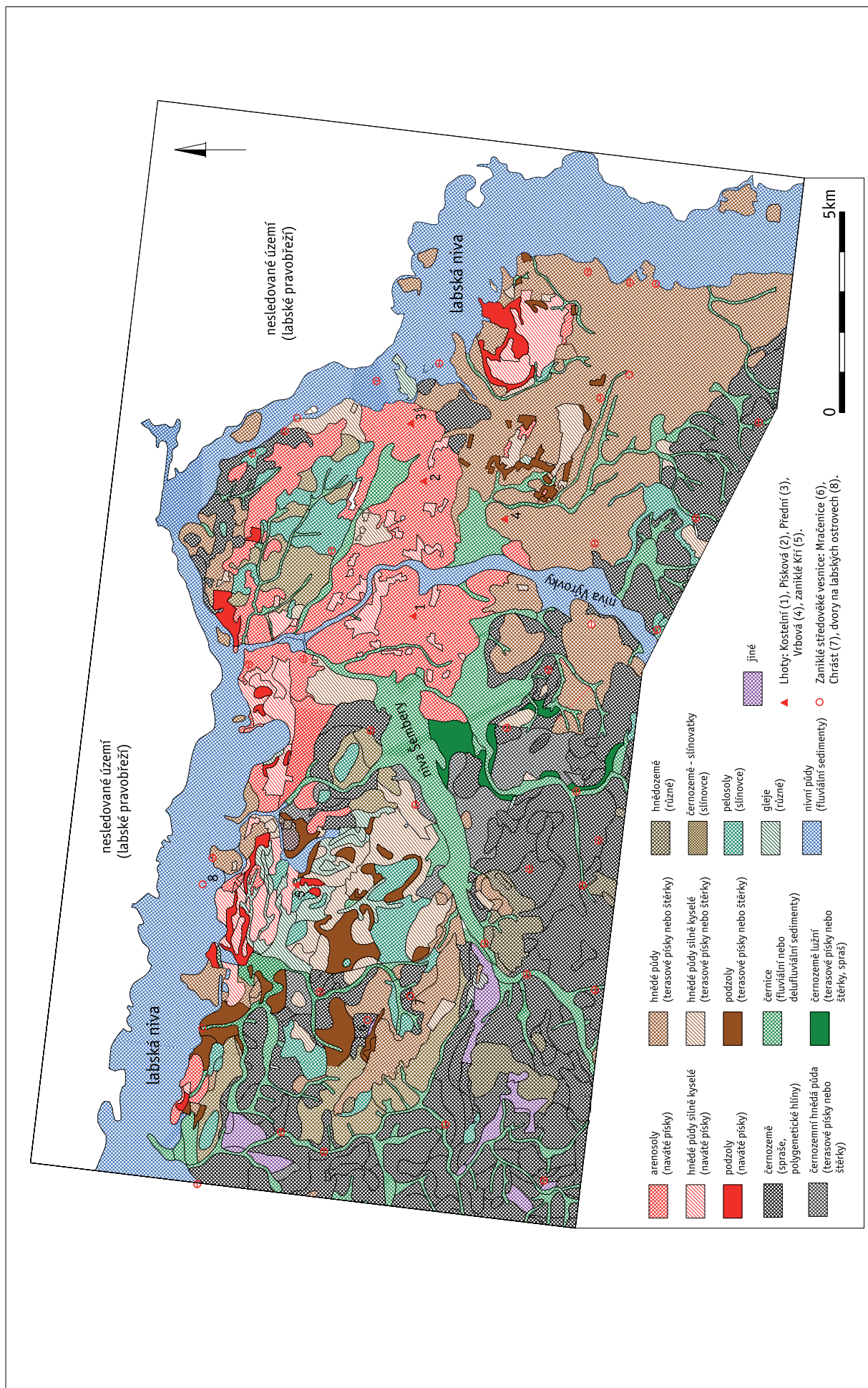
**Obr. 8:** Rozšíření navátých písků v užší sledované oblasti.  
 Podklad: Holásek red. 1987; týž 1992.



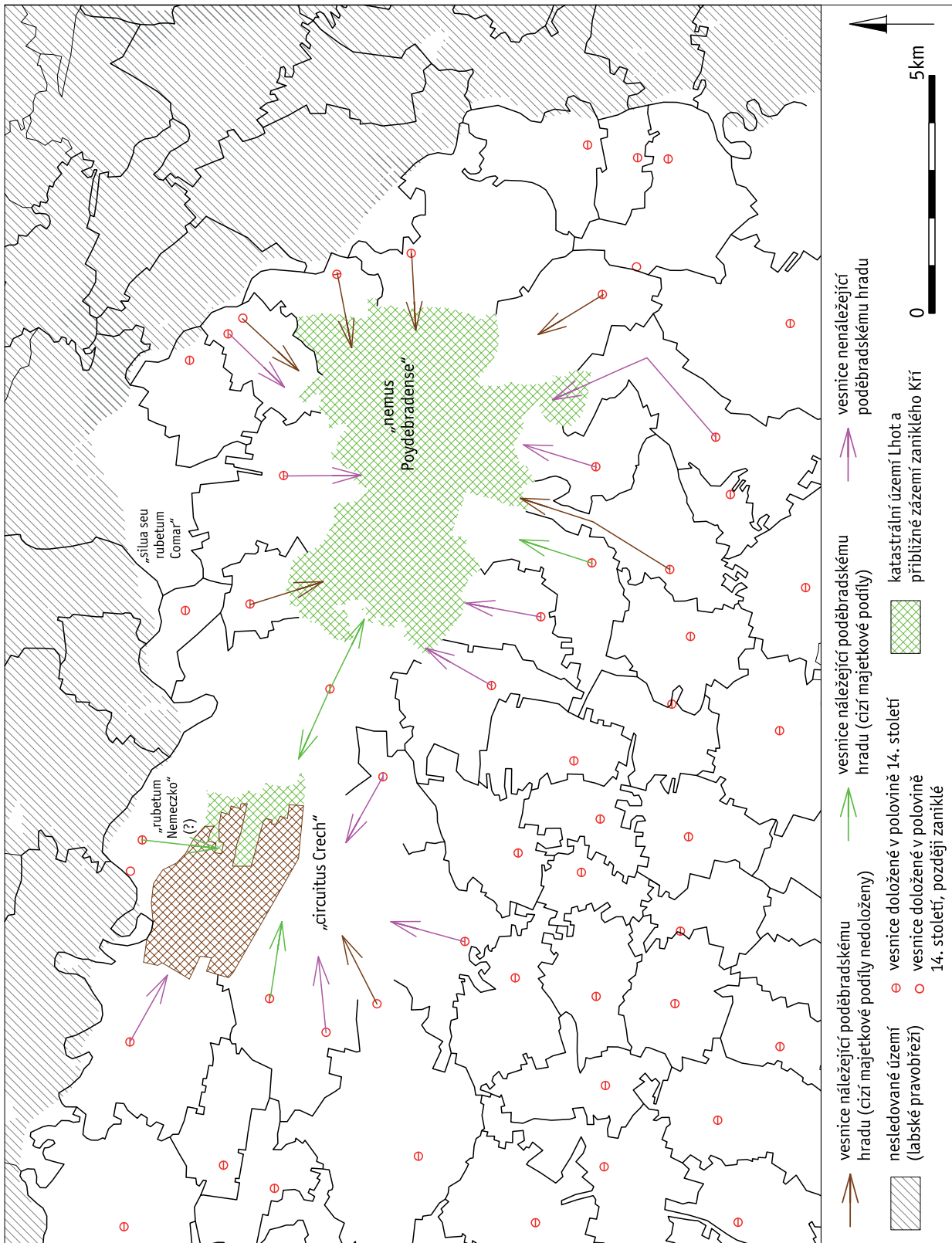
Obr. 9: Přírodní podmínky na užším sledovaném území I. Reliéf.



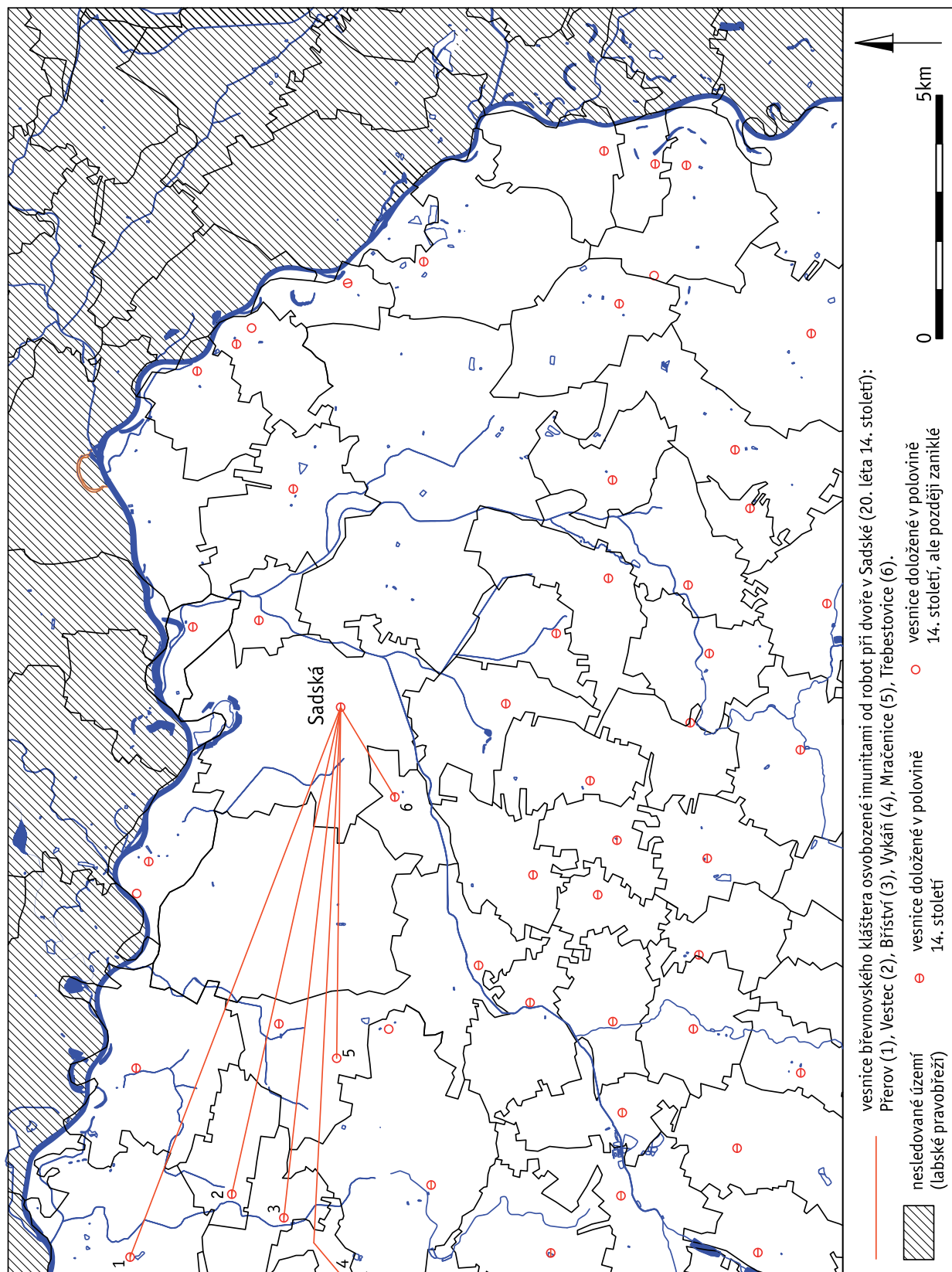
Obr. 10: Přírodní podmínky na užším sledovaném území II. Vodní síť.



**Obr. 11:** Přírodní podmínky na užším sledovaném území III. Půdní charakteristika. Podklad: Tomášek red. 1990a; Sidorinová red. 1993.

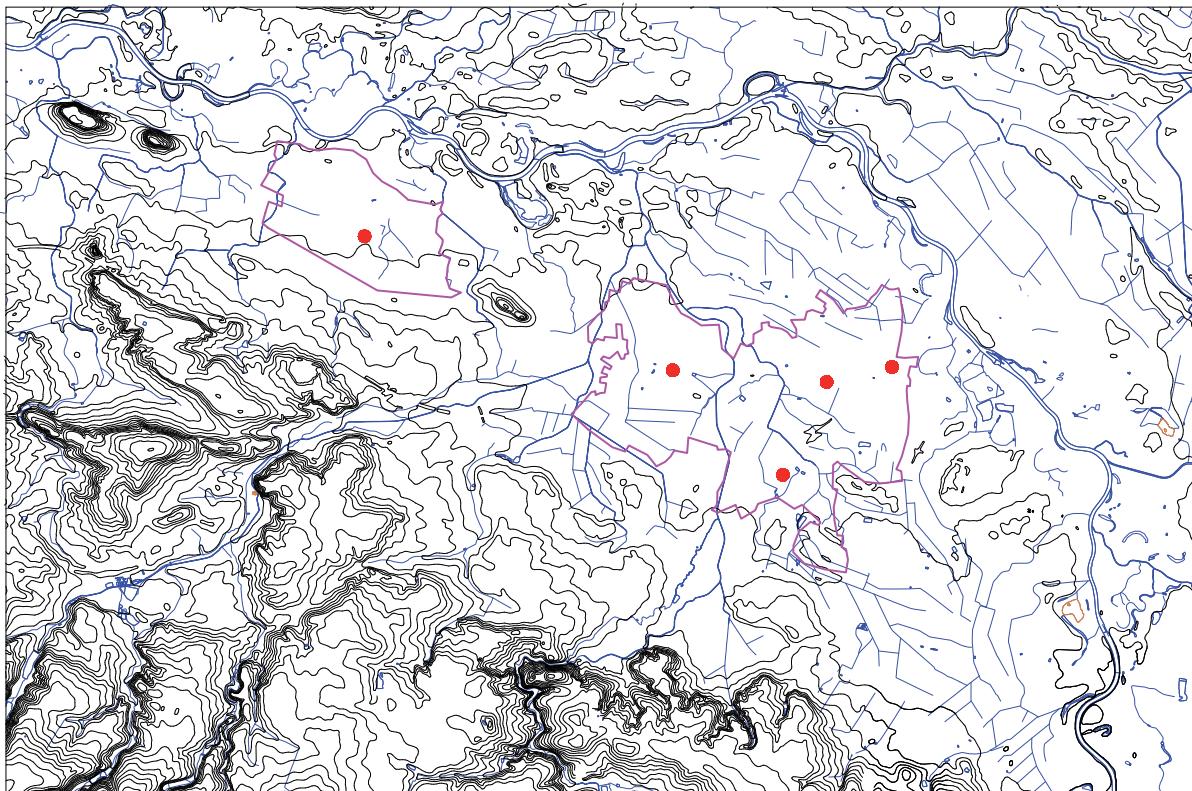


Obr. 12: Hypotetické využití navátých přísků u Sadské před založením Lhot. Podle: srv. kap. 10.



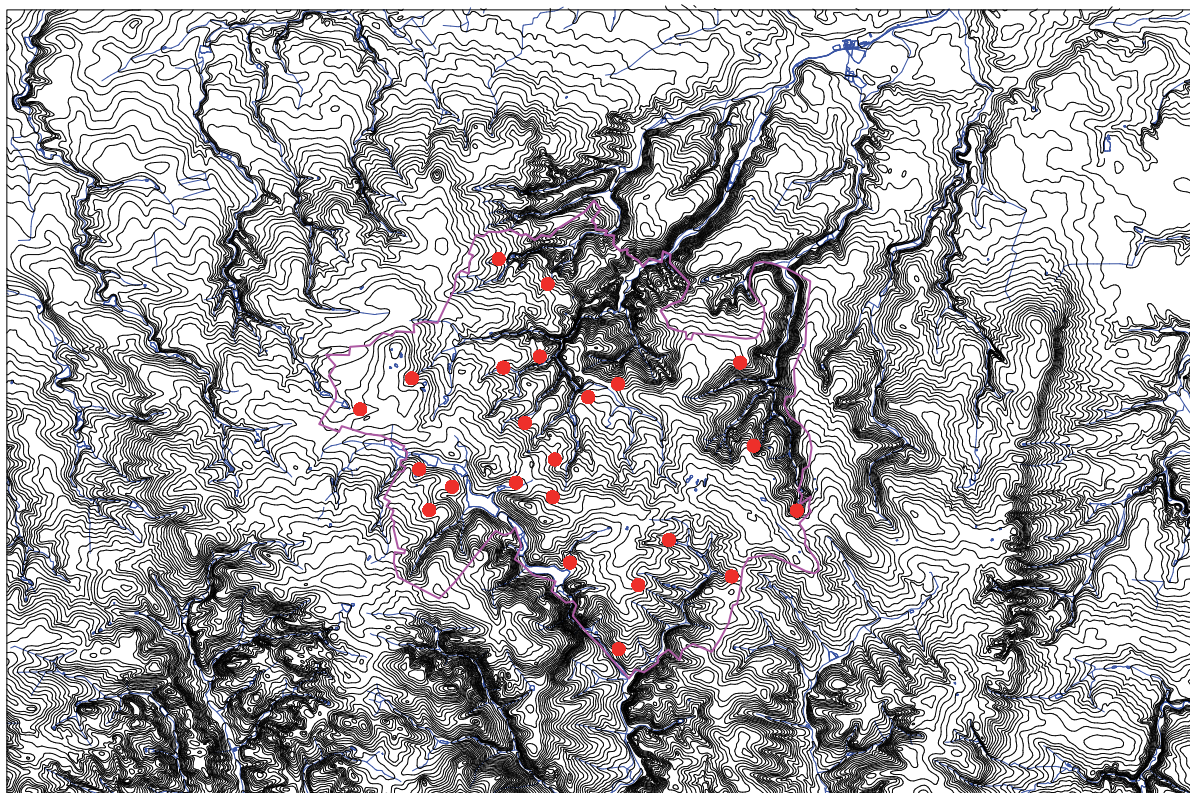
**Obr. 13:** Vesnice břevnovského kláštera nucené ve 20. letech 14. století k robotám při královském dvoře v Sadské. Podle: srv. *kap. 10.*





Oblast pozdních lokací u Sadské (pol. 14. století).

● nově založené vesnice (Lhoty)



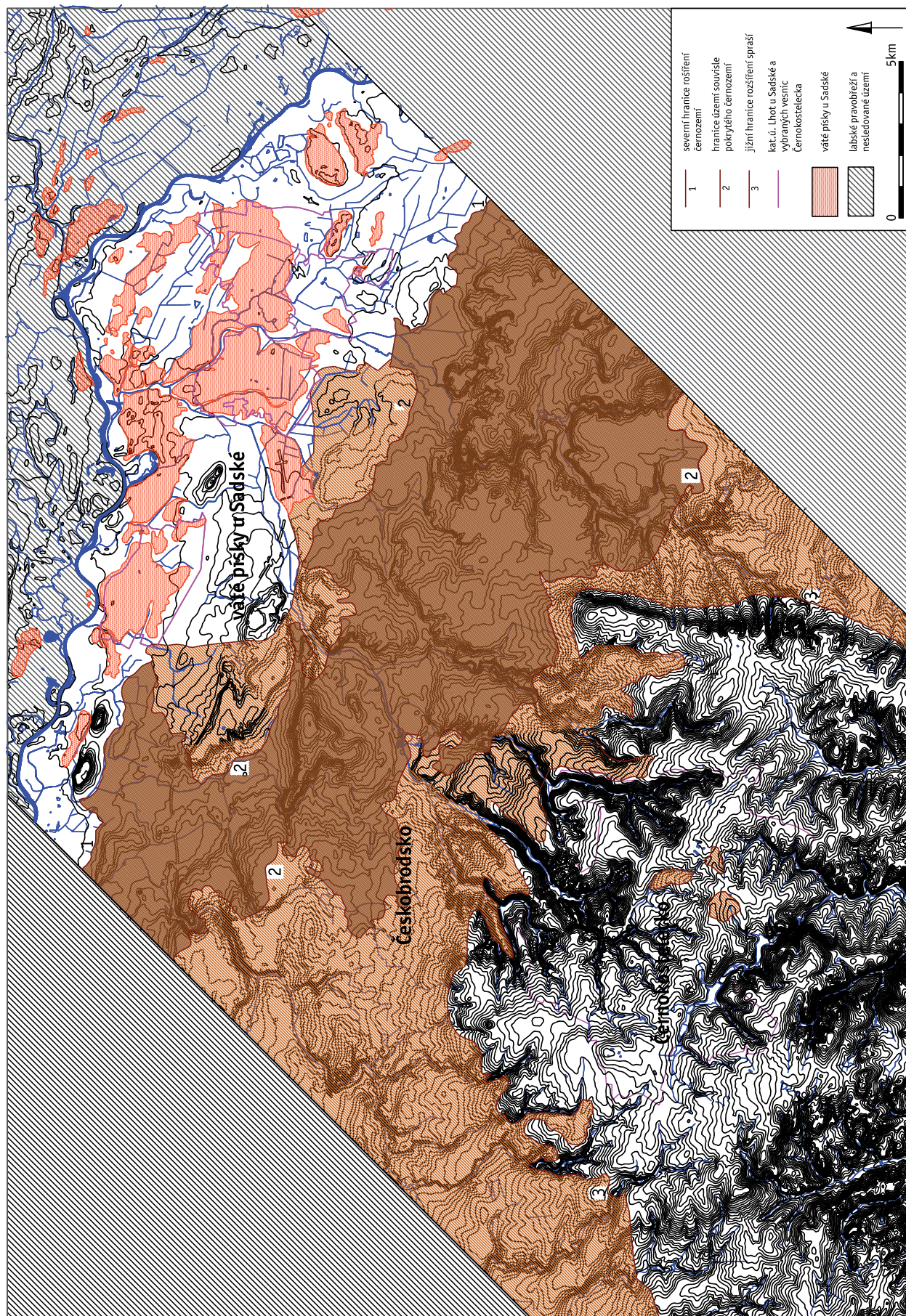
Detailněji zkoumaná oblast u Kostelce nad Černými Lesy.

● doložená nebo předpokládaná sídliště 2. pol. 13. století

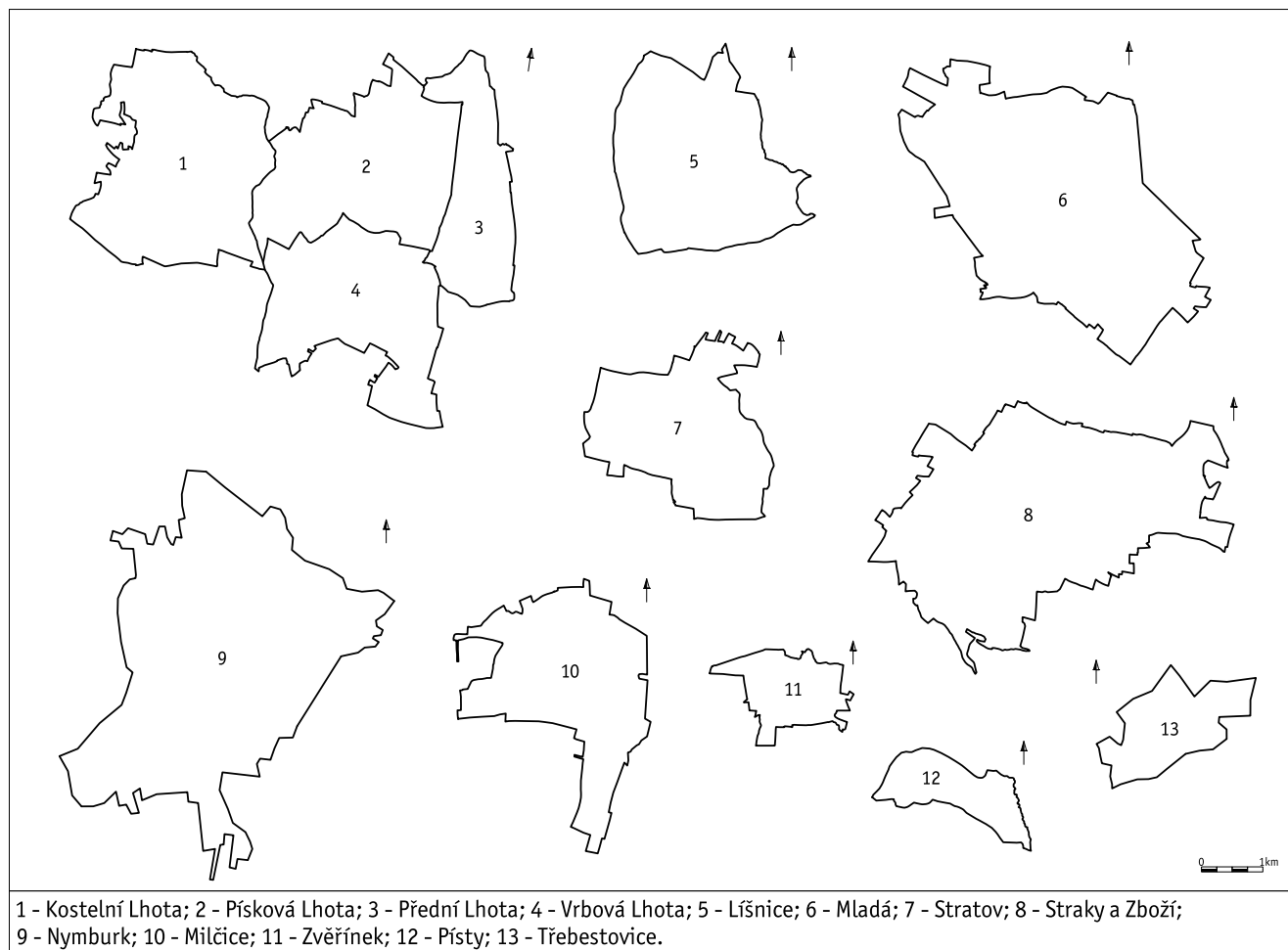
0 5km



Obr. 14: Srovnání počátečních fází osídlení Černokostecka a navátých písků u Sadské.  
Podle: srv. kap. 10.



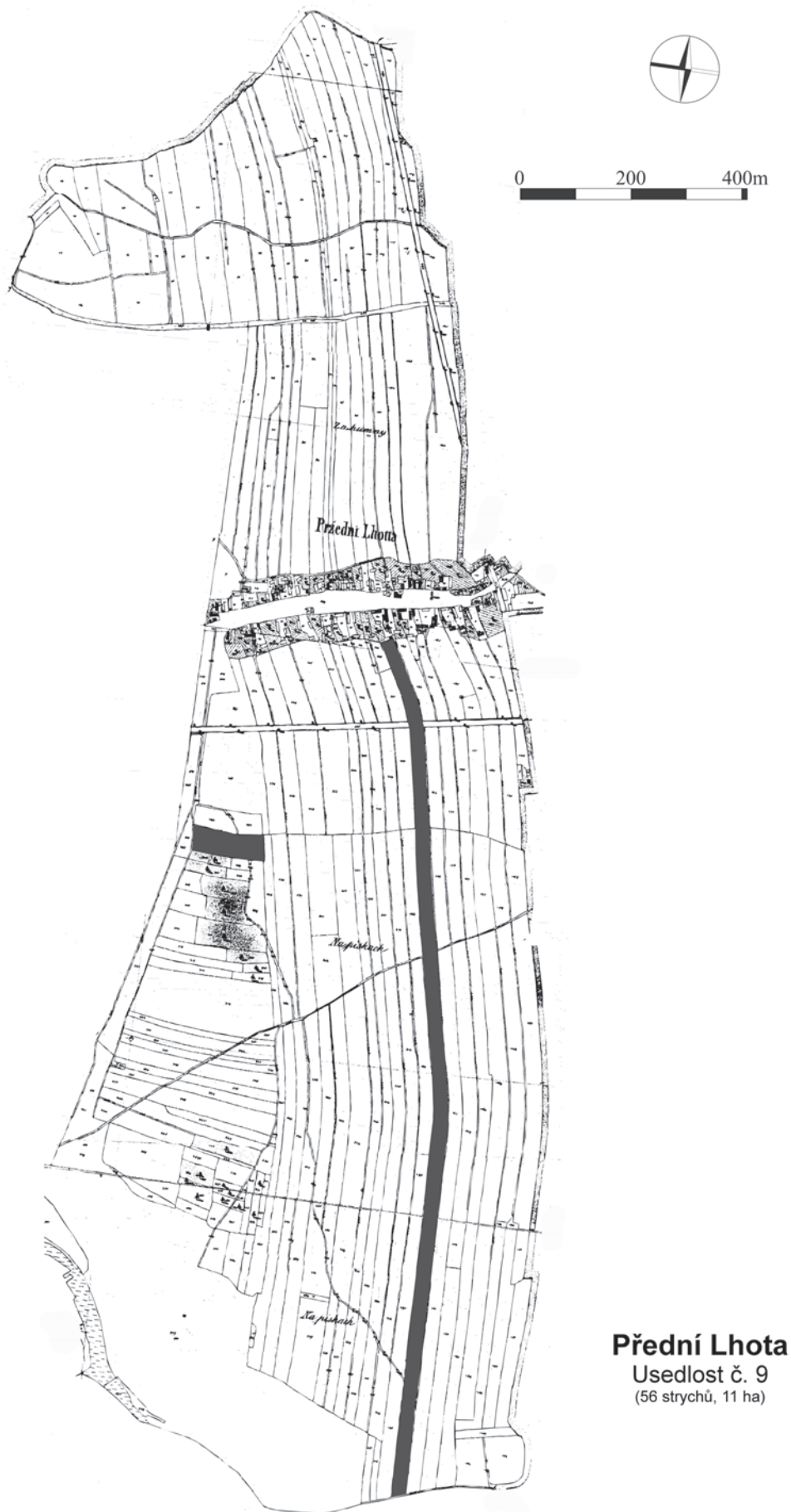
Obr. 15: Pošembeří. Reliéf, geologická a půdní charakteristika. Podle: Sidorinová red. 1993; Tomášek red. 1990a; Holáček red. 1987; Holáček red. 1992



**Obr. 16.** Srovnání detailněji analyzovaných katastrálních území.



Obr. 17. Císařské otisky stabilního katastru Kostelní, Pískové, Přední a Vrbové Lhoty.  
Podle: císařských otisků 1842 (ÚAGK)



**Obr. 18.** Přední Lhota. Rozložení parcel jedné z typických usedlostí.

Podklad: císařský otisk stabilního katastru Přední Lhoty, 1842 (ÚAGK). Dále Geometrischer Grund Rieß von dem Dorf Lhotta Predni, Pollabetz und Kluk, 1778, 1/3 linie = 1 sáh (1:2597), M. Lamontage, rkp. kol., SOBA, fVP, inv.č. 4516.



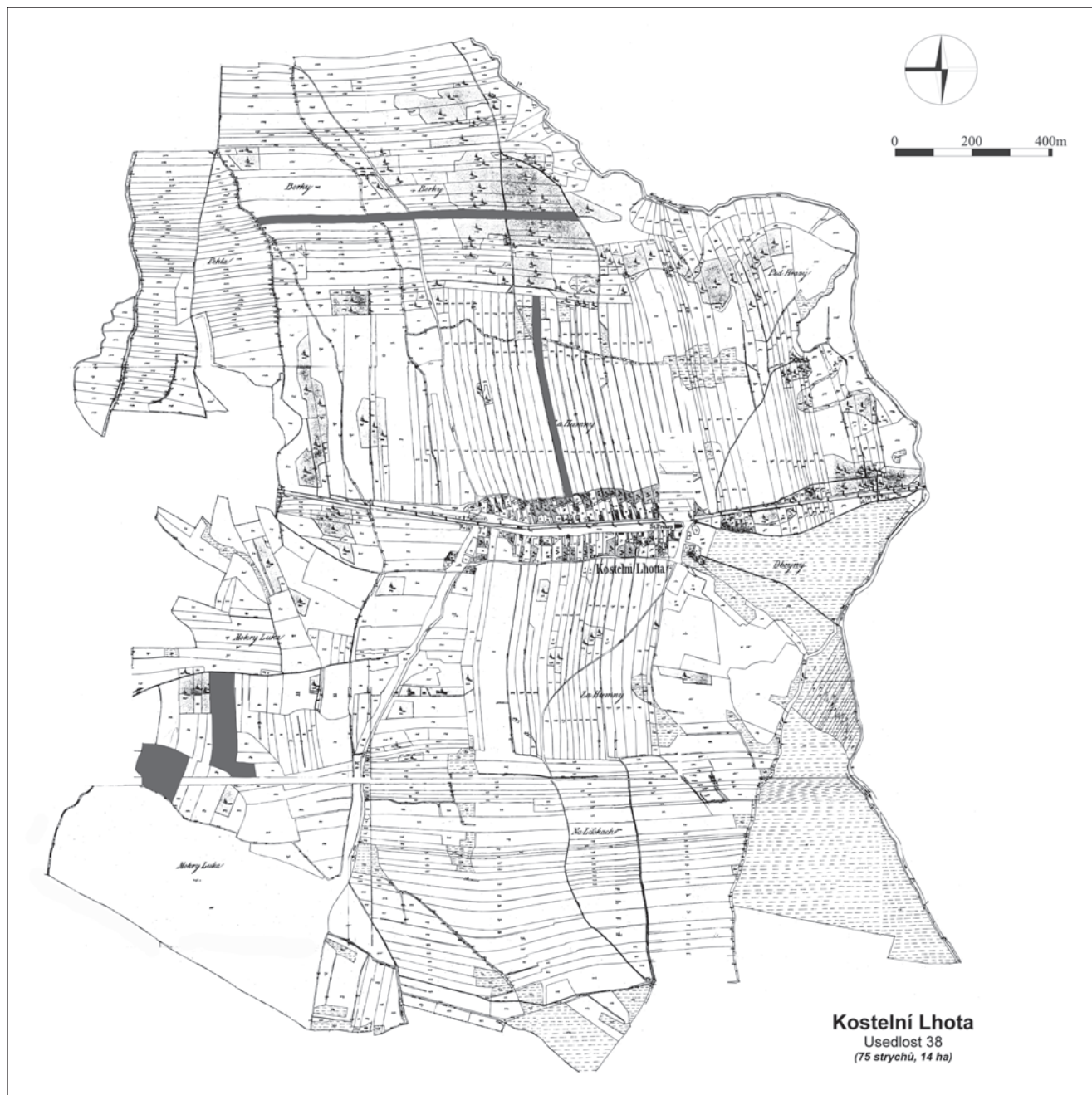
**Obr. 19.** Písková Lhota. Rozložení parcel jedné z typických usedlostí (1778).

Podklad: císařský otisk stabilního katastru Pískové Lhoty, 1842 (ÚAGK). Dále Geometrischer Grund Rieß von dem Dorf Lhotta Piskowa, 1778, 1/3 linie = 1 sáh (1:2597), M. Wanderer, rkp. kol., SObA, fVP, inv.č. 4494.



**Obr. 20.** Písková Lhota. Rozložení parcel usedlostí se scelenou majetkovou držbou (1778).

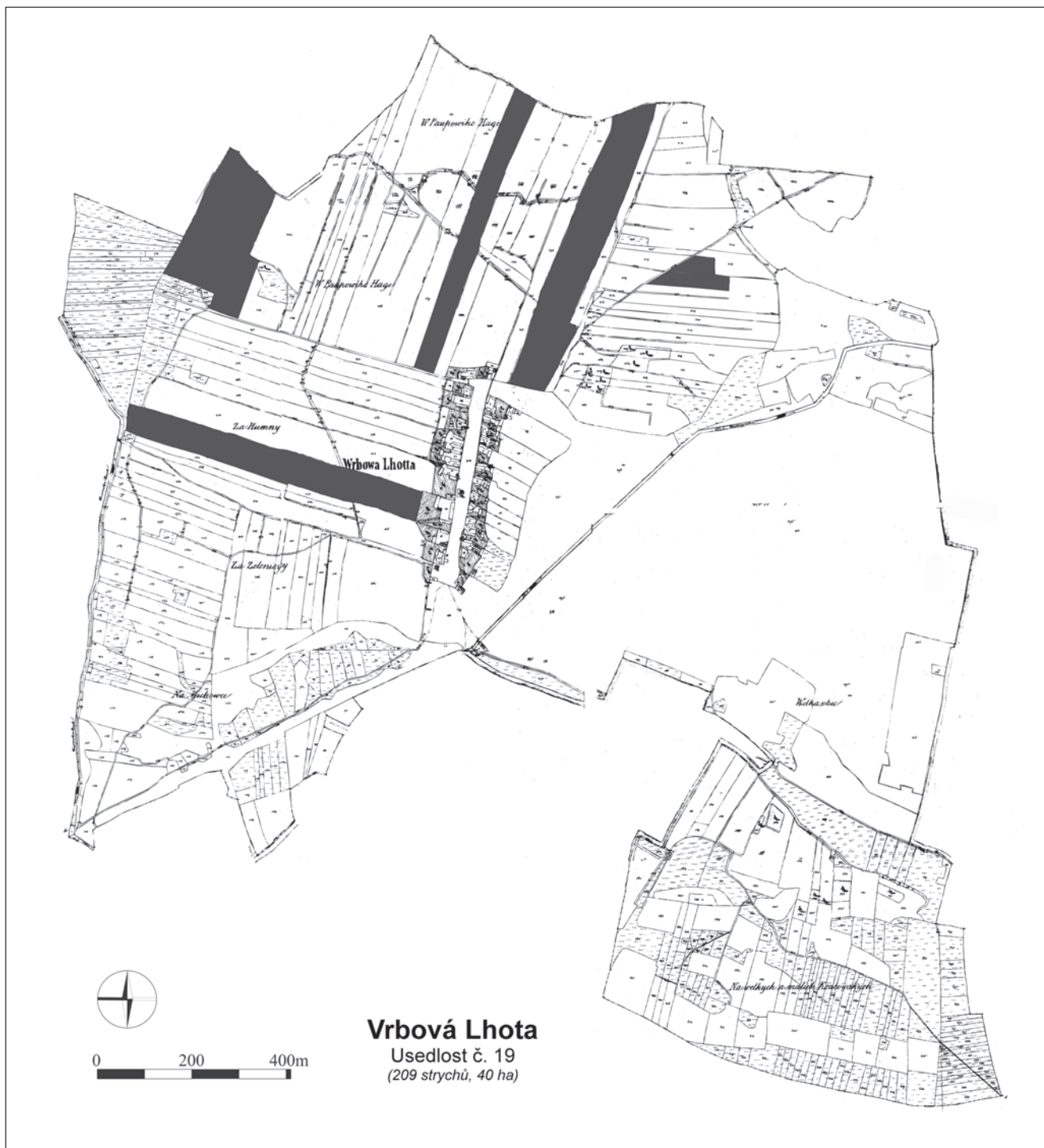
Podklad: císařský otisk stabilního katastru Pískové Lhoty, 1842 (ÚAGK). Dále Geometrischer Grund Rieß von dem Dorf Lhotta Piskowa, 1778, 1/3 linie = 1 sáh (1:2597), M. Wanderer, rkp. kol., SObA, fVP, inv.č. 4494.



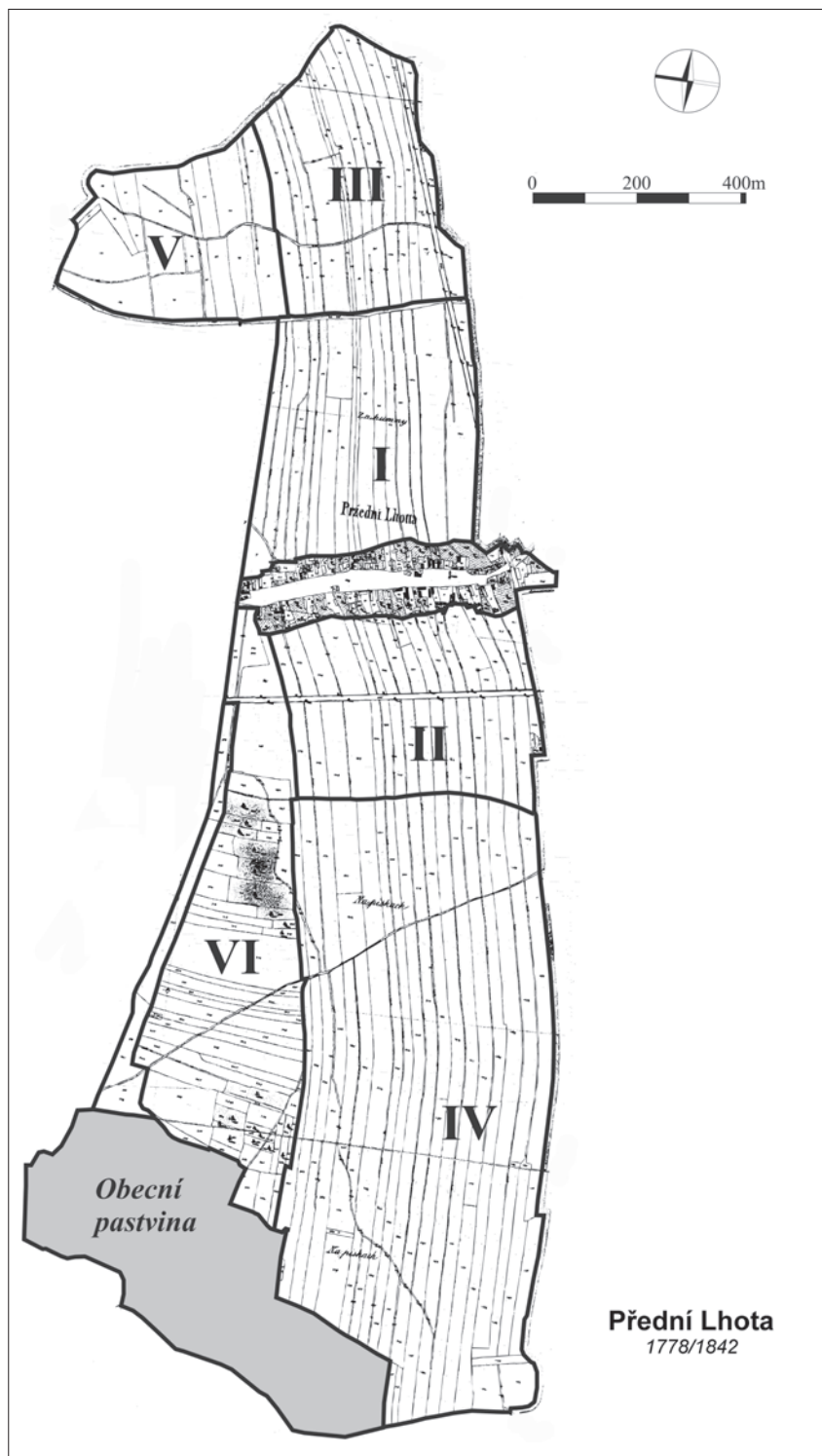
**Obr. 21.** Kostelní Lhota. Rozložení parcel jedné z typických usedlostí roku (1778).

Podklad: císařský otisk stabilního katastru Kostelní Lhoty, 1842 (ÚAGK). Dále Geometrischer Grund Rieß von dem Dorf Lhotta Kostelni, 1778, 1/3 linie = 1 sáh (1:2597), M. Wanderer, rkp. kol., *SOBA, fVP*, i.č. 4495.



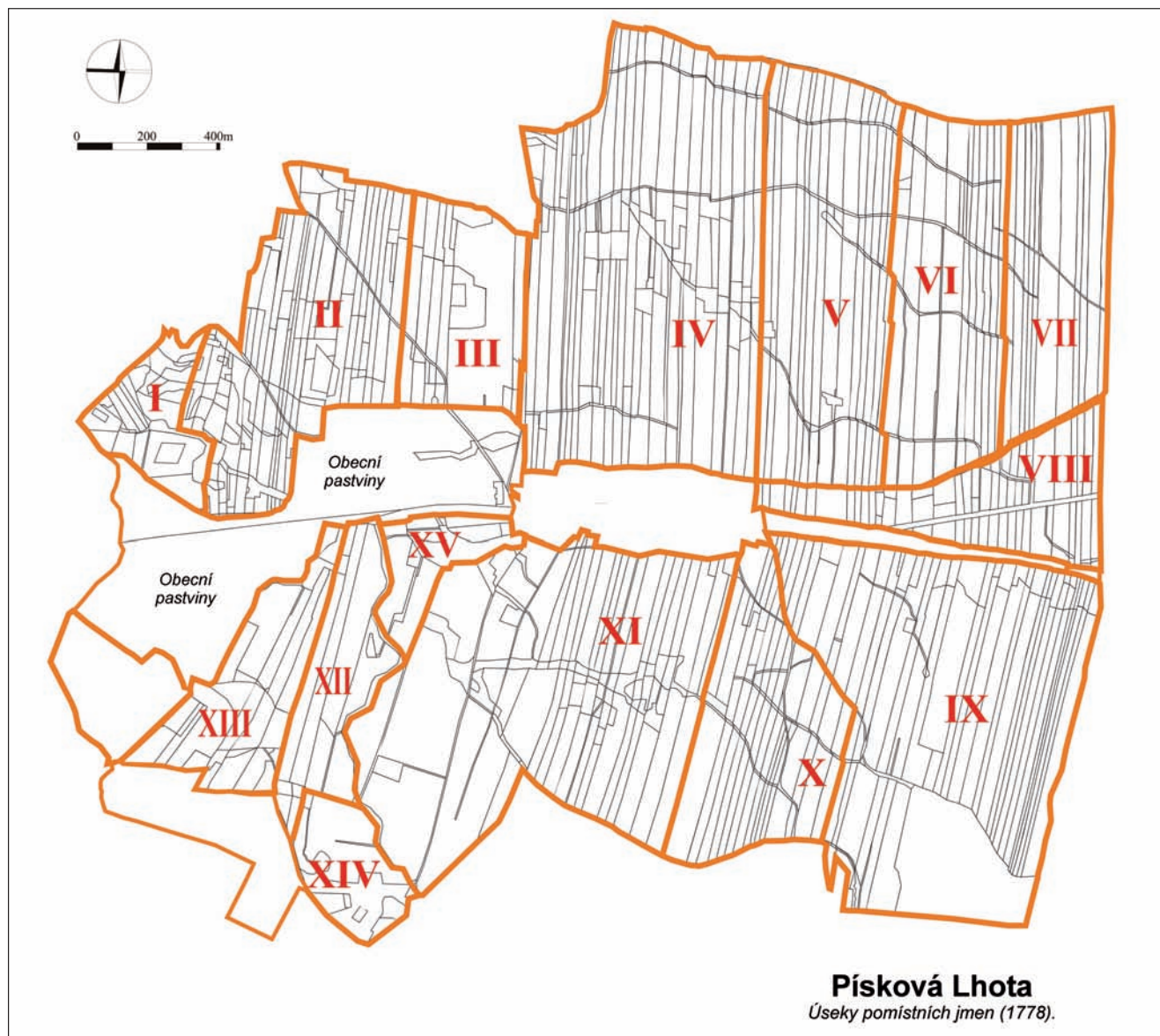


**Obr. 22.** Vrbová Lhota. Rozložení parcel jedné z typických usedlostí roku (1778).  
Podklad: císařský otisk stabilního katastru Vrbové Lhoty, 1842 (ÚAGK). Dále Geometrischer Grund Rieß von dem Dorf Lhotta Piskowa, 1778, 1/3 linie = 1 sáh (1:2597), M. Wanderer, rkp. kol., SObA, fVP, inv.č. 4492, 4497.

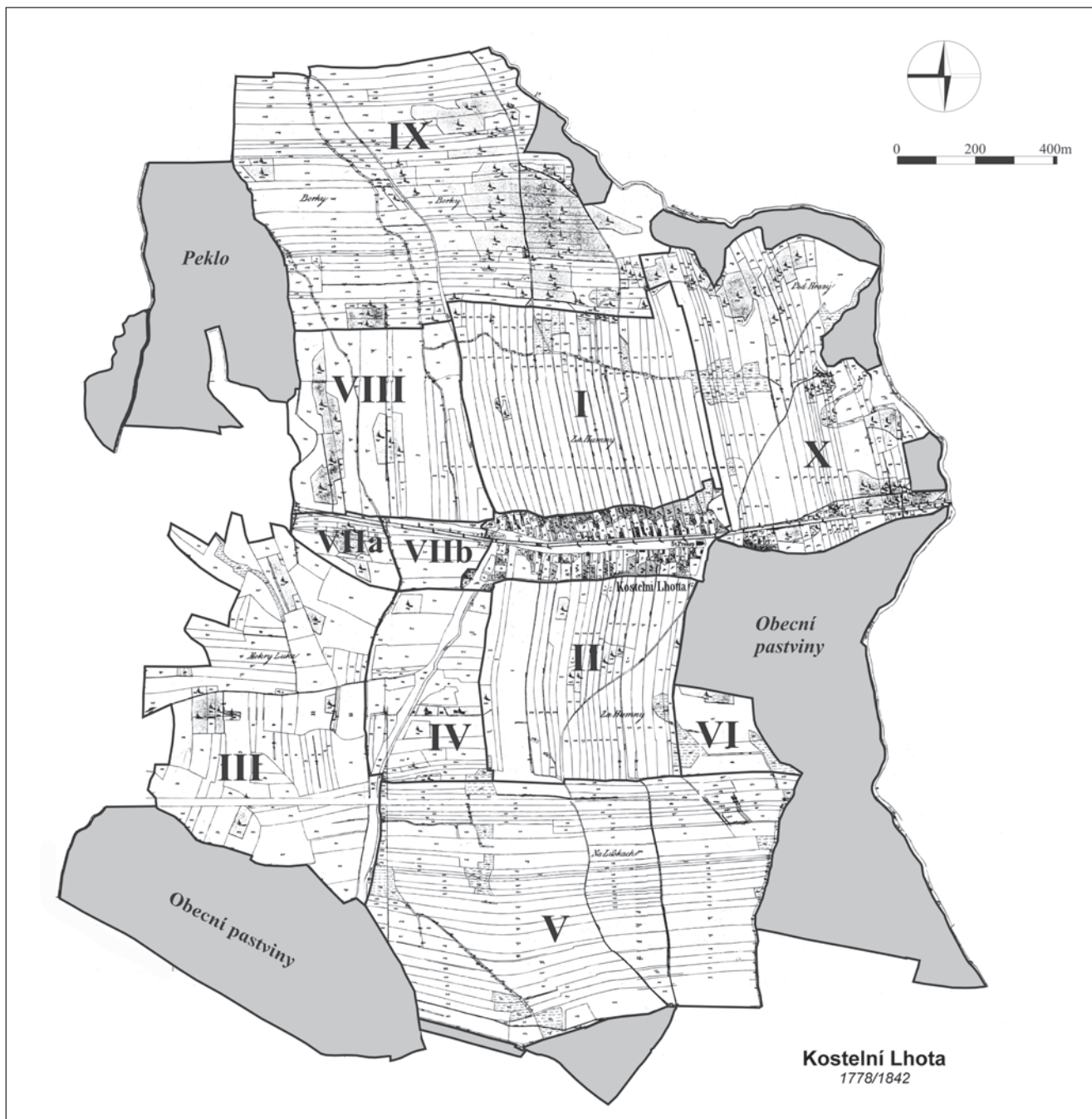


Obr. 23. Přední Lhota. Základní osnova plužiny (1778-1842).  
Podklad: jako obr. 18.

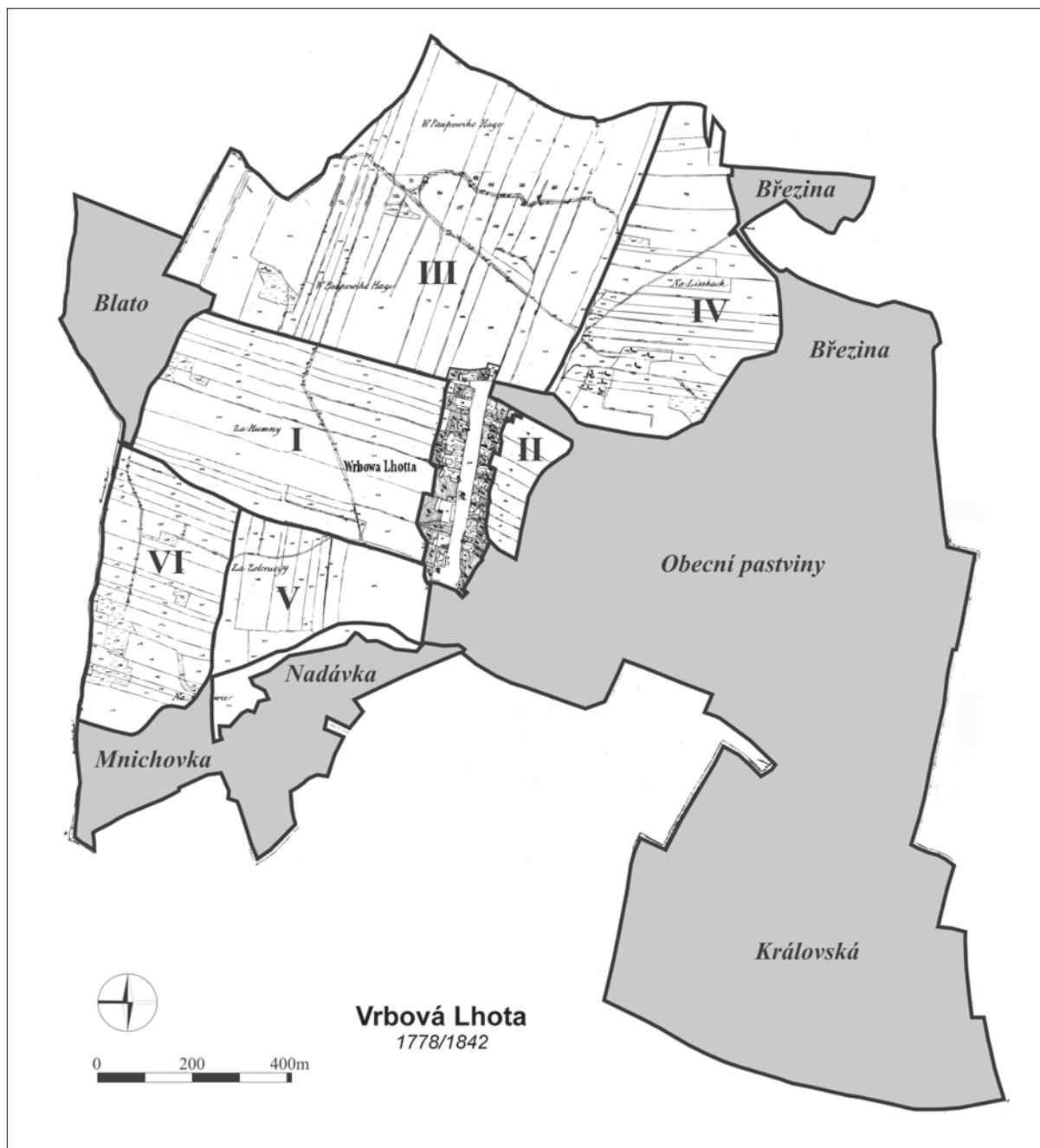




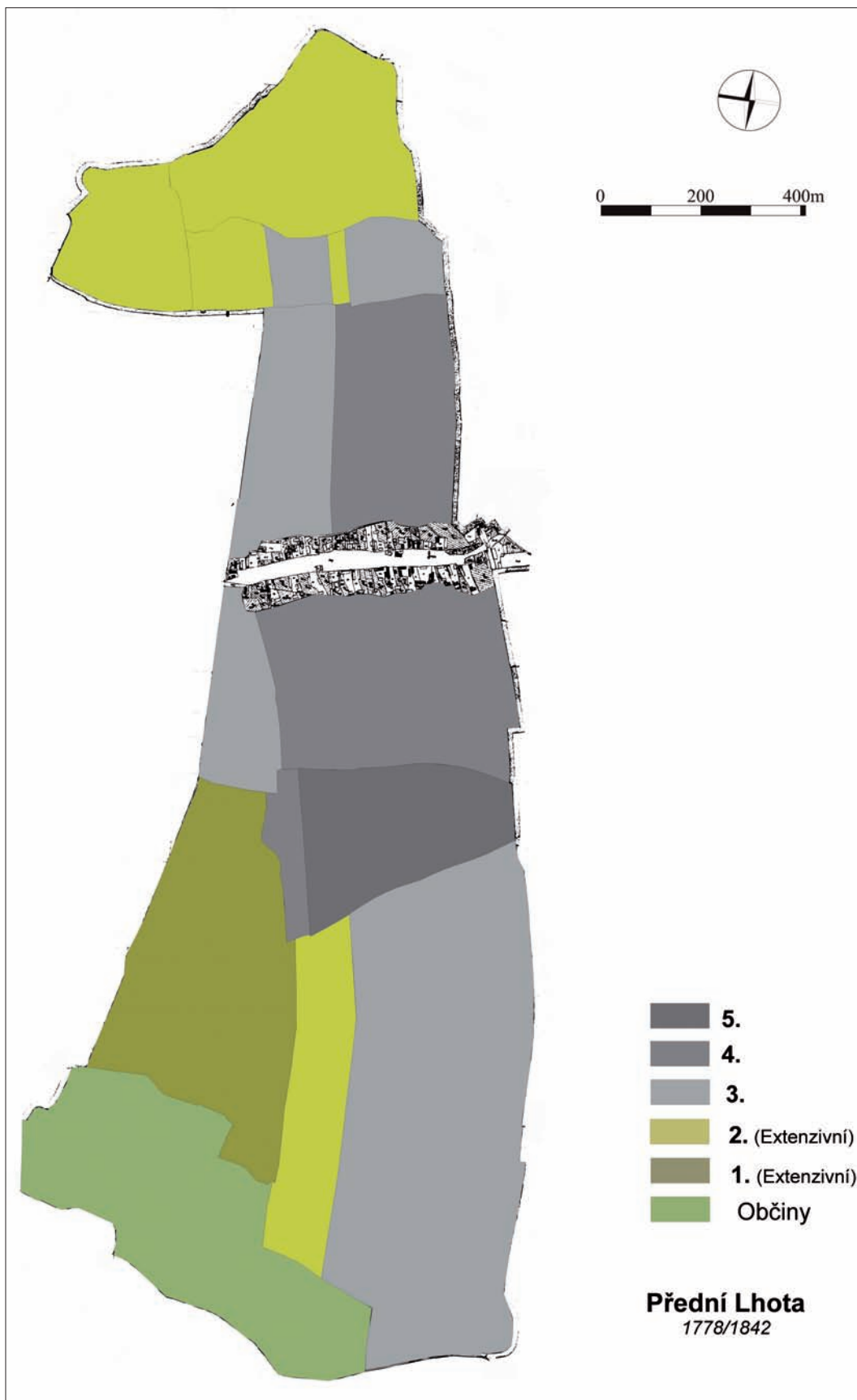
Obr. 25. Písková Lhota. Rozčlenění plůžiny podle pomístních jmen (1778).  
Podklad: jako obr. 20.



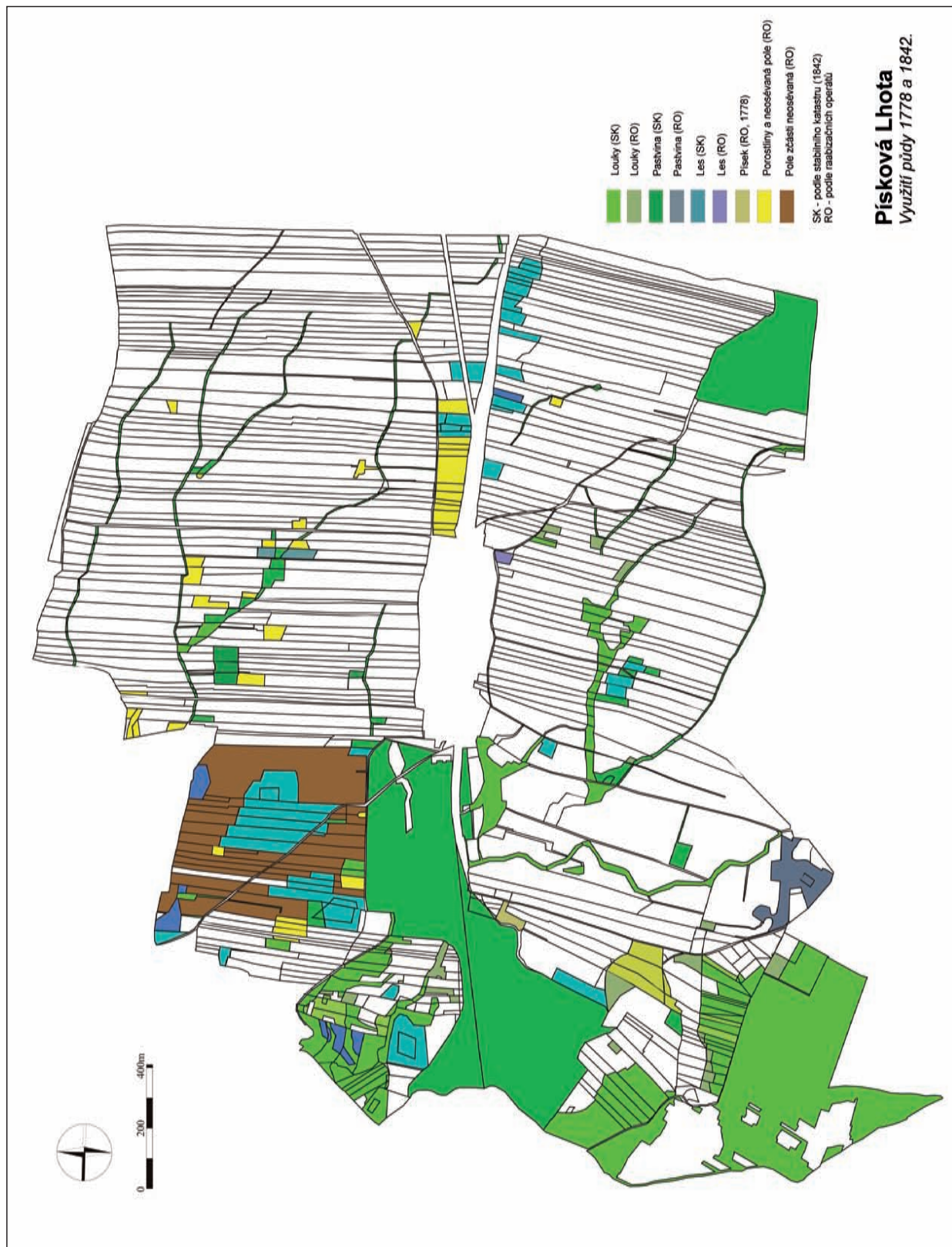
Obr. 26. Kostelní Lhota. Základní osnova plužiny (1778-1842).  
Podklad: jako obr. 21.



Obr. 27. Vrbová Lhota. Základní osnova plužiny (1778-1842).  
Podklad: jako obr. 22.

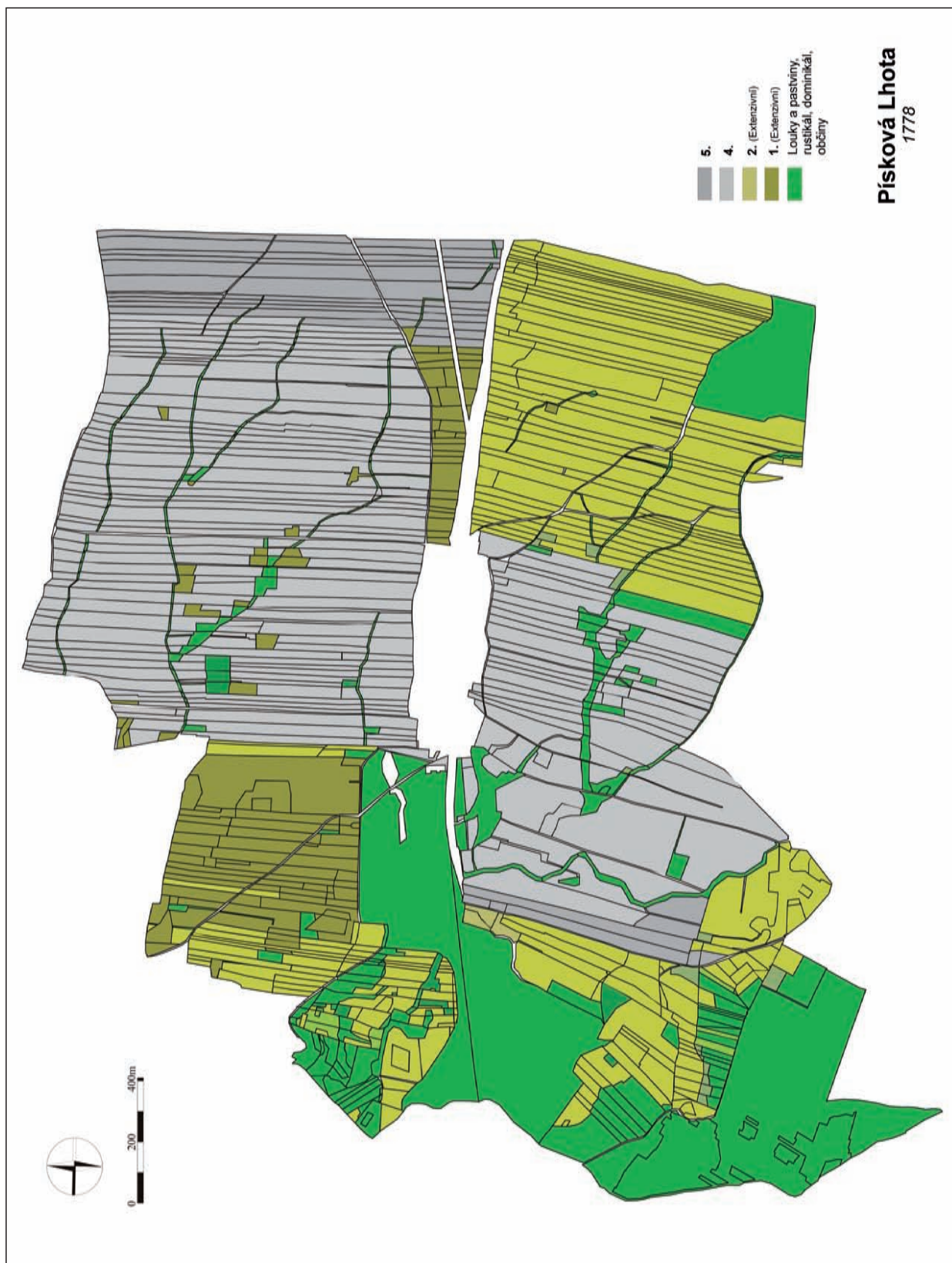


Obr. 28. Přední Lhota. Intenzita a způsob zemědělského využití plužiny (1778).  
Podklad: jako obr. 18.

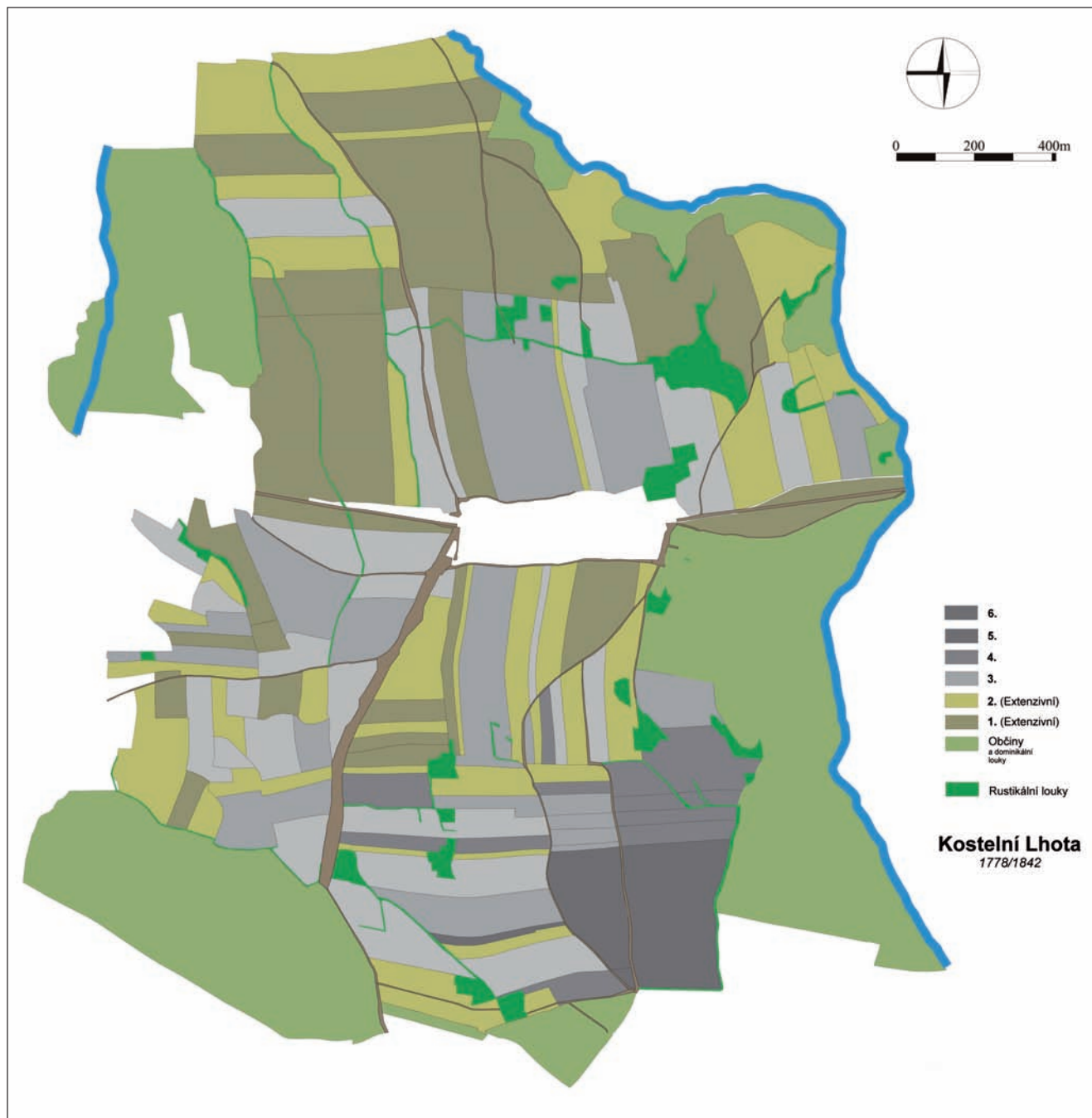


Obr. 29. Písková Lhota. Využití plůžiny podle zemědělských kultur (1778-1842).  
 Podklad: jako obr. 20.

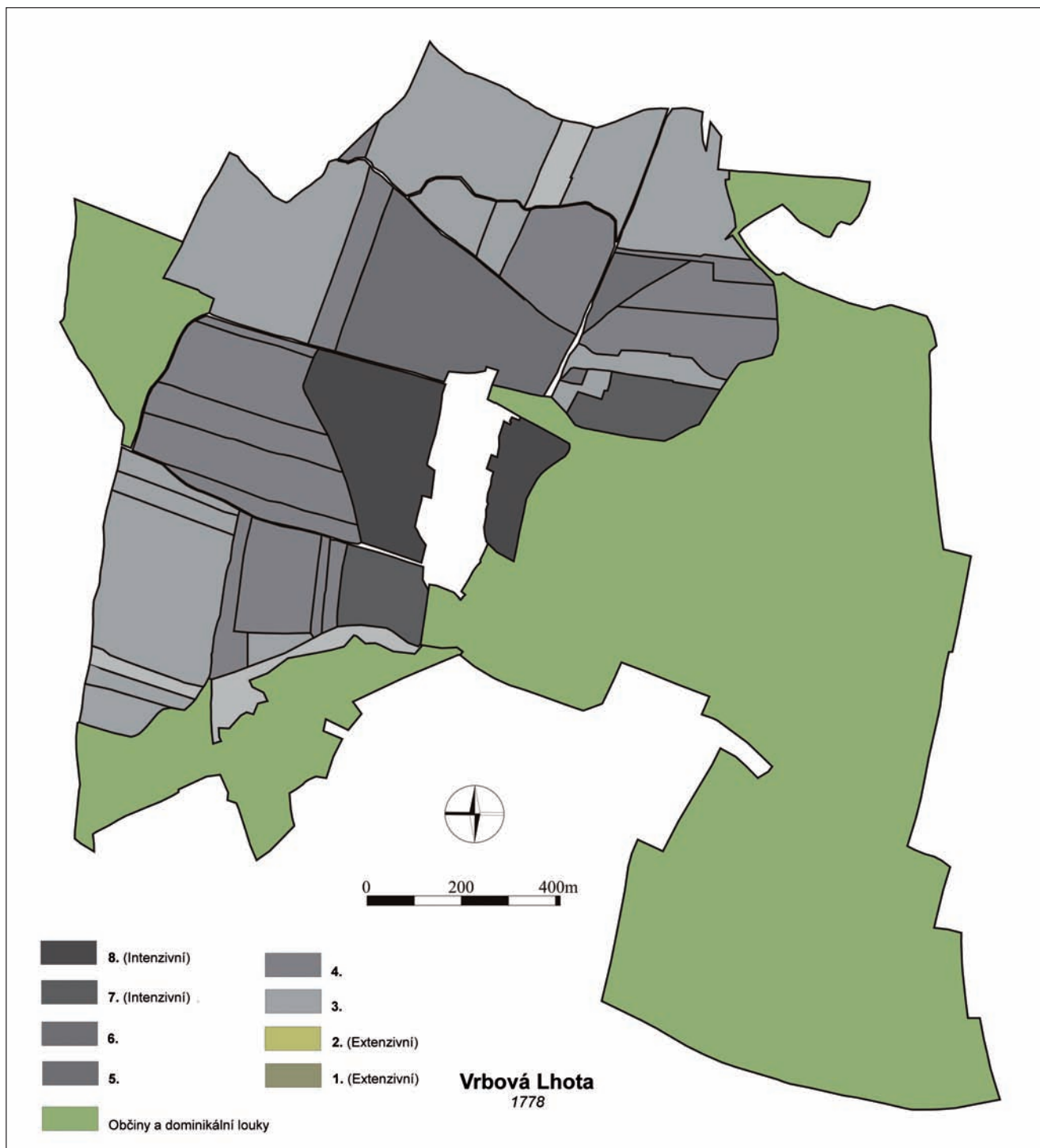




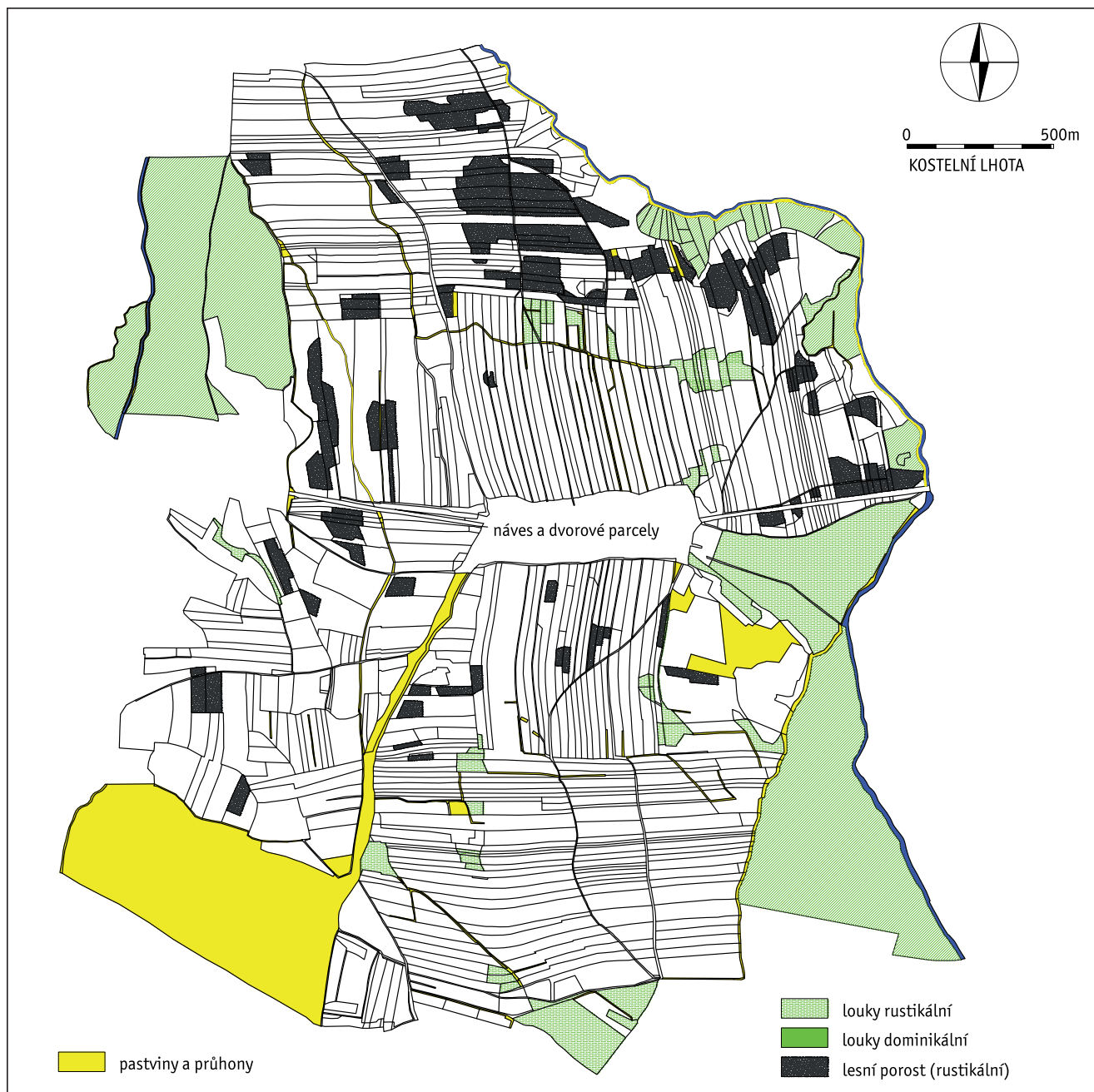
Obr. 30. Písková Lhota. Intenzita a způsob zemědělského využití plužiny (1778).  
Podklad: jako obr. 20.



Obr. 31. Kostelní Lhota. Intenzita a způsob zemědělského využití plůžiny (1778).  
Podklad: jako obr. 21.



Obr. 32. Vrbová Lhota. Intenzita a způsob zemědělského využití plužiny (1778).  
Podklad: jako obr. 22.



**Obr. 33.** Kostelní Lhota. Využití plužiny podle zemědělských kultur (1842).  
Podklad: císařský otisk stabilního katastru Kostelní Lhoty, 1842 (ÚAGK).



**Obr. 34.** Kostelní Lhota. Dlouhodobě úhorovaná pole a jednopolí (pouze jař) podle josefského katastru (1785/1789).  
Poklad: jako obr. 21.



**Obr. 35.** Kostelní Lhota. Skupina zemědělsky nejslabších polí podle raabizačních operátů (1778).  
Podklad: *obr. 21.*

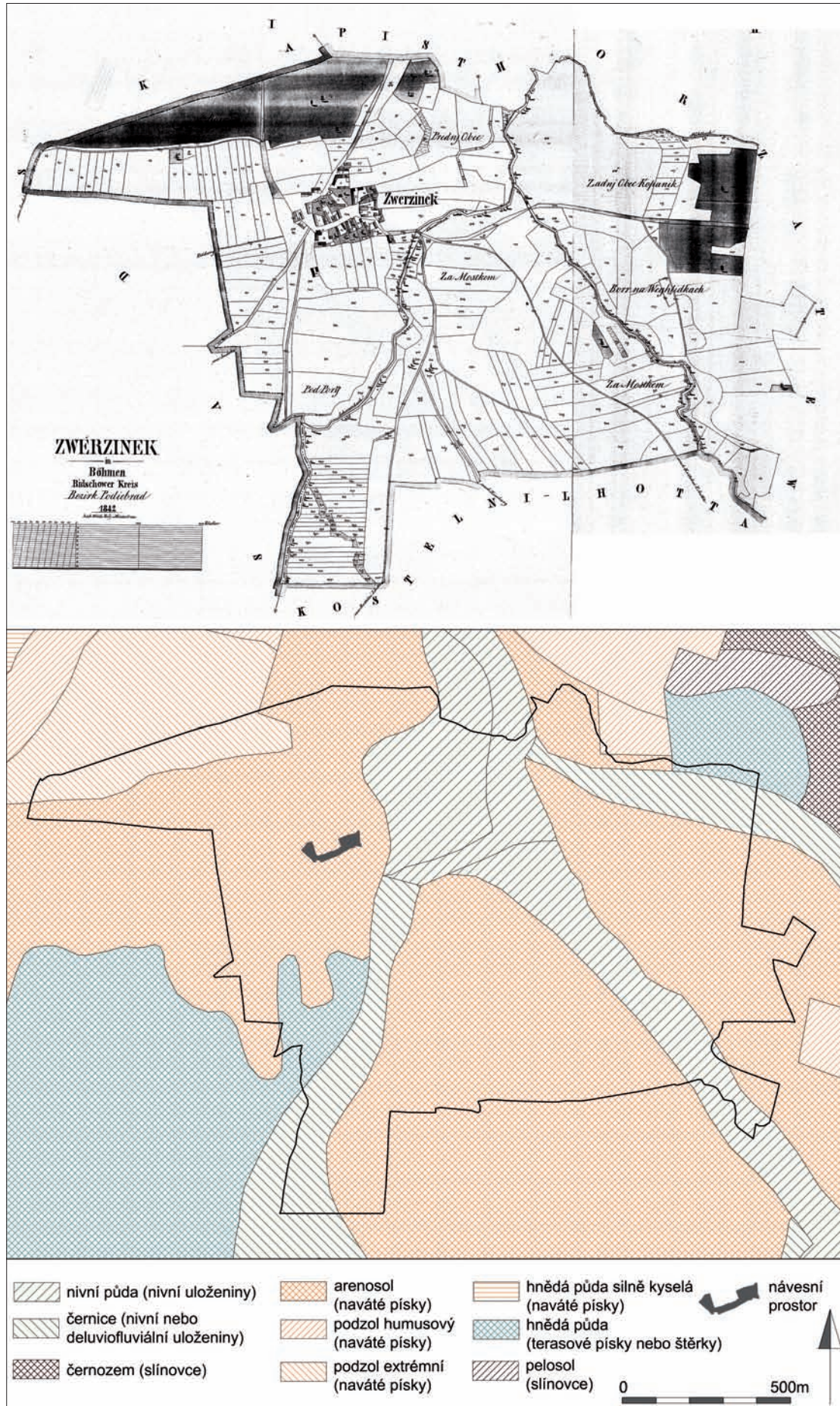


**Obr. 36.** Kostelní Lhota. Rozložení majetku usedlostí analyzovaných v kapitole 6.  
Podklad: obr. 21.

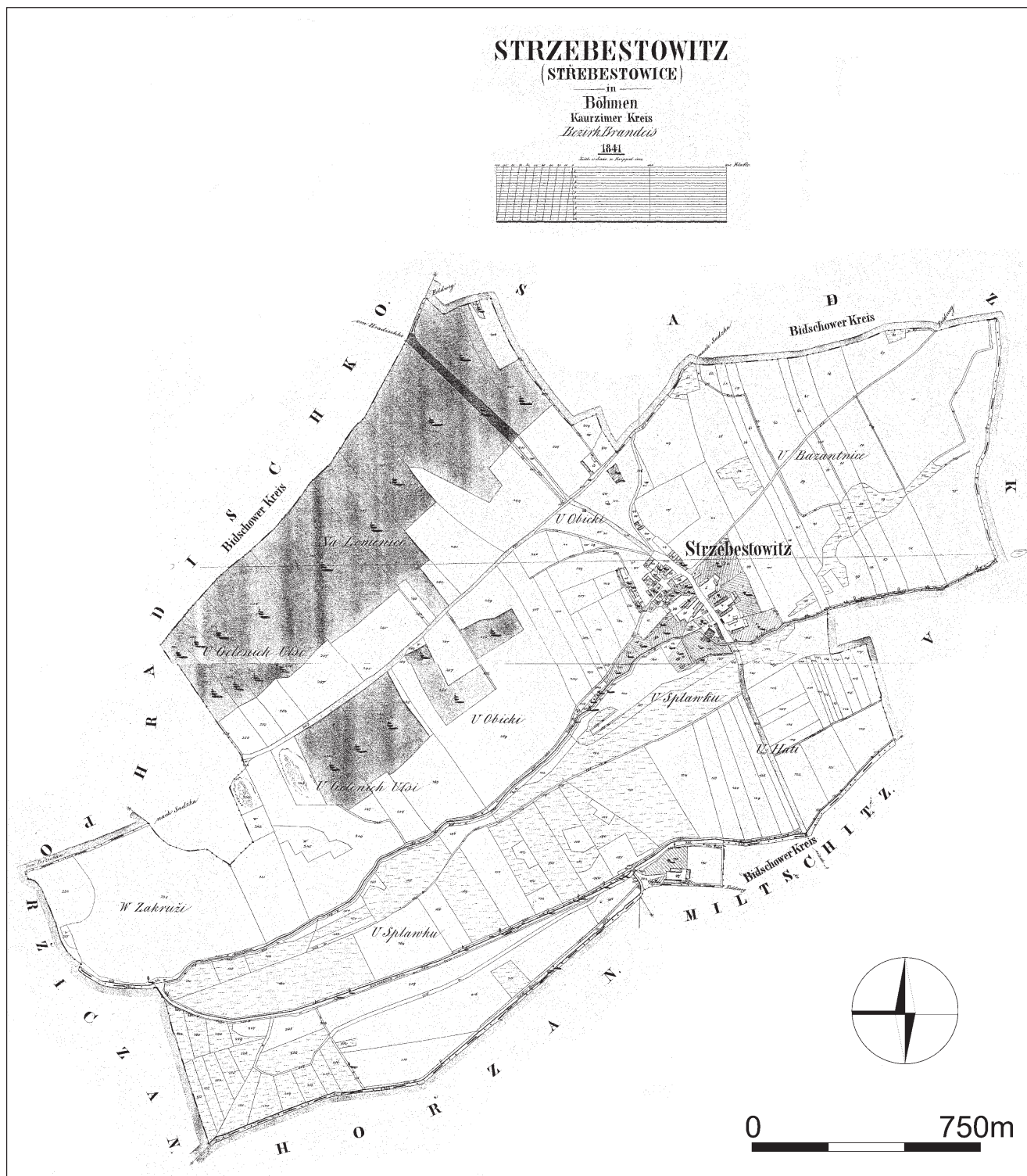


Obr. 37. Píšť. Císařský otisk stabilního katastru a geologická situace. Podklad: císařský otisk stabilního katastru, 1842 (ÚAGK); Holásek red. 1992.





Obr. 38. Zvěřínek. Císařský otisk stabilního katastru a geologická situace. Podklad: císařský otisk stabilního katastru, 1842 (ÚAGK); Holásek red. 1992.



**Obr. 39.** Třebestovice.  
Podklad: císařský otisk stabilního katastru, 1842 (ÚAGK).

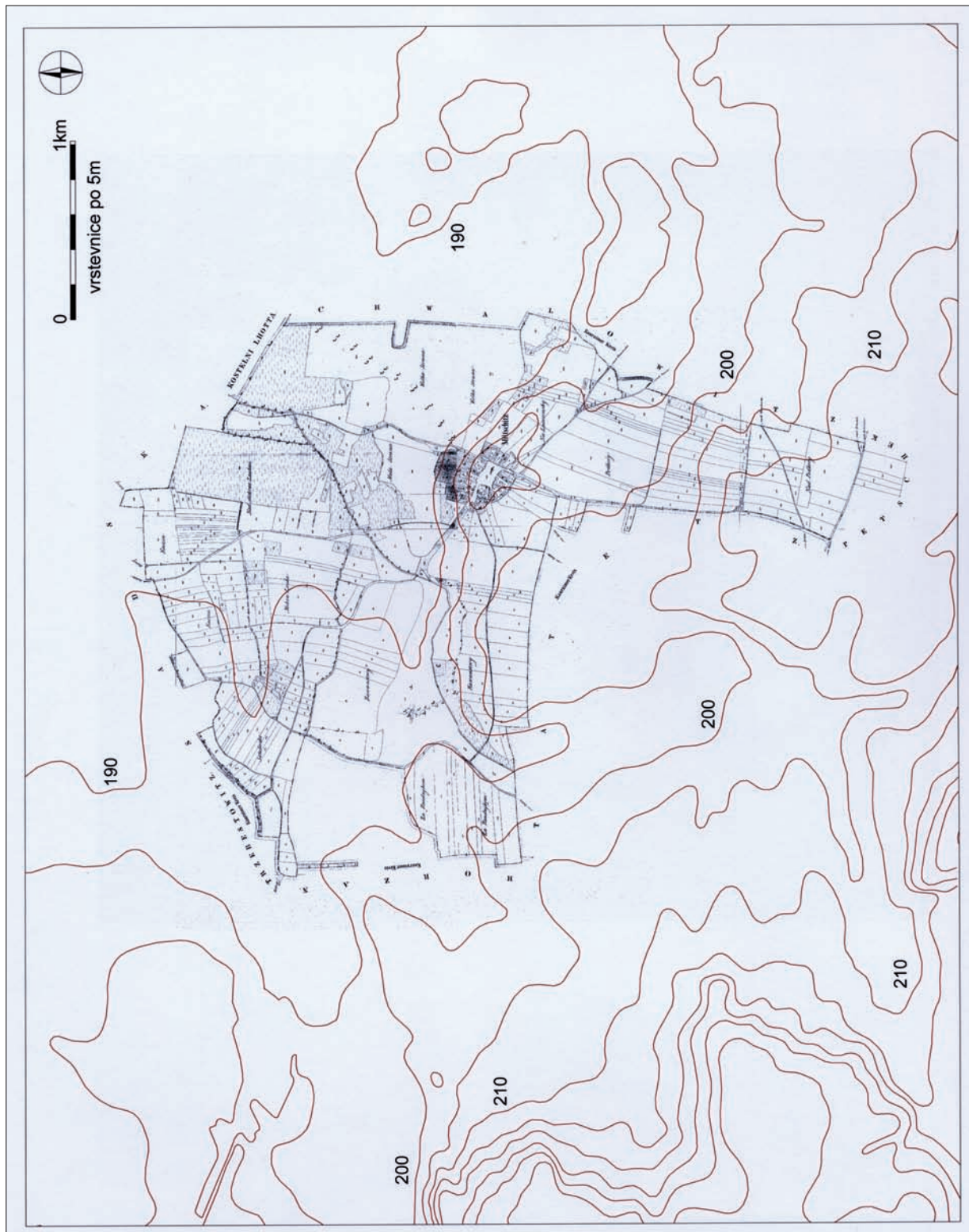


Obr. 40. Sadská.  
Podklad: císařský otisk stabilního katastru, 1842 (ÚAGK).

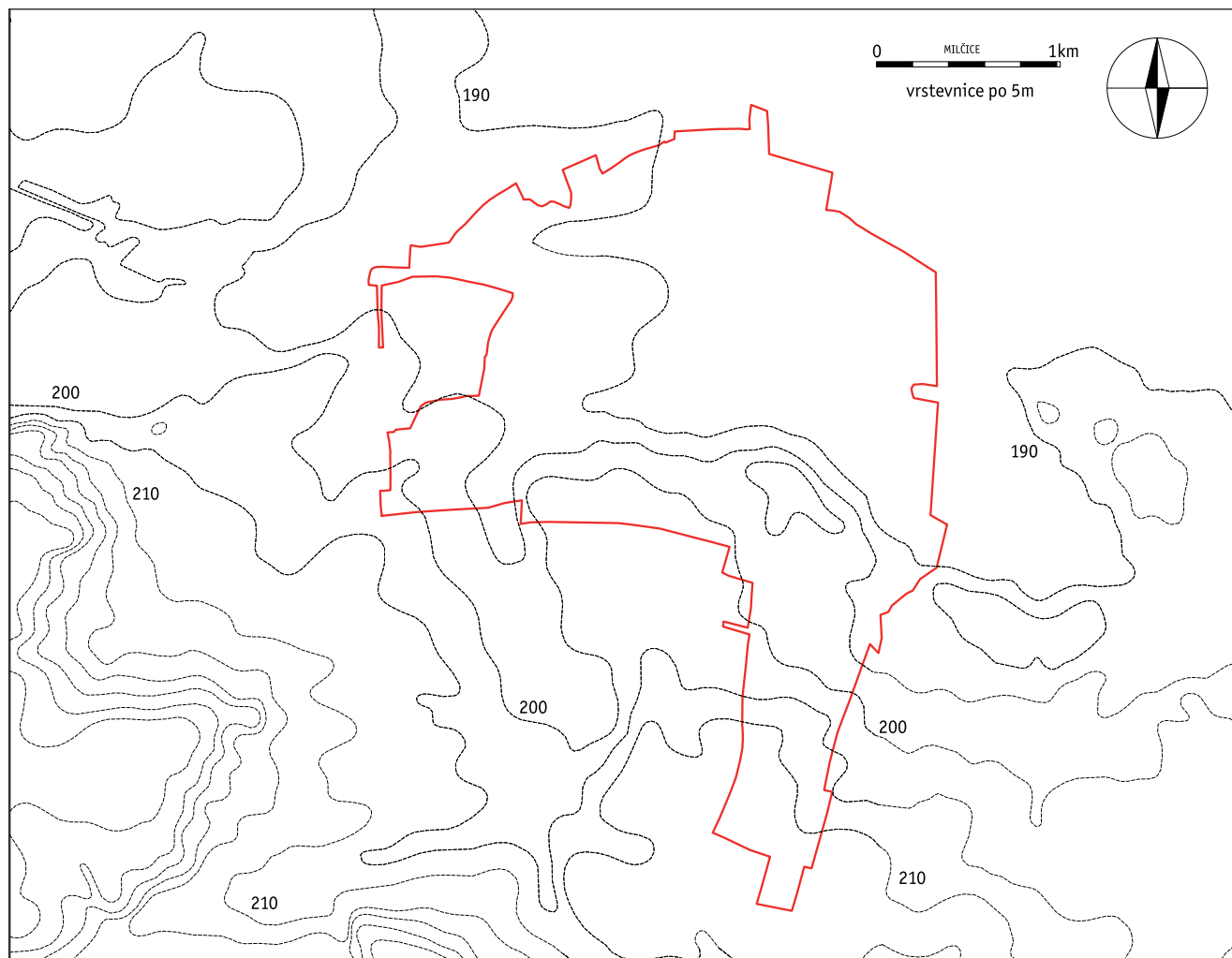


Obr. 41. Půdorys Hradištka (B) s kaplí Božího těla (A).

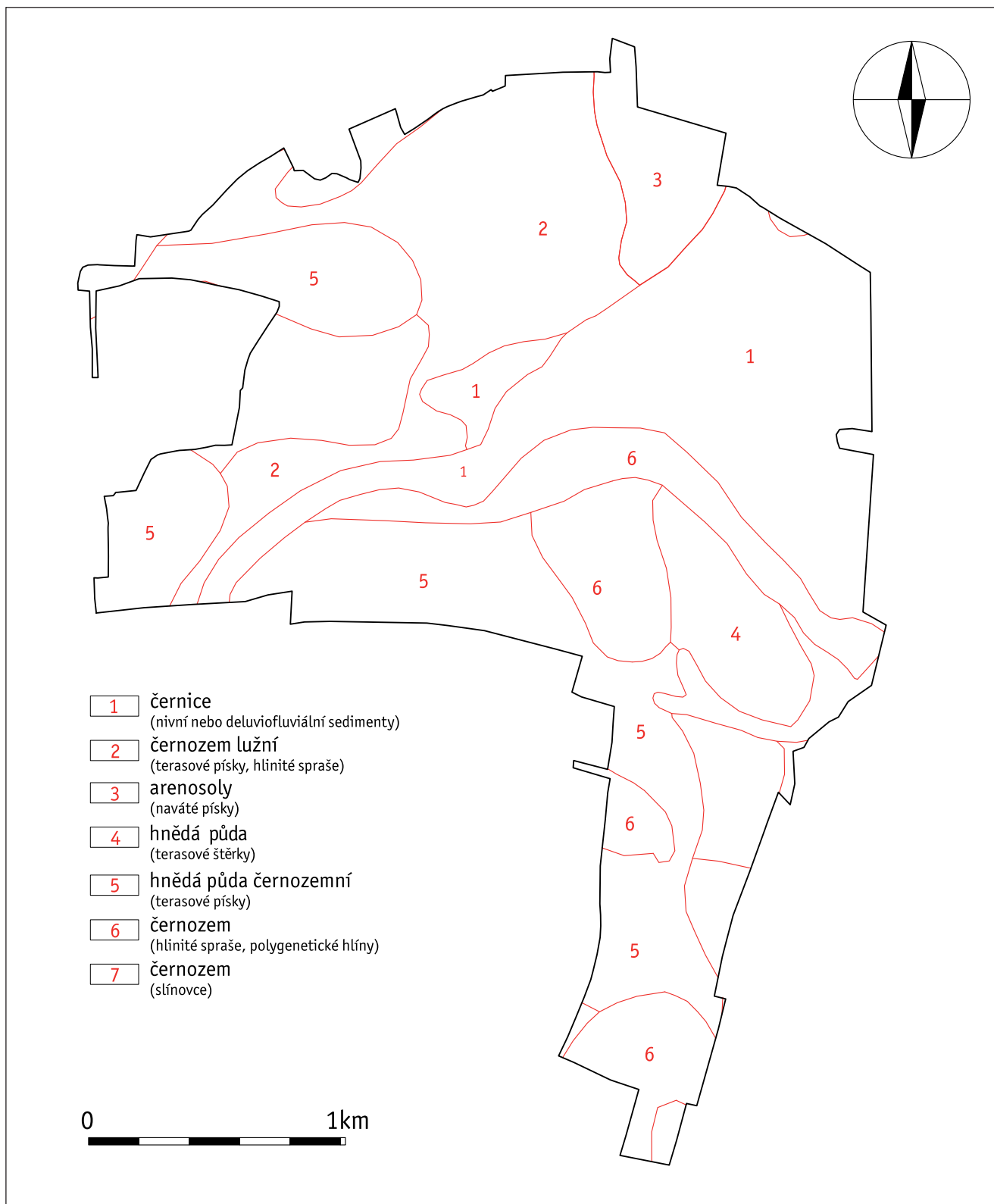
Podklad: Geometrischer Grund Rieß von dem Dorf Hradistko, 1780, 1/3 linie = 1 sáh (1:2597), J. Stoczek, rkp. kol., SOBA, fVP, inv.č. 4529.



**Obr. 42:** Milčice. Císařský otisk stabilního katastru a vrstevnicové znázornění reliéfu.  
Podklad: císařský otisk stabilního katastru, 1842 (ÚAGK).

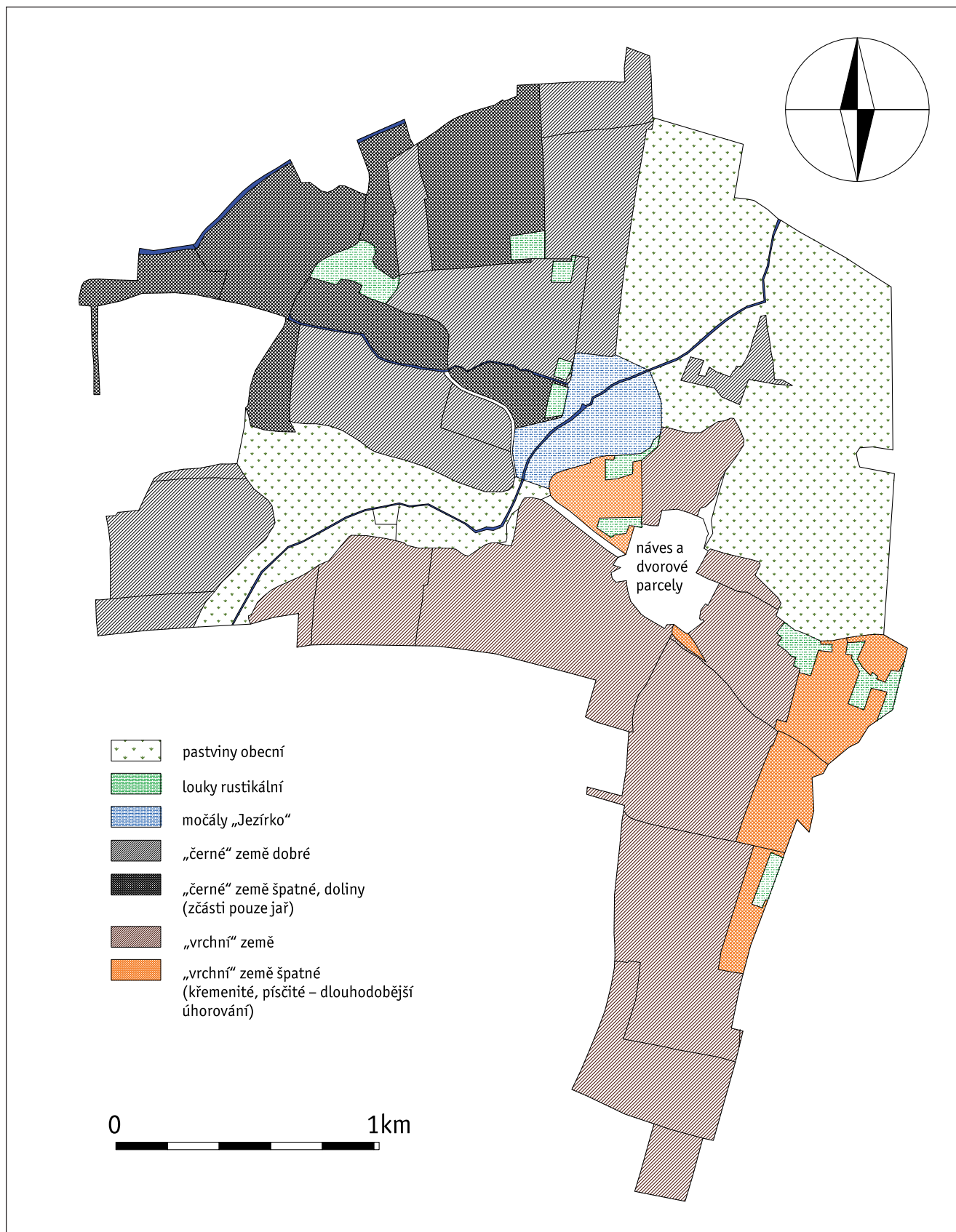


**Obr. 43:** Milčice. Obvod katastrálního území a vrstevnicové znázornění reliéfu.  
Podklad: císařský otisk stabilního katastru, 1842 (ÚAGK).



Obr. 44. Milčice. Pedologická situace.

Podklad: jako obr. 42. Dále: Sidorinová red. 1993; Tomášek red. 1990a.



**Obr. 45.** Milčice. Zemědělské využití a druhy půd podle F.J. Vaváka (1796), raabizačních operátů a plánů.

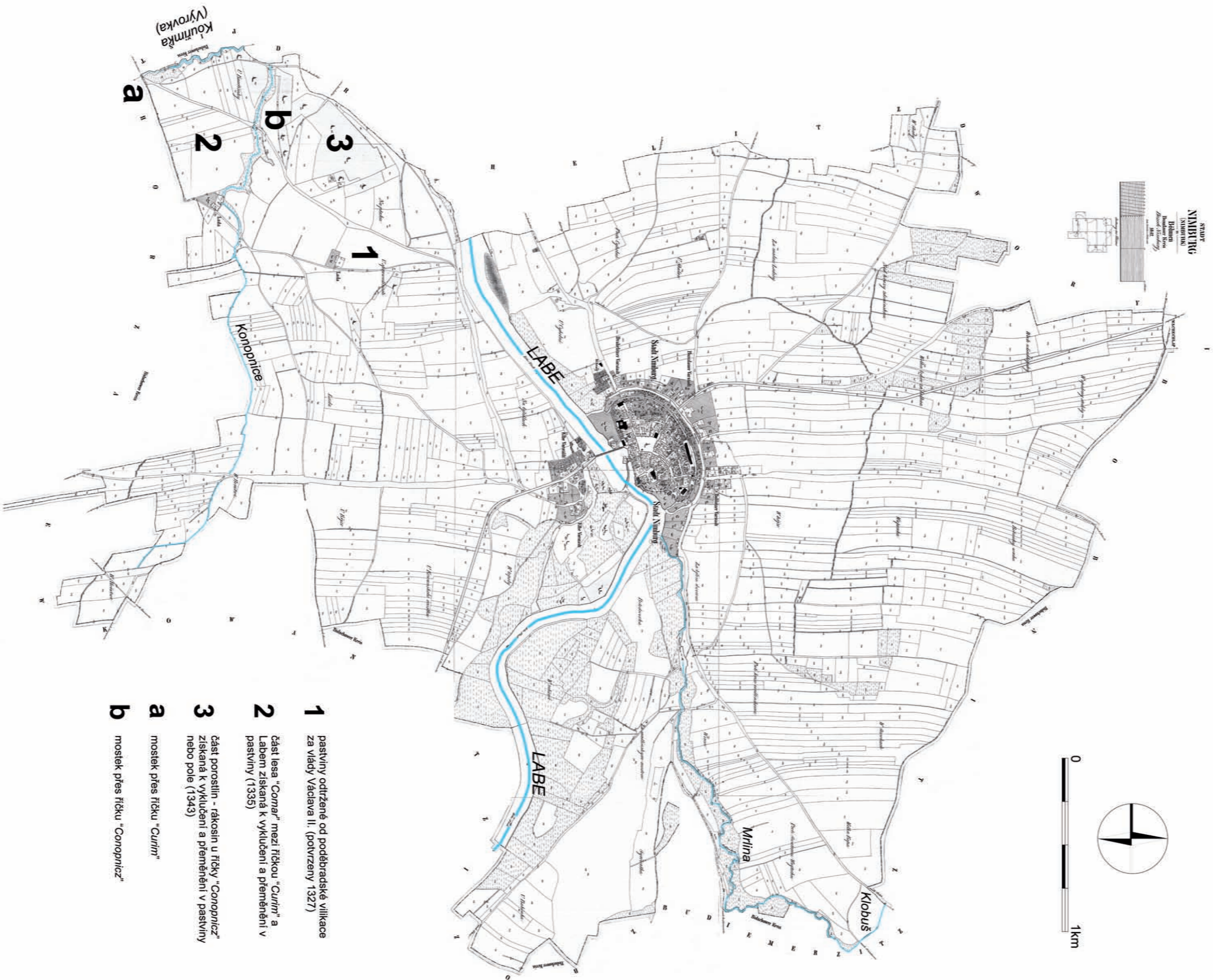
Podklad: Geometrischer Grund Rieß von dem Dorf Milczic, 1780, 1/3 linie = 1 sáh (1:2597), J. Stocek, rkp. kol., SOBA, fVP, inv.č. 4535-36.  
Podle: Vavák III/2, 79ff.





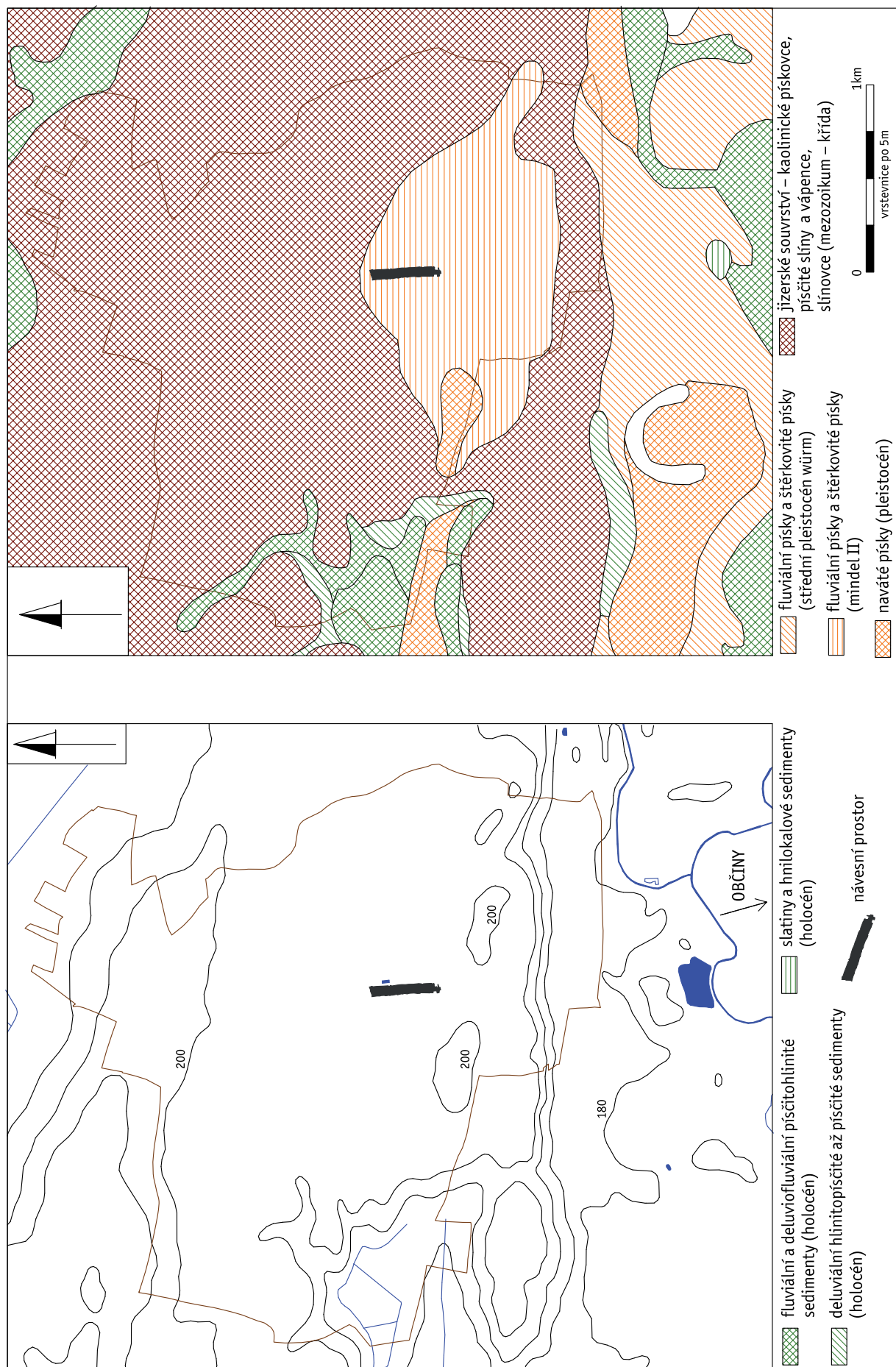
**Obr. 46.** Milčice. Osnova plůžiny a rozložení parcel jedné z typických usedlostí (1778/80).

Podklad: Geometrischer Grund Rieß von dem Dorf Miltzicz, 1780, 1/3 linie = 1 sáh (1:2597), J. Stoeck, rkp. kol., SOBA, fVP, inv.č. 4535-36.




Obr. 47. Nymburk. Císařský otisk stabilního katastru s vyznačením hlavních vodních toků a míst zmiňovaných v 1. pol. 14. století.  
Podklad: císařský otisk stabilního katastru, 1842 (ÚAGK).  
Podle: sv. kap. 10.



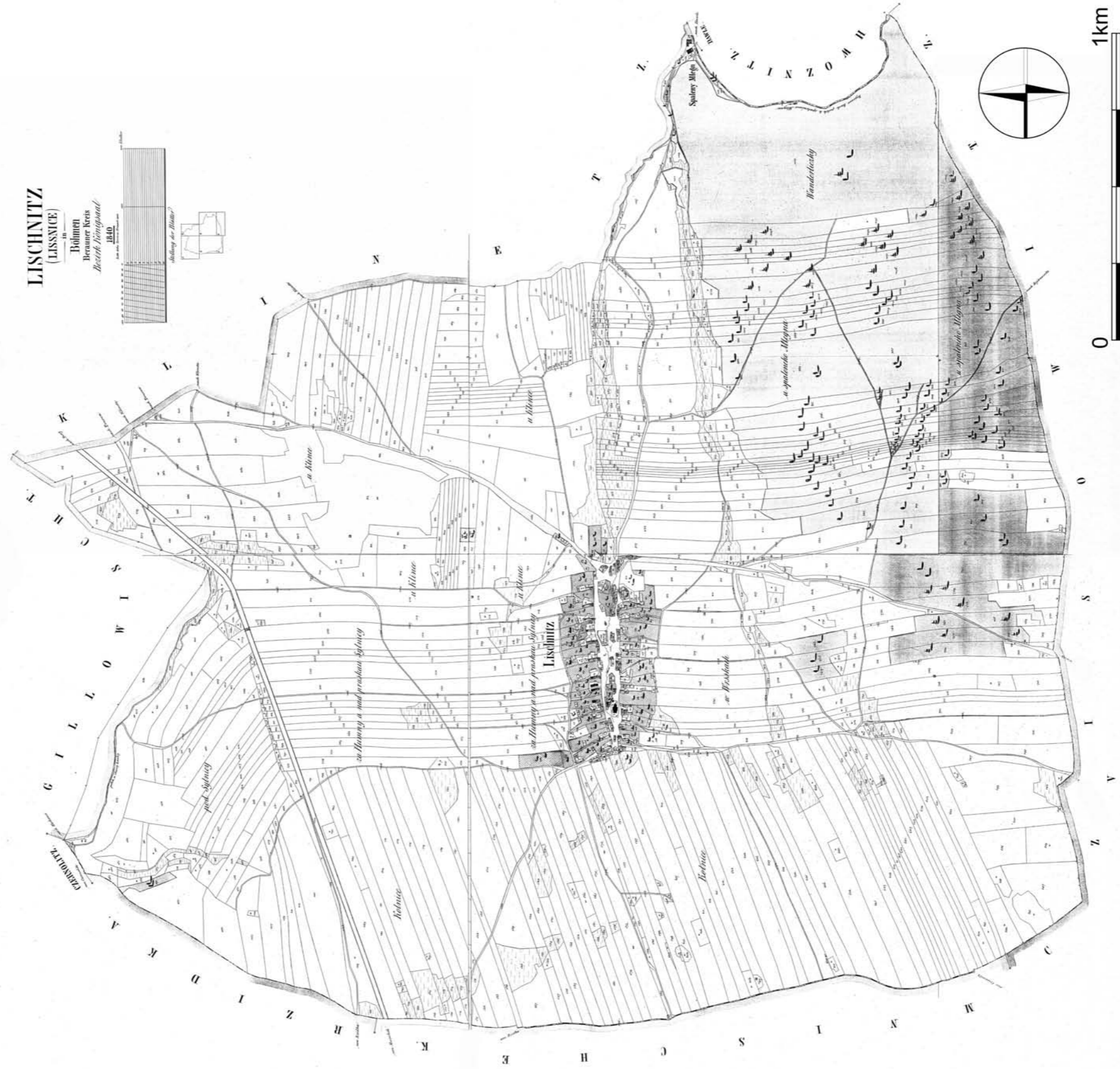


**Obr. 49.** Stratov. Přírodní podmínky. Vrstevnicové znázornění reliéfu a geologická situace. Podklad: *Holásek red. 1987.*





**Obr. 51.** Mladá. Přírodní podmínky. Vrstevnicové znázornění reliéfu a geologická situace. Podklad: Hradecká rad. 1993.



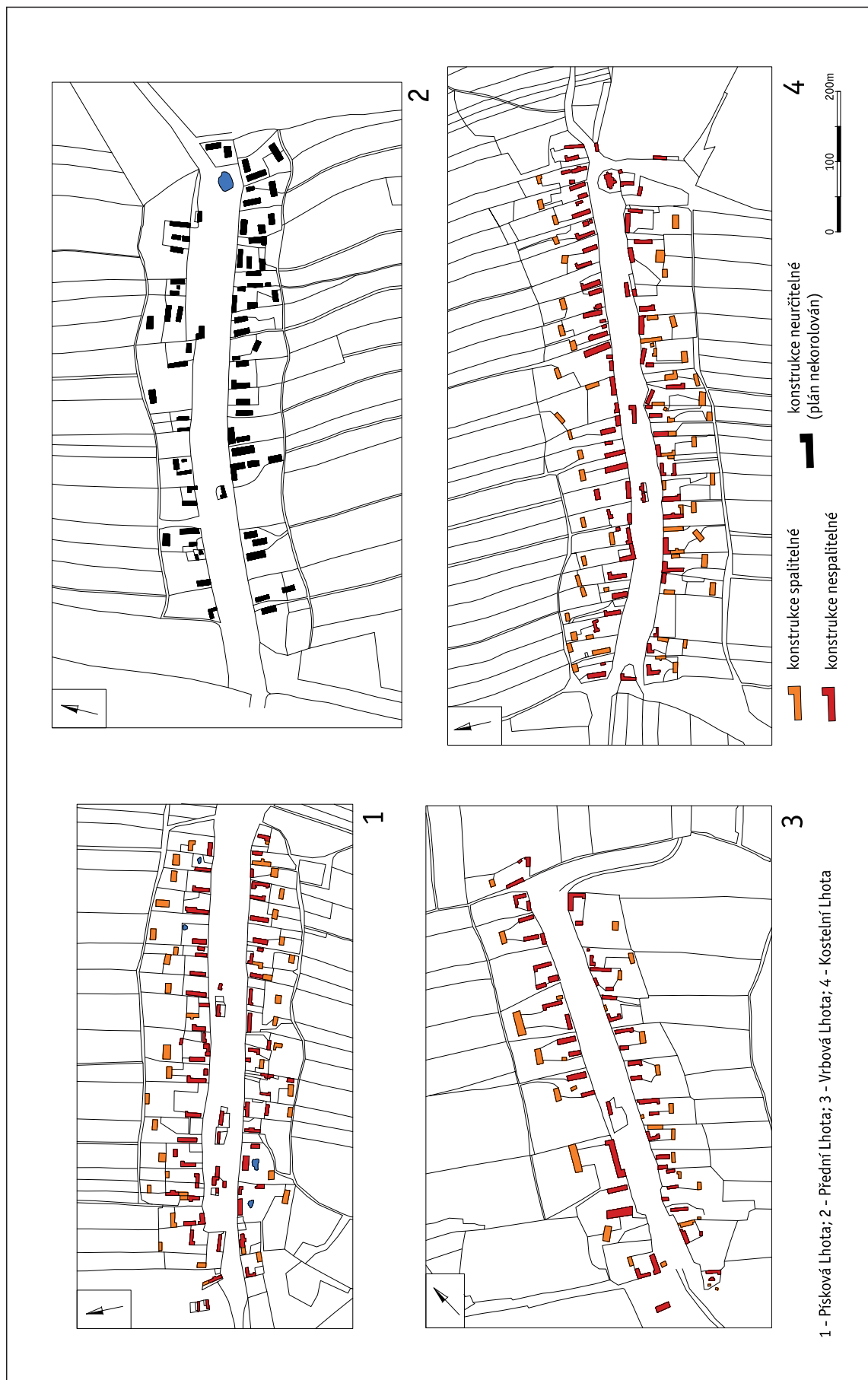
Obr. 52. Lisnice.  
Podklad: císařský otisk stabilního katastru, 1842 (ÚAGK).





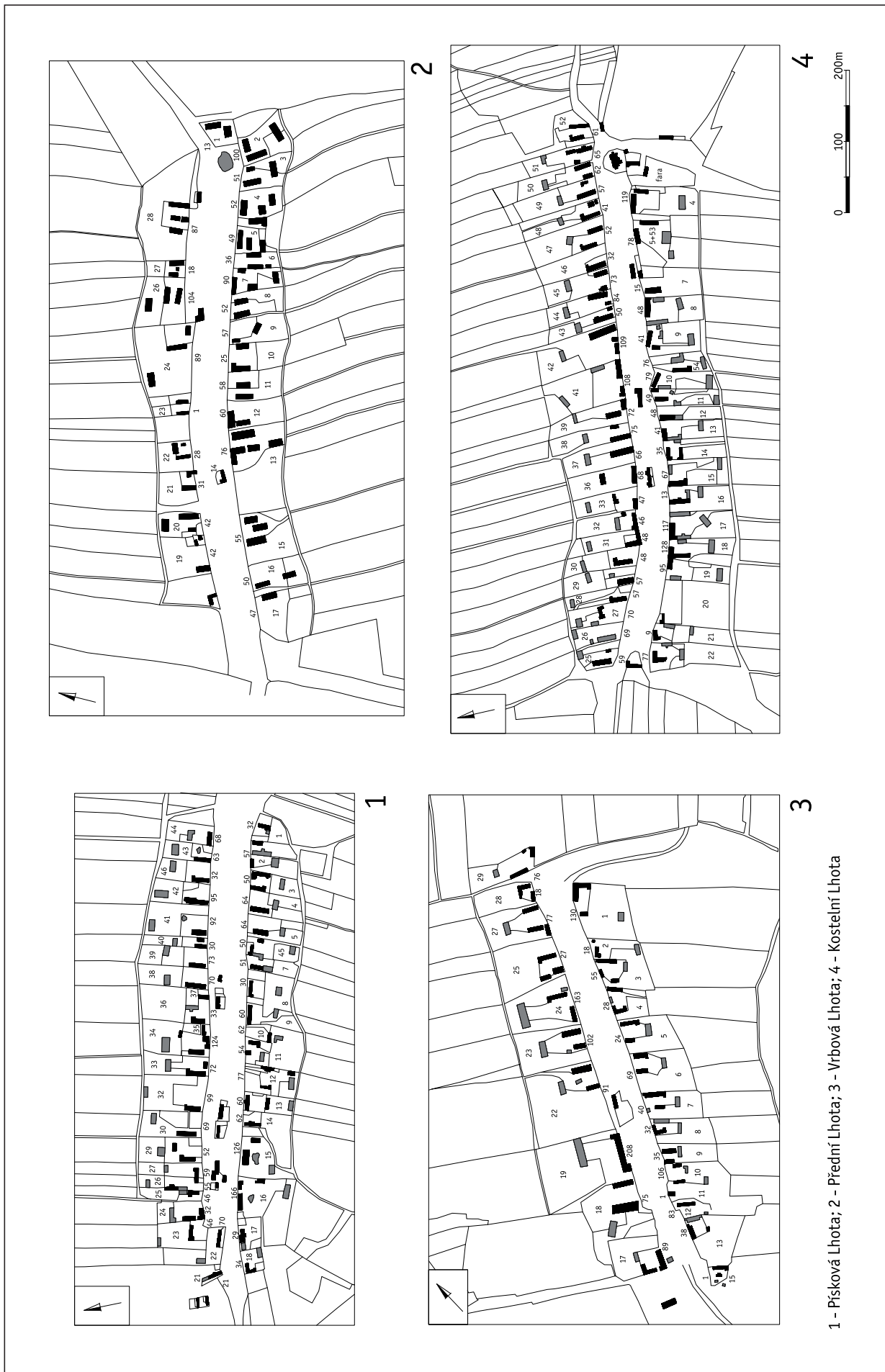


Obr. 54. Straky a Zbožíčko.  
Podklad: císařský otisk stabilního katastru, 1842 (ÚAGK).



Obr. 55. Púdorysy Lhot u Sadské podle raabizačních operátů (1778).

Podklad: Geometrischer Grund Rieß von dem Dorf Lhotta Predni, Pollabetz und Kluk, 1778, 1/3 linie = 1 sáh (1:2597), M. Lamontage, rkp. kol., *SOBA, fVP*, inv.č. 4516; Geometrischer Grund Rieß von dem Dorf Lhotta Piskowa, 1778, 1/3 linie = 1 sáh (1:2597), M. Wanderer, rkp. kol., *SOBA, fVP*, inv.č. 4494; Geometrischer Grund Rieß von dem Dorf Lhotta Piskowa, 1778, 1/3 linie = 1 sáh (1:2597), M. Wanderer, rkp. kol., *SOBA, fVP*, inv.č. 4495; Geometrischer Grund Rieß von dem Dorf Lhotta Kostelni, 1778, 1/3 linie = 1 sáh (1:2597), M. Wanderer, rkp. kol., *SOBA, fVP*, i.č. 4495; Geometrischer Grund Rieß von dem Dorf Lhotta Piskowa, 1778, 1/3 linie = 1 sáh (1:2597), M. Wanderer, rkp. kol., *SOBA, fVP*, inv.č. 4492, 4497.

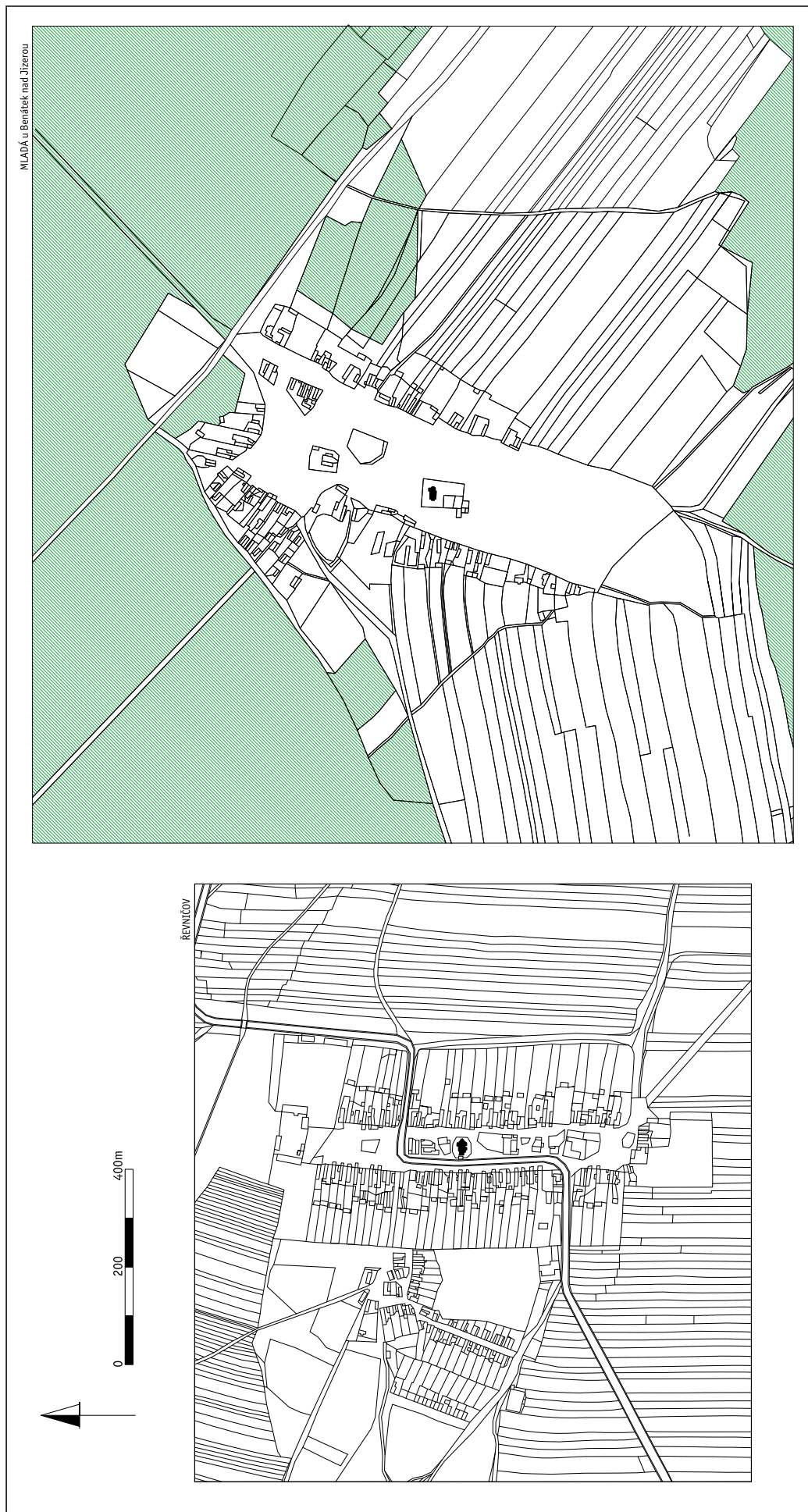


Obr. 56. Půdorysy Lhot u Sadské podle raabizačních operátů (1778).

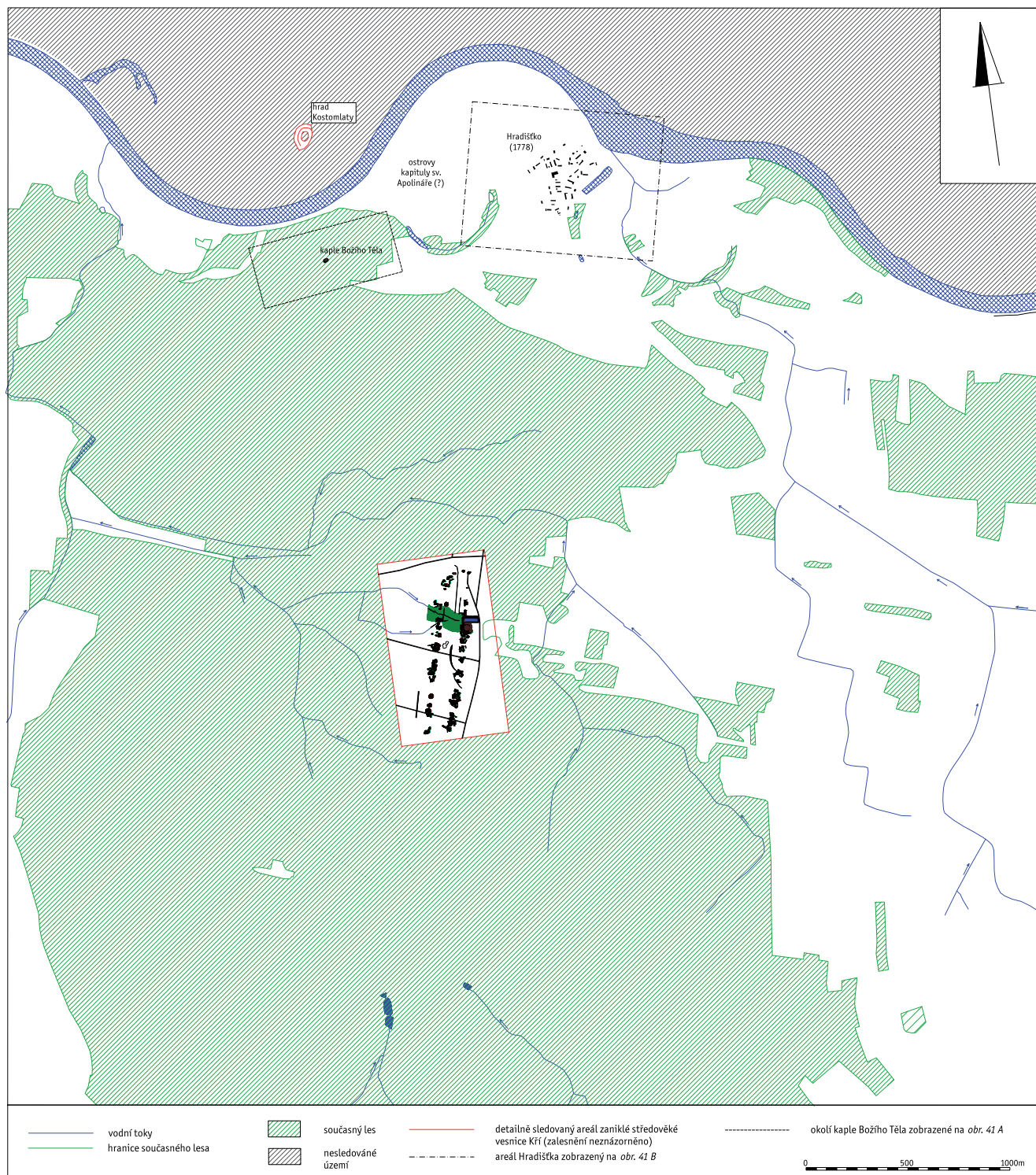
Číslo zanesené v plánu na dvorové parcele je pořadovým číslem usedlosti. Číslo na navěsném prostranství udáváji rozsah pozemkové výbavy jednotlivých usedlostí v měřících. Podklad: jako obr. 55.



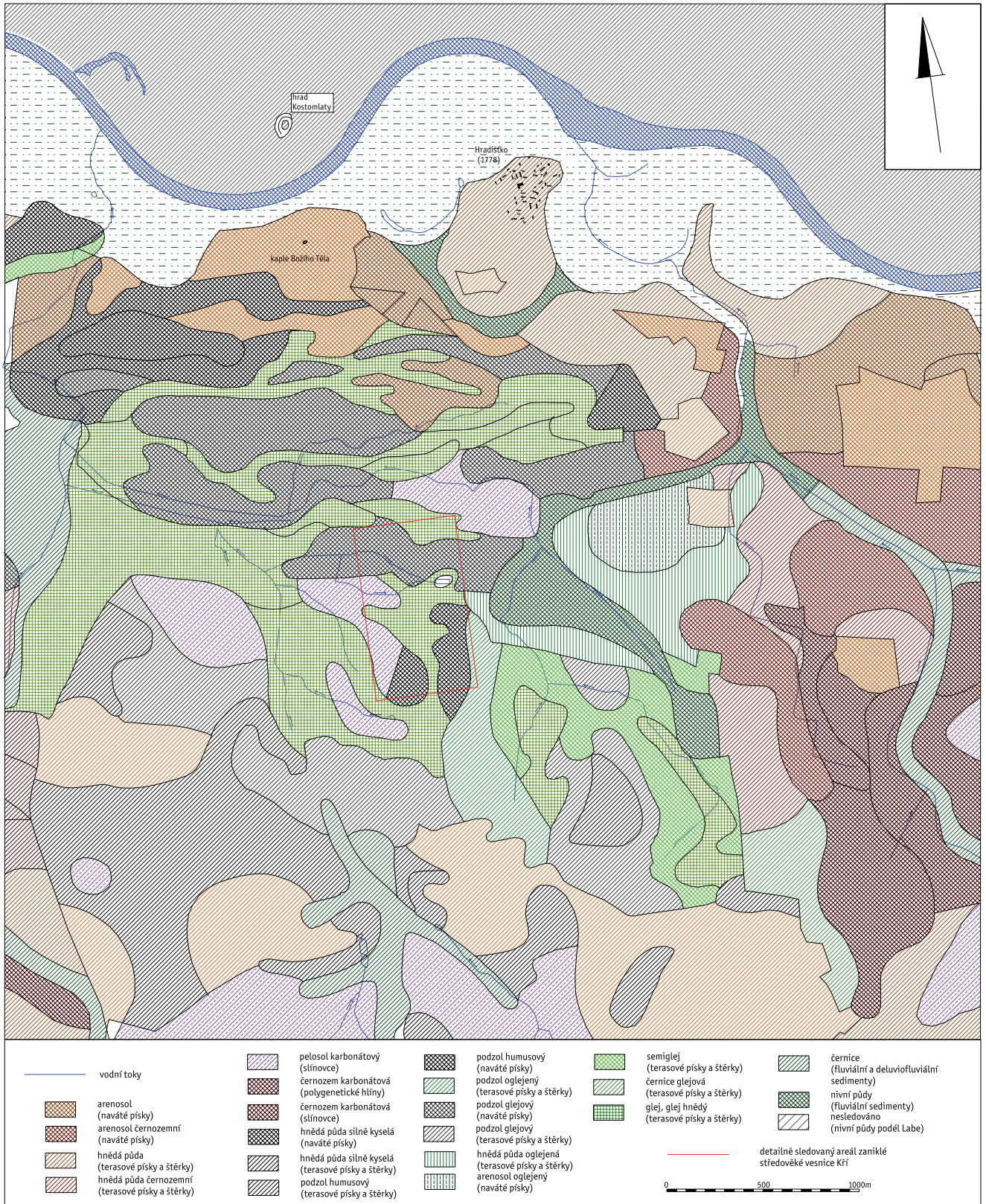
**Obr. 57.** Srovnání půdorysů Českého Brodu a sousední vesnice Štolmíř.  
Podklad: císařský otisk stabilního katastru, 1842 (ÚAGK).



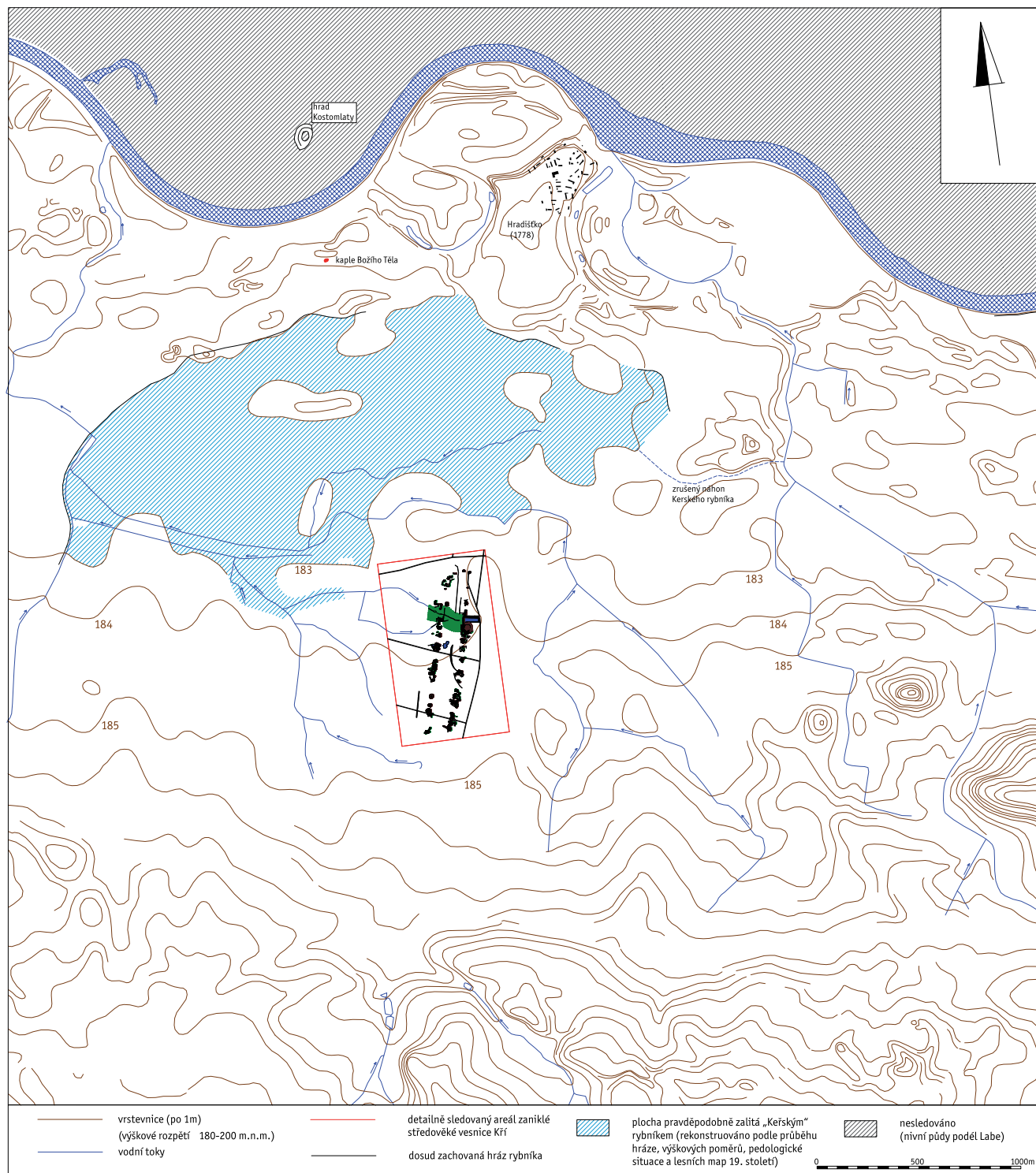
**Obr. 58.** Srovnání půdorysů Řevničova u Rakovníka a Mladé u Benátek nad Jizerou.  
Podklad: císařský otisk státního katastru, 1842 (ÚAGK).



**Obr. 59.** Poloha zaniklé vesnice Kří a její nejbližší sídelní kontext.  
 Podklad: ZM 1 : 10 000, list 13-13-9, 10, 14-15.



Obr. 60. Půdní poměry v Kerském lese a okolí.  
Podklad: ZM 1 : 10 000, list 13-13-9, 10, 14-15; Tomášek red. 1990a.



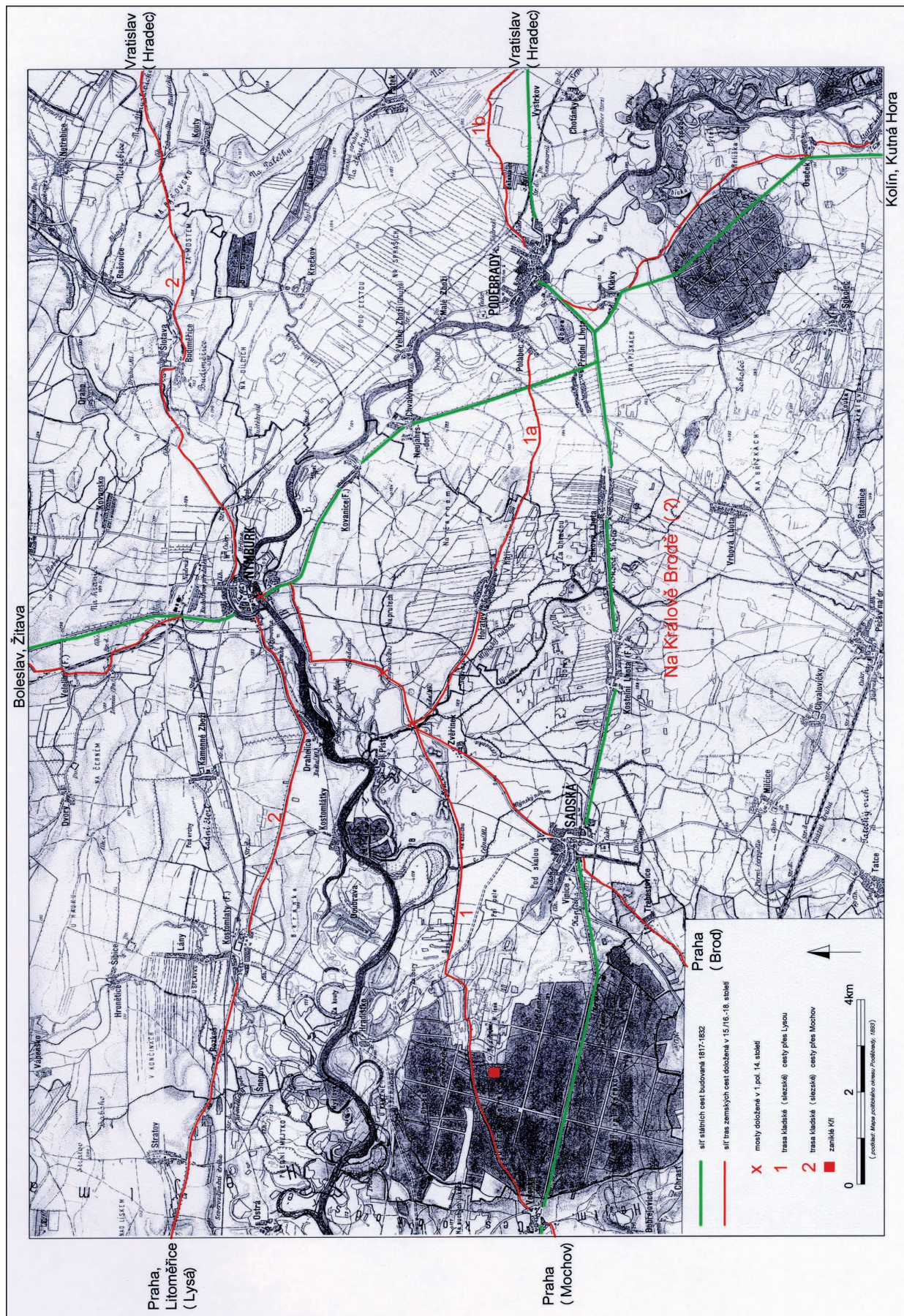
**Obr. 61.** Rekonstrukční pokus znázorňující maximální rozsah Kerského rybníka  
 Podklad: ZM 1 : 10 000, list 13-13-9, 10, 14-15; Tomášek red. 1990a.



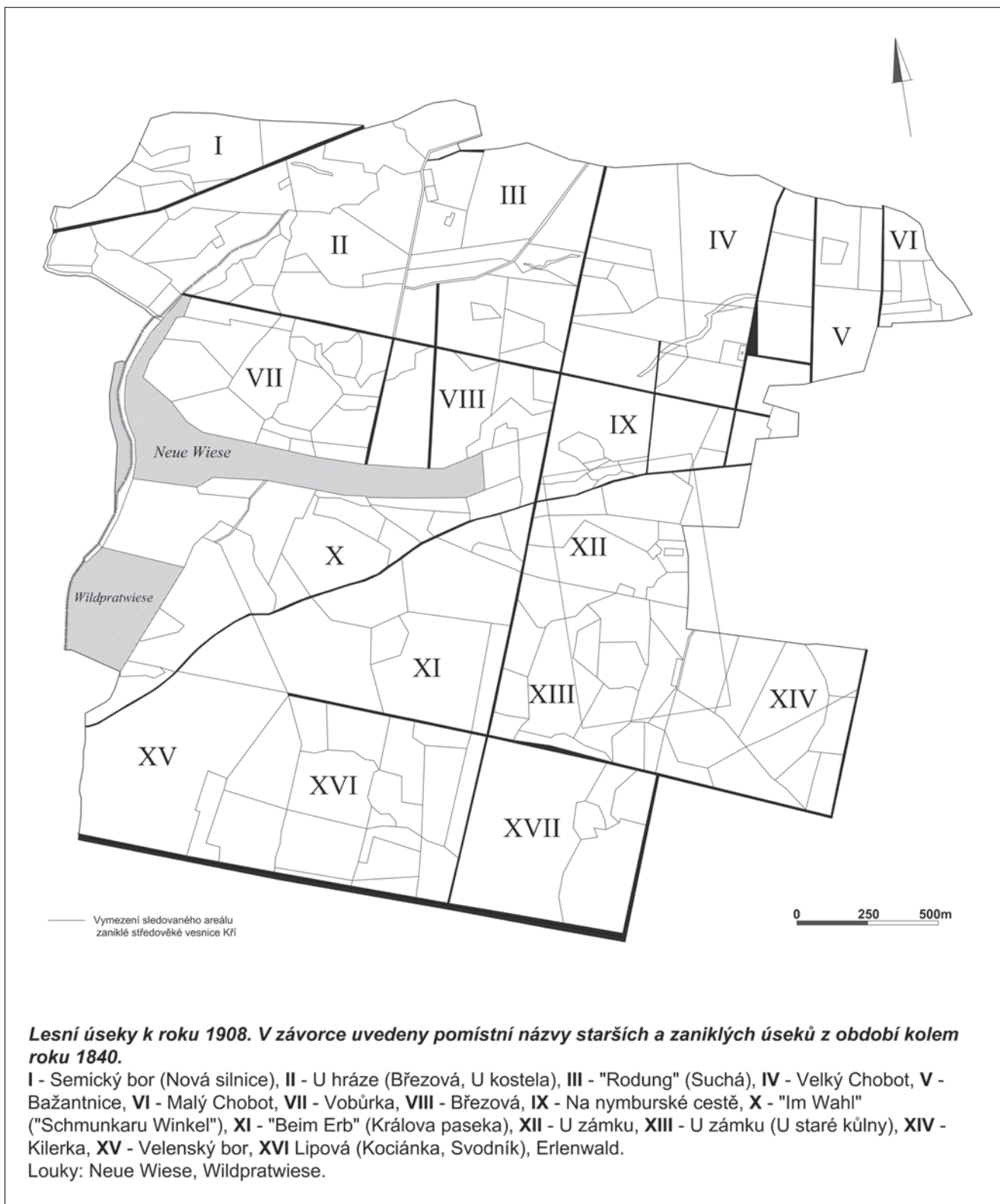


**Obr. 62.** Osnova pluzin Hradištko a Sadské v blízkosti zaniklé středověké vesnice Kří (srv. obr. 40).

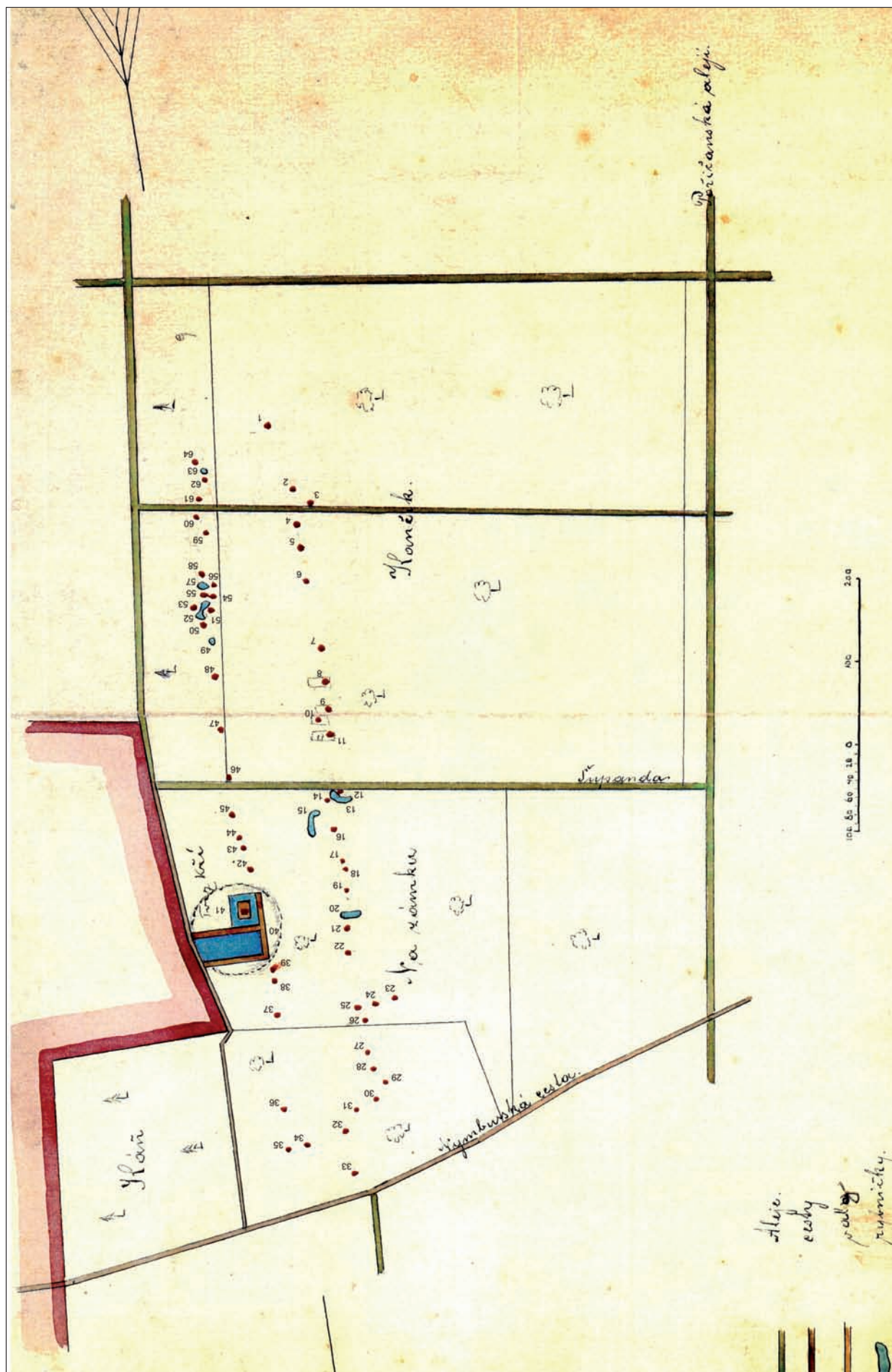
Podklad: ZM 1 : 10 000, list 13-13-9, 10, 14-15; císařské otisky stabilního katastru Sadské, 1842 (ÚAGK); indikační skizka Sadské, NA, fSK, č. 347; Geometrischer Grund Rieß von dem Dorf Hradištko, 1780, 1/3 linie = 1 sáh (1:2597), J. Stoczek, rkp. kol., SOBA, fVP, inv.č. 4529.



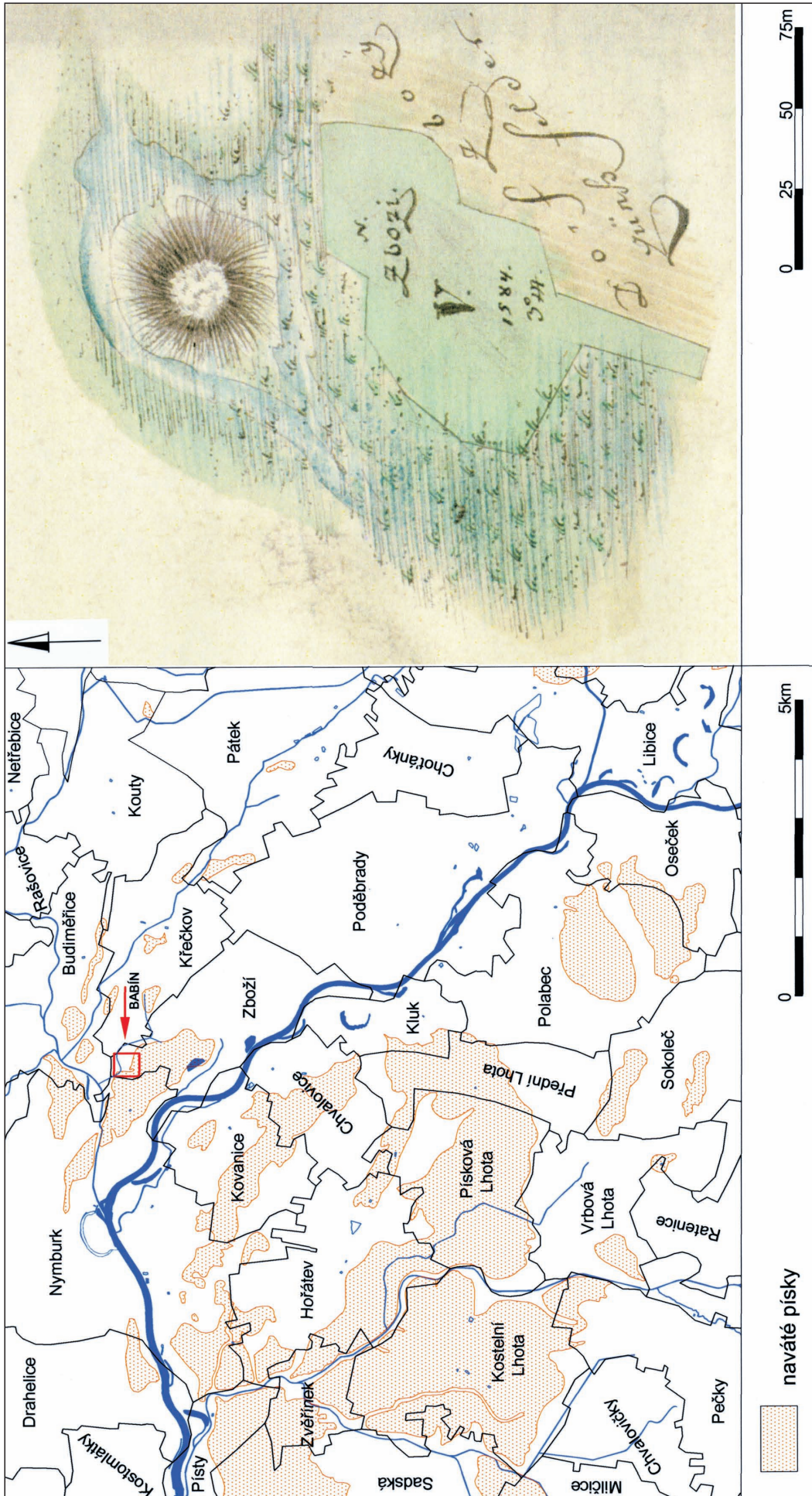
Obr. 63. Síť nadregionálních cest v okolí navatých písků u Sadské. Podklad: Mapa politického okresu Poděbrady (1 : 75 000). Poděbrady 1893.



**Obr. 64.** Lesní úseky v Dolním Kersku na počátku 20. století.  
 Podklad: Hradischker Revier, nedat., rkp. kol., SOBA, fVP, inv.č. 4882.



Obr. 65. Plán zaniklé středověké vesnice Kříz z doby kolem roku 1890. Číslování objektů doplněno. Podklad: plán lokality lesního Bauera, APM, fJH, inv.č. 13 872.



Obr. 66. Dvůr Babín u Nymburka. «Motte» s pomístním názvem Buštěhrad. Výřez z raabizační mapy: Wiesen Bey dem Dorf Budimmieritz, Nr. V; bey Babinek, 1777, 1/3 linie = 1 sáh (1:2597), J. Jirásek, rkp. kol., SObA, fVP, inv.č. 4473.