Tabulky

Sborník prací Filozofické fakulty brněnské univerzity. E, Řada archeologicko-klasická. 1975-1976, vol. 24-25, iss. E20-21, pp. I-XXXVI

Stable URL (handle): https://hdl.handle.net/11222.digilib/108846
Access Date: 28. 11. 2024
Version: 20220831

Terms of use: Digital Library of the Faculty of Arts, Masaryk University provides access to digitized documents strictly for personal use, unless otherwise specified.

MUNI ARTS Masarykova univerzita Filozofická fakulta

Digital Library of the Faculty of Arts, Masaryk University
digilib.phil.muni.cz

TABULKY



Tab. I. Sympozium Těšetice-Kyjovice, září 1974. (Foto: L. Zelinka.)







Tab. II. Sympozium Těšetice-Kyjovice, září 1974. (Foto: L. Zelinka.)

Tab. III. Brno-Líšeň—Staré Zámky. Šálek typu Retz—Křepice—Bajč. (Foto: V. Gánóczyová.)

Tab. IV. Lužice (okr. Hodonín). Nádobka typu Retz–Křepice–Bajč. (Foto: L. Zelinka.)

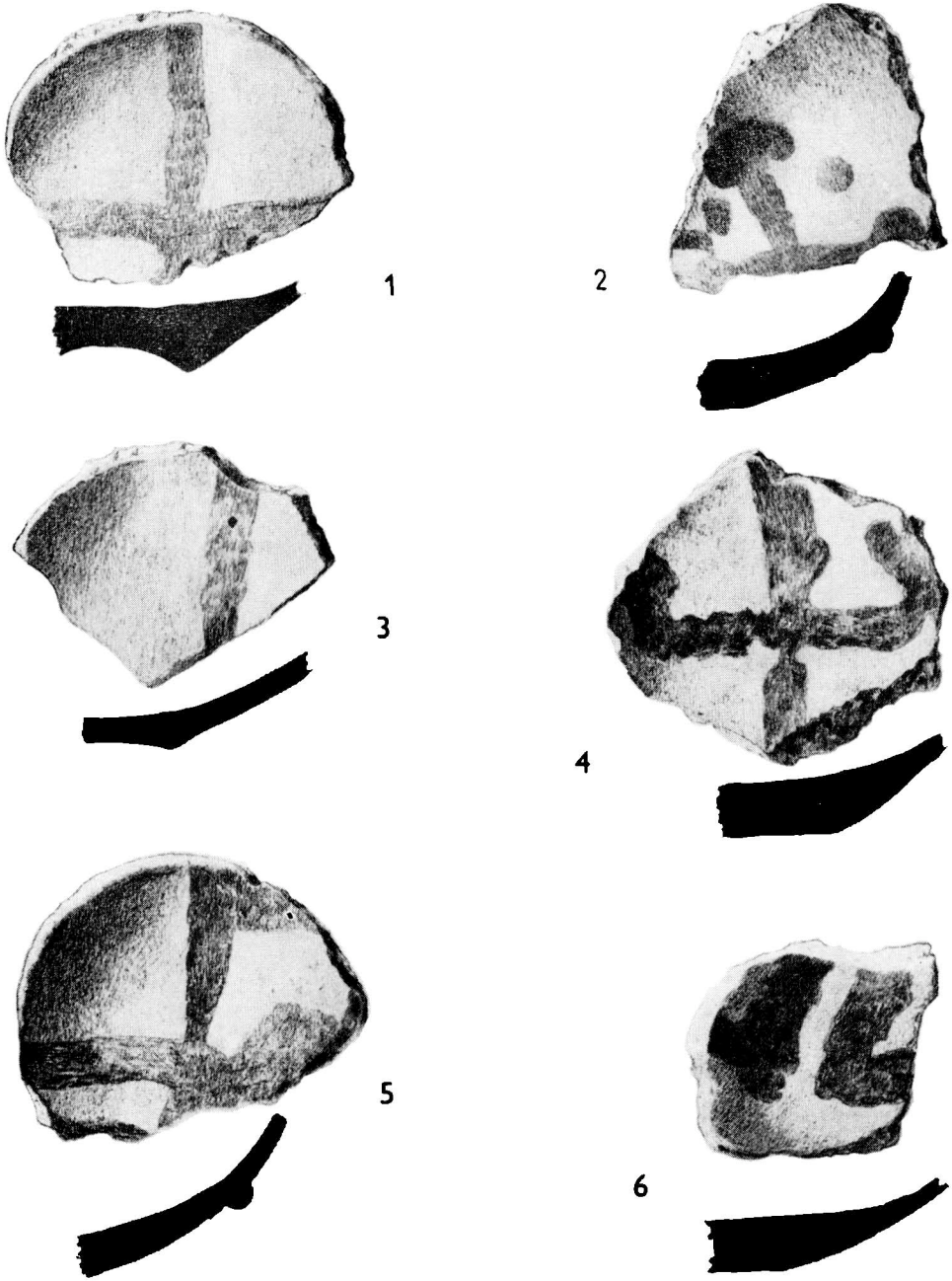

Tab. V. Aszód (Kom. Pest, Ungarn), verschiedene Objekte. Innere Bemalung an Schüsselbruchstücken.

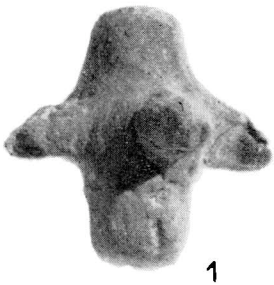



Tab. VI. Die Plastik der Lengyel-Kultur in Ungarn. 1–5, 7–10 — Aszód; 6 — Bakonyszücsi.



0 5

Tab. VII. Aszód (Kom. Pest, Ungarn), verschiedene Gräber. Spondylus-Schmucksachen.

0 10

Tab. VIII. Aszód (Kom. Pest, Ungarn), Grube D/α. Geweihwerkzeuge.

Tab. IX. Kramolín — hradisko (okr. Třebíč). Panoramatický pohled na lokalitu. (Foto: J. Šťáva—L. Zelinka.)



Tab. **X**. Kramolín — hradisko (okr. Třebíč). 1 — keramická pec; 2 — detail keramické pece. (Foto: L. Zelinka.)

Tab. XI. Bicske–Galagonyás (Kom. Fejér, Ungarn). Grubenhaus 1971 (Durchmesser ca. 3 m).



Tab. XII. Bicske-Galagonyás (Kom. Fejér, Ungarn). Grubenhaus 1971, Detail.



Tab. XIII. Vedrovice—Zábrdovice (okr. Znojmo). Výběr nálezového materiálu z objektu 037/66. (Foto: V. Gánóczyová.)

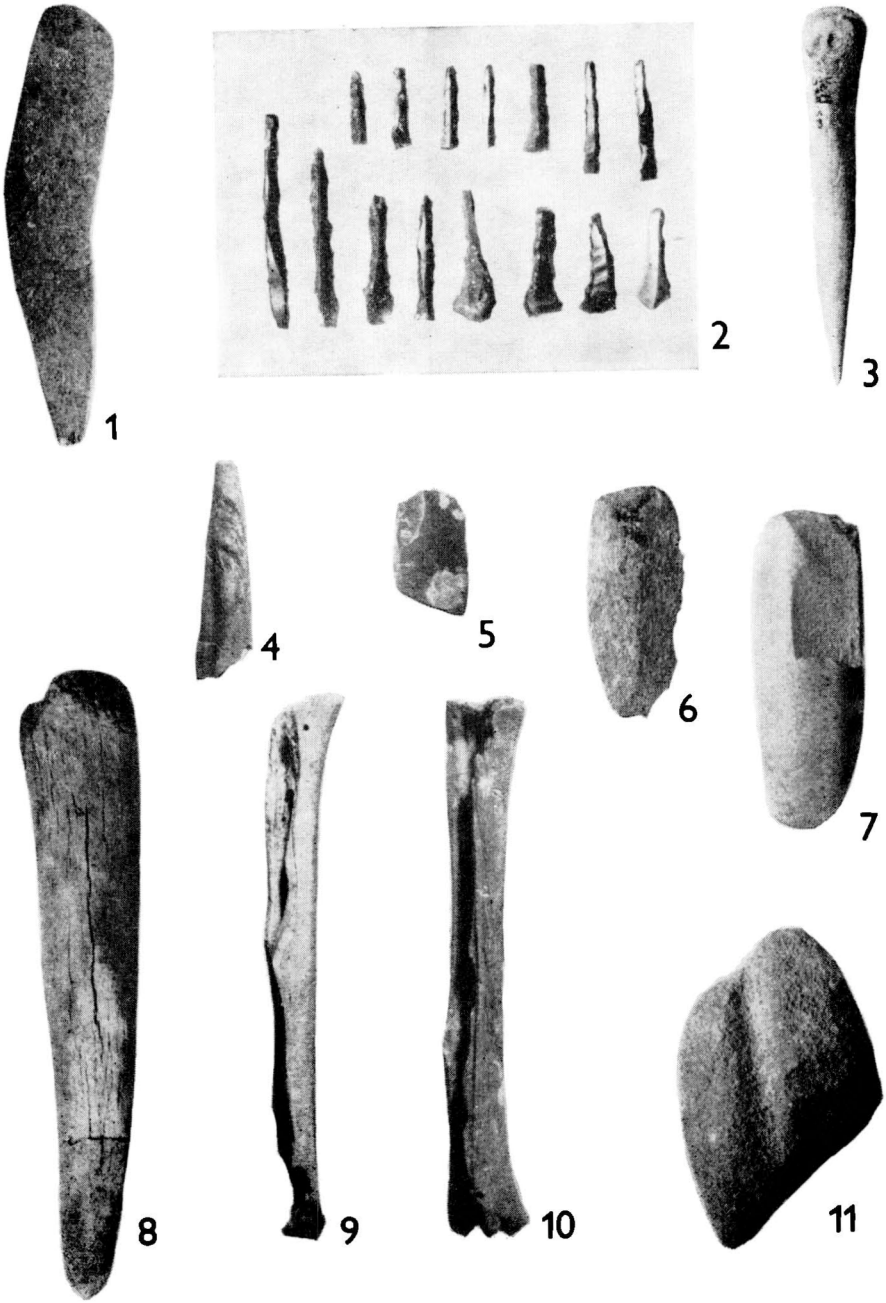

Tab. XIV. Vedrovice–Zábrdovice (okr. Znojmo). Výběr nálezového materiálu z objektu 098/72. (Foto: V. Gánóczyová.)

Tab. XV. Makotřasy (okr. Kladno). Záchranný výzkum v roce 1961; jihovýchodní roh mladšího příkopu a část staršího příkopu osady KNP.

Tab. XVI. Makotřasy (okr. Kladno). Zoomorfní nádoba KNP.



Tab. XVII. Těšetice-Kyjovice (okr. Znojmo). 1,2 — příklady superpozice mladších žlabů nad základovým žlabem vnitřní palisády (objekt č. 81) opevněného areálu; 3 — půdorysy objektů na vnitřní ploše opevněného areálu (sektor „B").

(Foto: L. Zelinka.)





Tab. XVIII. Těšetice-Kyjovice (okr. Znojmo). 1 — půdorys mladšího objektu na zasypaném příkopu ve východní části sektoru „B"; 2 — mladší žlab (objekt č. 152) s kamennou podlážkou; 3 — objekt č. 147 s kamenným obkladem dětského pohřbu s vypíchanou keramikou. (Foto: L. Zelinka.)



Tab. XIX. Těšetice-Kyjovice (okr. Znojmo). Letecký snímek kruhového opevněného areálu osady s moravskou malovanou keramikou.

Tab. XX. Těšetice-Kyjovice (okr. Znojmo). Detail půdorysů staveb v severozápadní části opevněného areálu osady s moravskou malovanou keramikou.

Tab. XXI. Brno-Chrlice. Keramika z únětických hrobů v trati „Krajina“ (3) a v trati „Kopce“ (4—12) a z hrobu se zvoncovitými poháry v trati „Nivy“ (1,2).

Tab. XXII. Brno-Chrlice. Skříňkový hrob kultury zvoncovitých pohárů v trati „Nivy" před výzkumem (1) a po výzkumu (2).







Tab. XXIII. Kopčany (okr. Michalovce). Sídlisko kultúry s kanelovanou keramikou.









Tab. XXIV. Kopčany (okr. Michalovce). Sídlisko kultúry s kanelovanou keramikou. 1 — pohľad na výzkum 1974; 2 — zásobnicová jama; 3 — spodná časť pece; 4 — pohľad na lokalitu od východu.



Tab. XXV. Křepice (okr. Znojmo). Výzkum roku 1963. 1 — pohled od západu; v popředí vnitřní palisáda s kůlovými jamkami; 2 — pohled od východu; v popředí část příkopu u jihovýchodní brány. (Foto: J. Škvařil.)





Tab. XXVI. Křepice (okr. Znojmo). Výzkum roku 1963. 1 — pohled od východu; 2 — pohled od severu; v pozadí část příkopu s kameny. (Foto: J. Škvařil.)



Tab. XXVII. Křepice (okr. Znojmo). 1, 2 — jáma č. 8 s destrukcí pece. (Foto: J. Škvařil.)



Tab. XXVIII. Křepice (okr. Znojmo). 1 — torzo ženské plastiky z jámy č. 8; 2, 3 — hliněné naběračky z obsahu příkopu. (Foto: M. Havelka.)



1

2

3

4

Tab. XXIX. Křepice (okr. Znojmo). Výběr keramiky. (Foto: M. Havelka.)

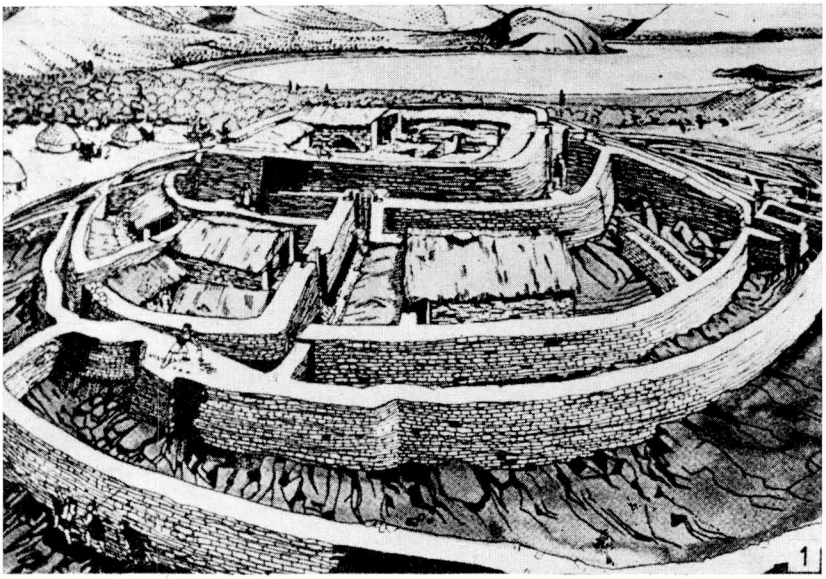

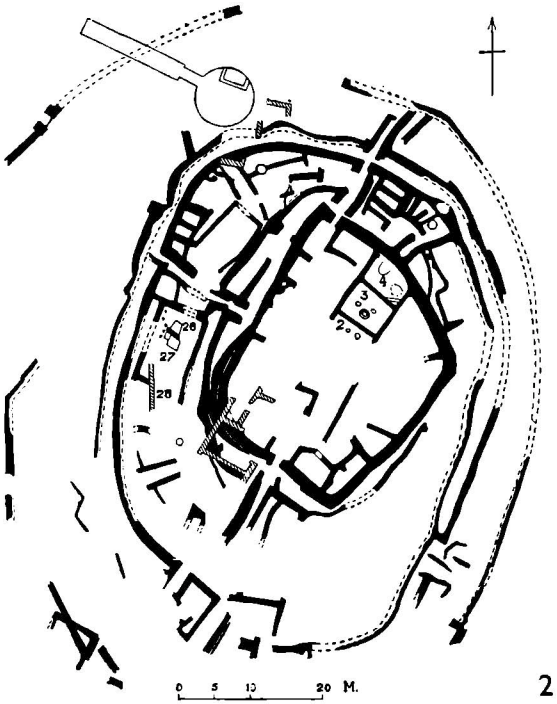

Tab. XXX. Dimini (Řecko). 1 — rekonstrukce opevněného sídliště (podle M. S. F. Hooda); 2 — půdorysný plán (podle A. J. B. Wace—M. S. Thompsona.)



Tab. XXXI. Veľké Raškovce (okr. Trebišov). 1 — hrob č. 8/1974; 2 — hrob č. 17/1974.

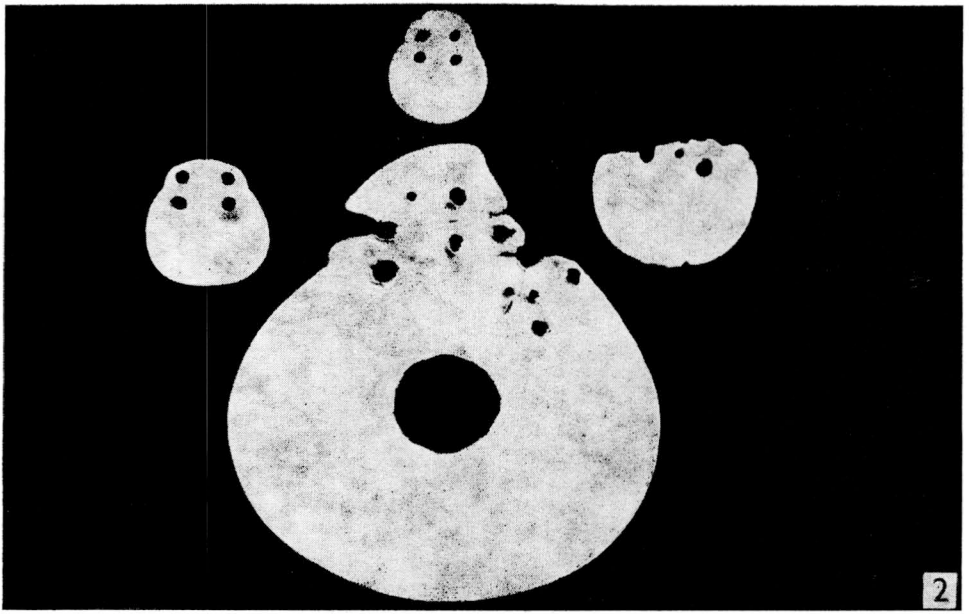

Tab. XXXII. Veľké Raškovce (okr. Trebišov). 1 — hrob č. 31/1974; 2 — zlaté terče z hrobu č. 17/1974.

Tab. XXXIII. Veľké Raškovce (okr. Trebišov). 1 — miska so stopami maľovanej výzdoby (hrob č. 1/1974); 2 — nádoba s dnom štvorcového tvaru (hrob č. 2/1974).

Tab. XXXIV Veľké Raškovce (okr. Trebišov). Medené sekeromlaty z hrobov č. 31 (1), 42 (2), 4 (3), 37 (4), 8 (5) a šídlo z hrobu č. 31 (6).



Tab. XXXV. Veľké Raškovce (okr. Trebišov). Medené prílohy a zlatý terčík z hrobu č. 1/1974.

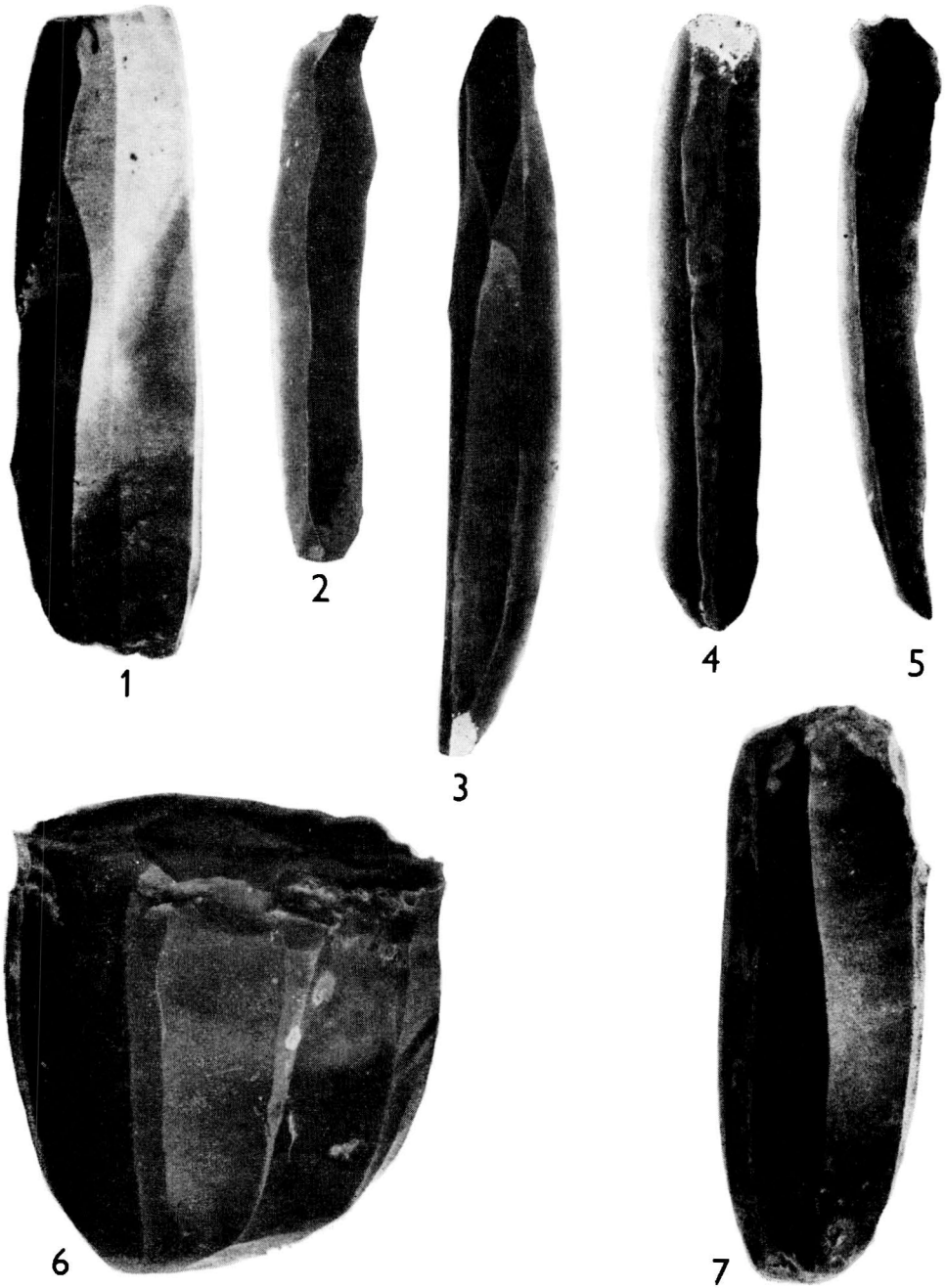

Tab. XXXVI. Veľké Raškovce (okr. Trebišov). Rohovcové čepele a jadrá z hrobov č. 8 (1), 1 (2, 3), 22 (4, 5), 11 (6) a 32 (7).